
Mgr. Stanislav Chaban

Veríme, že mapa nám pomôže pri orientácii v okolí Priechodu a zároveň nám nedovolí zabudnúť na časť dedičstva našich otcov. Veľká vďaka patrí Jánovi a Estere Strečkovcom, Jurajovi Štobánikovi, PhDr. Lucii Lamperovej a tiež všetkým Priechodčanom, ktorí s ochotou pomohli pri určeni konkrétnych lokalít. Všetkým Vám patrí veľká vďaka.

Mapa, ktorú držíte v rukách, je určená práve vám, pretože vy tu žijete, narodili ste sa tu alebo sa vám patí náš priechodský chotár a radi sa sem zatúláte vo voľnom čase. Táto mapa má pomôcť zachovať dedičstvo našich predkov, ktorí tu žili a dobýjali jednotlivé časti chotára. S postupným odchodom staršej generácie hrozí, že my, mladší, zabudneme na jednotlivé pomenovania lokalít v okolí Priechodu.

Obec Priechod vznikla približne v 13. storočí v regióne s bohatou minulosťou, nálezky v blízkom okolí svedčia o osídlení z usporiadania zástavby i názvu obce sa dá usúdiť, že tadiaľto predchádzala významná komunikácia.

Prírodné podmienky, kultúra, história, zvyky i rôzne udalosti podmieňali vznik pomenovani chotárnych názvov. Všetky geografické útvary ľuďa pomenovali lexikou, ktorá im bola pomenovávali jednotlivé objekty podľa tvaru, kvality alebo zloženia podoby, ktorá sa v mnohých názvoch zachovala dodnes. Ľudia vlastnú, preto sú názvy chotára determinované nárčovou pomenovú, ktorá sa v mnohých názvoch zachovala dodnes. Ľudia podmieňali vznik pomenovani chotárnych názvov. Všetky geografické útvary ľuďa pomenovali lexikou, ktorá im bola pomenovávali jednotlivé objekty podľa tvaru, kvality alebo zloženia podoby, ktorá sa v mnohých názvoch zachovala dodnes.

Mill Priechodania, rodáci z Priechodu, turisti!

Ladislav Homola: So studnicou v dŕstí (lyryck)

Smeď, čize žitie.

Studia, z ktorej prameni náš čas.

Dedina.

Bráda, na ktorej oblie dýchla oveľa ťažšie ako v rovinách.

Ornica so škôrkom v hrudi.

Rosa akoby kosa počas kovania zvoniaca v plachosti smov.

Lúky.

Pastienky akoby spiežovce peniace sa v getiekch.

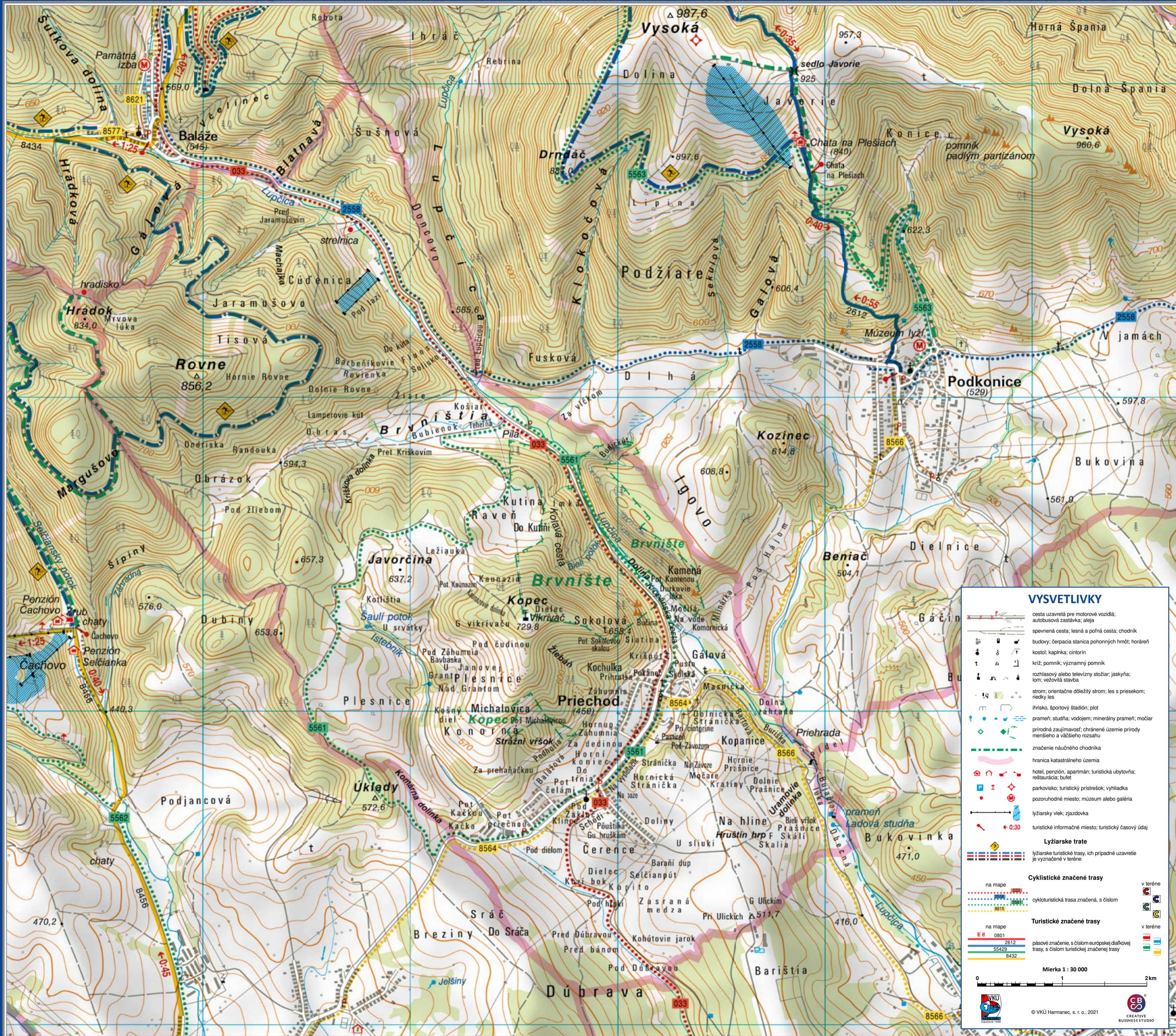
Holiny.

Ticho akoby v belove hór.

Kopce.

PRIECHODSKÝ CHOTÁR

Turistická mapa s podrobným názvoslovím v priechodskom nárečí



VYSVETLIVKY

- cesta uzavretá pre motorové vozidlá; autobusová zastávka; aleja
- spevnená cesta; lesná a poľná cesta; chodník
- budovy; čerpadla; stanica pohonných hmôt; horárň
- kostol; kaplnka; cintorín
- kríž; pomník; významný pomník
- rozhlasový alebo televízny stožiar; jaskyňa; lom; vežovňa stavba
- strom; orientačne dôležitý strom; les s priesekom; nedyk les
- hradiško, športový štadión; plot
- prameň; studňa; vodojem; minerálny prameň; močiar
- prírodná zaujímavosť; chránené územie prírody menšieho a väčšieho rozsahu
- značenie náučného chodníka
- hranica katastrálneho územia
- hotel, penzión, apartmán; turistická ubytovňa; reštaurácia; bufet
- parkovisko; turistický prístrešok; vyhládka
- pozoruhodné miesto; múzeum alebo galéria
- lyžiarsky vleč; zjazdovka
- lyžiarske informačné miesto; turistický časový údaj
- lyžiarske trate
- lyžiarske turistické trasy, ich prípadné uzavretie je vyznačené v teréne

Cyklistické značené trasy

- na mape 0330
- cykloturistická trasa značená, s číslom
- na mape 0801
- pásovité značenie, s číslom európskej diaľkovej trasy, s číslom turistickej značenej trasy
- na mape 2612
- na mape 55229
- na mape 8432

Mierka 1 : 30 000

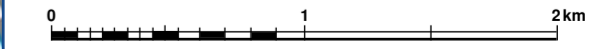




Foto: CBS Flying team

Obec Priechod sa rozprestiera na rozhraní Bystrickej kotliny a Starohorských vrchov



Foto: Archív obce Priechod



Foto: Bohuš Schwarzbacher

Najstaršou stavbou v obci je Kaplnka sv. Michala z roku 1833

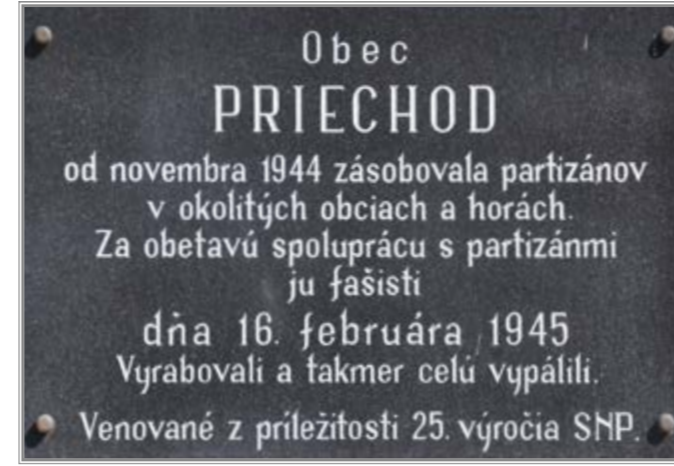


Foto: Bohuš Schwarzbacher

Pamätná tabuľa na budove obecného úradu pripomína čierny deň obce



Foto: Archív obce Priechod

Ochotnícke divadlo má v Priechode svoje pevné miesto. Stáva sa pravidlom, že divadelníci spestrujú vianočné či veľkonočné sviatky svojimi predstaveniami.



Foto: Archív obce Priechod

Ovčiarstvo ma v Priechode dlhodobú históriu. Chov oviec prinášal ľuďom trojaký úžitok – сыр, vlnu a mäso.



Foto: CBS Flying team

Leží 10 km severovýchodne od Banskej Bystrice a je členom Mikroregiónu obcí pod Panským dielom



Foto: Bohuš Schwarzbacher

Kostol Sedembolestnej Panny Márie bol vybudovaný v roku 1971



Foto: Bohuš Schwarzbacher

Pamätník v oddychovej zóne je venovaný padlým občanom Priechoda v II. svetovej vojne



Foto: Archív obce Priechod

Neodmysliteľnou súčasťou života v obci sú športové a kultúrne podujatia



Foto: Bohuš Schwarzbacher

V obci a jej okolí sa nachádza deväť krížov. Asi najčastejším cieľom vychádzok je kríž Na Závoze



Foto: Archív obce Priechod

Prvá písomná zmienka o obci sa datuje do roku 1340, jej názov sa spomína v privilégii pre Slovenskú Ľupču pri vymedzovaní Ľupčianskeho chotára



Foto: Bohuš Schwarzbacher

Pravidelne každý rok sa vracia na hniezdo medzi kostolom a farou rodinka bocianov



Foto: Archív obce Priechod

Foto: Bohuš Schwarzbacher

Typický ženský a dievčenský kroj. Dlhodobú históriu folklórnej skupiny Priechodan pripomína drevená socha



Foto: Bohuš Schwarzbacher

Hľadanie stratených svetov – tak znie názov náučného chodníka na hrádok z mladšej doby železnej na Kamennej



Foto: Archív obce Priechod

Foto: Bohuš Schwarzbacher

Kríž na Sokolovej (kedysi drevený, v súčasnosti železný)




Foto: Bohuš Schwarzbacher

Sídlo obecného úradu



Foto: Bohuš Schwarzbacher

Priestor pred kostolom a potravínami je určený na odych a vyžitie rodičov s deťmi



Foto: Archív obce Priechod

Vo svojich vystúpeniach prezentuje folklórna skupina ľudové zvyky a obyčaje tak, ako ich prináša život na dedine počas kalendárneho roka



Foto: Bohuš Schwarzbacher

Druhá vetva náučného chodníka vedie na jedno z najzáhadnejších miest v Priechode na vrchu Kopec



Foto: Bohuš Schwarzbacher

V chránenom území Kopec sa na južných odlesnených svahoch vyskytuje aj vzácny kavyľ Ivanov a modlivka zelená