



PROGRAM HOSPODÁRSKEHO ROZVOJA A SOCIÁLNEHO ROZVOJA OBCE **PRIECHOD**

PROGRAMOVACIE OBDOBIE 2016 - 2025

Formulár č. Ú 1 - Hlavička dokumentu PHRSR

Názov:	Program hospodárskeho rozvoja a sociálneho rozvoja obce Priechod 2016 - 2025
Územné vymedzenie :	Banskobystrický kraj, okres B. Bystrica, obec Priechod – ŠÚJ 508942
Územný plán obce schválený:	<i>áno</i>
Dátum schválenia PHSR:	
Dátum platnosti:	<i>2016 - 2025</i>
Verzia	<i>1.0.</i>
Publikovaný verejne:	

Zdroj: vlastné spracovanie



Základné údaje	
Kraj:	Banskobystrický kraj
Okres:	B. Bystrica
Región:	Pod Panským Dielom
Poloha:	48°46'45"S 19°13'54"V
Nadmorská výška:	480 m n. m.
Rozloha:	11,21 km ² (1 121 ha)
Počet obyvateľov:	917 (31. 12. 2014)
Hustota obyvateľstva:	81,8 obyv./km ²
Nacionále	
PSČ	976 11
SÚJ	508942
EČV	BB
Tel. predvoľba	+421-048
Oficiálne adresy	
Adresa:	Obecný úrad Priechod Priechod 157 976 11 Selce
Web:	www.priechod.sk
E-mail:	obec@priechod.sk starosta@priechod.sk sekretariat@priechod.sk
Telefón:	048 / 418 90 43,93
Fax:	048 / 418 30 43

OBSAH

1 ÚVOD	4
ANALYTICKÁ ČASŤ PROGRAMU HOSPODÁRSKEHO ROZVOJA A SOCIÁLNEHO ROZVOJA OBCE PRIECHOD 2016 - 2025	10
2 ZÁKLADNÁ CHARAKTERISTIKA OBCE	11
2.1. HISTÓRIA OBCE	11
2.2. PRÍRODNÉ POMERY	11
2.3. TECHNICKÁ INFRAŠTRUKTÚRA.....	16
2.4. DOPRAVA.....	20
2.5. ŽIVOTNÉ PROSTREDIE.....	19
2.6. OBYVATEĽSTVO.....	25
2.7. VZDELANIE A ZAMESTNANOSŤ	32
2.8. BÝVANIE	34
2.9. PODNIKATEĽSKÉ SUBJEKTY A INŠTITÚCIE	36
2.10. ŠKOLSTVO A VZDELANIE	38
2.11. SOCIÁLNA SFÉRA	39
2.12. ZDRAVOTNÍCTVO	40
2.13. ŠPORT	40
2.14. KULTÚRA	41
2.15. UBYTOVACIE ZARIADENIA	42
2.16. STRAVOVACIE A REŠTauračné SLUŽBY	42
2.17. CESTOVNÝ RUCH	42
2.18. REKAPITULÁCIA ROZPOČTU OBCE ZA ROKY 2009 – 2014	43
2.19. SAMOSPRÁVA.....	43
2.21. IDENTIFIKÁCIA HLAVNÝCH VONKAJŠÍCH FAKTOROV ROZVOJA ÚZEMIA A ANALÝZA VPLYVU VONKAJŠIEHO PROSTREDIA NA VÝVOJ SITUÁCIE V ÚZEMÍ	44
2.21. EX-POST HODNOTENIE PREDCHÁDZAJÚCEHO PHSR.....	45
3 SWOT ANALÝZY	45
3.1 HOSPODÁRSTVO A VEDECKO-TECHNICKÝ ROZVOJ	47
3.2 DOPRAVA A KOMUNIKÁCIE	48
3.3 TECHNICKÁ INFRAŠTRUKTÚRA	49
3.4 ODPADOVÉ HOSPODÁRSTVO	50
3.5 ŽIVOTNÉ PROSTREDIE.....	50
3.6 SOCIÁLNA OBLASŤ A ZDRAVOTNÍCTVO.....	51
3.7 ŠKOLSTVO A ŠPORT	52
3.8 KULTÚRA.....	53
3.9 PROPAGÁCIA A CESTOVNÝ RUCH	54
3.10 ADMINISTRATÍVA A BEZPEČNOSŤ	55
3.11 INFORMATIZÁCIA OBCE	55
3.12 PROBLÉMOVÁ ANALÝZA – HLAVNÉ ODVETVOVÉ DISPARITY A VYMEDZENIE CIEĽOVÝCH SKUPÍN SO SÚSTREDENOU PODPOROU OBCE PRIECHOD.	57



STRATEGICKÁ ČASŤ PROGRAMU HOSPODÁRSKEHO ROZVOJA A SOCIÁLNEHO ROZVOJA OBCE PRIECHOD 2016 - 2025	63
4 VÍZIA A POSLANIE OBCE PRIECHOD	63
5 FORMULÁCIA A NÁVRH STRATÉGIE	66
PROGRAMOVÁ ČASŤ PROGRAMU HOSPODÁRSKEHO ROZVOJA A SOCIÁLNEHO ROZVOJA OBCE PRIECHOD 2016 - 2025	73
5.1 PROGRAM 1. HOSPODÁRSTVO A VEDECKO-TECHNICKÝ ROZVOJ	74
5.2 PROGRAM 2. DOPRAVA A KOMUNIKÁCIE	74
5.3 PROGRAM 3. TECHNICKÁ INFRAŠTRUKTÚRA	75
5.4 PROGRAM 4. ODPADOVÉ HOSPODÁRSTVO	75
5.5 PROGRAM 5. ŽIVOTNÉ PROSTREDIE	76
5.6 PROGRAM 6. SOCIÁLNE SLUŽBY A ZDRAVOTNÍCTVO	77
5.7 PROGRAM 7. VZDELÁVANIE A ŠPORT	77
5.8 PROGRAM 8. KULTÚRA	78
5.9 PROGRAM 9. PROPAGÁCIA A CESTOVNÝ RUCH	79
5.10 PROGRAM 10. ADMINISTRATÍVA A BEZPEČNOSŤ	79
5.11 PROGRAM 11. INFORMATIZÁCIA OBCE	80
6 MERATEĽNÉ INDIKÁTORY	80
6.1 PROGRAM 1. HOSPODÁRSTVO A VEDECKO-TECHNICKÝ ROZVOJ	80
6.2 PROGRAM 2. DOPRAVA A KOMUNIKÁCIE	81
6.3 PROGRAM 3. TECHNICKÁ INFRAŠTRUKTÚRA	82
6.4 PROGRAM 4. ODPADOVÉ HOSPODÁRSTVO	82
6.5 PROGRAM 5. ŽIVOTNÉ PROSTREDIE	82
6.6 PROGRAM 6. SOCIÁLNE SLUŽBY A ZDRAVOTNÍCTVO	83
6.7 PROGRAM 7. VZDELÁVANIE A ŠPORT	84
6.8 PROGRAM 8. KULTÚRA	84
6.9 PROGRAM 9. PROPAGÁCIA A CESTOVNÝ RUCH	85
6.10 PROGRAM 10. ADMINISTRATÍVA A BEZPEČNOSŤ	86
REALIZAČNÁ ČASŤ PROGRAMU HOSPODÁRSKEHO ROZVOJA A SOCIÁLNEHO ROZVOJA OBCE PRIECHOD 2016 - 2025	88
7 INŠTITUCIONÁLNE A ORGANIZAČNÉ ZABEZPEČENIE REALIZÁCIE PHRSR OBCE PRIECHOD	89
7.1 SYSTÉM MONITOROVANIA A HODNOTENIA PLNENIA PHRSR	90
7.2 KOMUNIKAČNÝ PLÁN	92
8 AKČNÝ PLÁN	93
8.1 PROGRAM 1. HOSPODÁRSTVO A VEDECKO-TECHNICKÝ ROZVOJ	93
8.2 PROGRAM 2. DOPRAVA A KOMUNIKÁCIE	94
8.3 PROGRAM 3. TECHNICKÁ INFRAŠTRUKTÚRA	96
8.4 PROGRAM 4. ODPADOVÉ HOSPODÁRSTVO	97
8.5 PROGRAM 5. ŽIVOTNÉ PROSTREDIE	98
8.6 PROGRAM 6. SOCIÁLNE SLUŽBY A ZDRAVOTNÍCTVO	100
8.7 PROGRAM 7. VZDELÁVANIE A ŠPORT	101
8.8 PROGRAM 8. KULTÚRA	102
8.9 PROGRAM 9. PROPAGÁCIA A CESTOVNÝ RUCH	103
8.10 PROGRAM 10. ADMINISTRATÍVA A BEZPEČNOSŤ	104
8.11 PROGRAM 11. INFORMATIZÁCIA OBCE	105
FINANČNÁ ČASŤ PROGRAMU HOSPODÁRSKEHO ROZVOJA A SOCIÁLNEHO ROZVOJA OBCE PRIECHOD 2016 - 2025	107
9 FINANČNÝ PLÁN PROGRAMU	108
9.1 PROGRAM 1. HOSPODÁRSTVO A VEDECKO-TECHNICKÝ ROZVOJ	108
9.2 PROGRAM 2. DOPRAVA A KOMUNIKÁCIE	110
9.3 PROGRAM 3. TECHNICKÁ INFRAŠTRUKTÚRA	111
9.4 PROGRAM 4. ODPADOVÉ HOSPODÁRSTVO	112
9.5 PROGRAM 5. ŽIVOTNÉ PROSTREDIE	114
9.6 PROGRAM 6. SOCIÁLNE SLUŽBY A ZDRAVOTNÍCTVO	115
9.7 PROGRAM 7. VZDELÁVANIE A ŠPORT	117
9.8 PROGRAM 8. KULTÚRA	118
9.9 PROGRAM 9. PROPAGÁCIA A CESTOVNÝ RUCH	119
9.10 PROGRAM 10. ADMINISTRATÍVA A BEZPEČNOSŤ	120
9.11 PROGRAM 11. INFORMATIZÁCIA OBCE	121
10 ZÁVER	127
11 POUŽITÁ LITERATÚRA	128



1 ÚVOD

Dokument „ Program hospodárskeho rozvoja a sociálneho rozvoja obce Priechod s výhľadom do roku 2025 (PHRSR) je strednodobý strategický dokument, ktorý na základe analýzy hospodárskeho a sociálneho rozvoja obce stanovuje jeho strategické ciele a priority rozvoja. Je prostriedkom na napĺňanie vízie ďalšieho smerovania rozvoja obce. Programom hospodárskeho rozvoja a sociálneho rozvoja obce Priechod sa uskutočňuje podpora rozvoja na úrovni miestnej samosprávy s dôrazom na sociálnu, ekonomickú a kultúrnu sféru. Je to program cielených opatrení, navrhnutý pre oživenie sociálneho, ekonomického a kultúrneho rozvoja obce Priechod, ktorý na základe výsledkov ročného hodnotenia bude priebežne aktualizovaný a doplňovaný.

Formulár č. Ú 2 - Zámer spracovania PHRSR

Zámer spracovania PHRSR	
Názov dokumentu	- Program hospodárskeho a sociálneho rozvoja obce Priechod na roky 2016 - 2025
Forma spracovania	- pracovníkmi samosprávy, - s pomocou externých odborníkov (spolupráca),
Riadenie procesu spracovania	- pracovné skupiny boli zložené z vedenia obce, zamestnancov OcÚ, poslancov OZ a komisií, - spracovania PHRSR sa zúčastnili aj RO a PO organizácie v zriaďovateľskej pôsobnosti obce, - súčasťou prieskumu boli aj mimovládne organizácie a podnikateľské subjekty v obci, - zapojenie verejnosti a komunikácia s verejnosťou: zapojenie prostredníctvom dotazníkového prieskumu, informovanie prebiehalo formou www stránky, prostredníctvom zasadnutí OZ.
Obdobie spracovania	- PHRSR bol spracovaný v priebehu roka 2015 - harmonogram spracovania je uvedený v nasledujúcej tabuľke.
Financovanie spracovania	- náklady na vlastné spracovanie boli financované z rozpočtu obce KZ 41.

Zdroj: Weisová, Bernátová: Strategické plánovanie samosprávy, Municipalia 2012

Formulár č. Ú 3 - Harmonogram spracovania PHRSR

Harmonogram spracovania PHRSR												
Termín	I	II	III	IV	V	VI	VII	VIII	IX	X	XI	XII
Úvod												
Analytická časť												
Strategická časť												
Programová časť												
Realizačná časť												
Finančná časť												
Záver												

Zdroj: Weisová, Bernátová: Strategické plánovanie samosprávy, Municipalia 2012

Bol spracovaný na základe zákona Národnej rady SR č. 539/2008 Z. z. o podpore regionálneho rozvoja v znení zákona 309/2014 Z.z., ktorý definuje Program hospodárskeho rozvoja a sociálneho rozvoja obce ako strednodobý programový dokument, obsahujúci analýzu hospodárskeho a sociálneho rozvoja obce, hlavné smery jej vývoja, ustanovenie cieľov, prvoradých potrieb a úloh vo všetkých oblastiach života obce. Súčasťou programu je aj návrh jeho administratívneho a finančného zabezpečenia. Zákon stanovuje aj úlohy, týkajúce sa vypracovávaní, schvaľovania, zabezpečenia plnenia a pravidelného vyhodnocovania predmetného programového dokumentu. Pri spracovaní programu boli rešpektované zásady regionálnej politiky vlády Slovenskej republiky a princípy regionálnej politiky Európskej únie zakotvené najmä v nariadení Rady (ES) č. 1266/1999 (nariadenie o štrukturálnych fondoch).

Formulár č. Ú 7 - Použitie participatívne metódy

Metóda	Informovanie verejnosti	Získavanie názorov verejnosti	Zohľadnenie názorov verejnosti
Tlačené materiály			
Verejné informačné tabule	áno		
Informačné formuláre, tabuľky údajov,	áno		
Internetové stránky	áno		



Využitie existujúcich médií			
Zverejňovanie informácií v miestnej tlači	áno	áno	
Stretnutia			
Stretnutia s kľúčovými ľuďmi/skupinami	áno	áno	áno
Návšteva v dotknutom území	áno	áno	áno
Verejné vypočutie	áno	áno	áno
Využitie miestnych ľudí na získavanie názorov	áno	áno	áno
Rozhovory a prieskumy			
Dotazník pre záujmové skupiny	áno	áno	
Dotazník pre širokú verejnosť	áno	áno	
Poradné skupiny			
Miestne poradné skupiny	áno	áno	áno
Riešenie problémov			
Rokovanie bez prítomnosti moderátora/facilitátora	áno	áno	áno

Zdroj: vlastné spracovanie

Program sociálneho, ekonomického a kultúrneho rozvoja obce Priechod je súčasťou sústavy základných dokumentov podpory regionálneho rozvoja v Slovenskej republike. Táto sústava je členená na strategické a programové dokumenty vypracovávané na úrovni štátu, sektorov, samosprávnych krajov, regiónov a obcí a programové dokumenty Európskej únie (pre využitie zdrojov štrukturálnych fondov).

Východiskové podklady

Podpora regionálneho rozvoja sa uskutočňuje v súlade s programovaním na:

Miestnej úrovni

- Program odpadového hospodárstva,
- **Viacročný rozpočet**
- **PHSR**
- **ÚPD**

Národnej úrovni

- **Partnerská dohoda** určuje stratégiu, priority a podmienky SR na využívanie fondov EÚ tak, aby sa dosiahli priority stratégie Európa 2020. Ide teda o základný národný dokument, ktorý zastrešuje všetky operačné programy SR pre nové programové obdobie. Neformálne vyjednávania k príprave Partnerskej dohody a operačným programom Slovenskej republiky na roky 2014-2020 sa začali 25. januára 2013 stretnutím so zástupcami Európskej komisie. Následne sa uskutočnili aj ďalšie neformálne kolá rokovaní, o ktorých bližšie informácie je možné získať na stránkach Úradu vlády ako Centrálného koordinačného orgánu pre fondy EÚ v podmienkach SR.
- **Pozitívny dokument Európskej komisie k Partnerskej dohode a programom SR na roky 2014 - 2020** - pozitívny dokument identifikuje z pohľadu Európskej komisie hlavné rozvojové potreby s možnosťou financovania opatrení v rámci fondov Spoločného strategického rámca EÚ v podmienkach SR. Zároveň tento dokument predstavuje základ pre negóciácie s Európskou komisiou k Partnerskej dohode a operačným programom SR na roky 2014-2020.
- **Stratégia financovania Európskych štrukturálnych a investičných fondov pre programové obdobie 2014 - 2020**
- **Integrovaný regionálny operačný program „IROP“** - predstavuje programový dokument SR pre programové obdobie 2014 – 2020, ktorého globálnym cieľom je: prispieť k zlepšeniu kvality života a zabezpečiť udržateľné poskytovanie verejných služieb s dopadom na vyvážený a udržateľný územný rozvoj, hospodársku, územnú a sociálnu súdržnosť regiónov, miest a obcí.
- Sektorový operačný program, ktorý je strednodobý dokument vypracovaný pre vopred určené sektory.
- Program hospodárskeho rozvoja a sociálneho rozvoja samosprávneho kraja (PHSR BBSK), ktorý je strednodobý programový dokument, je v súlade s cieľmi a prvoradými potrebami ustanovenými v národnom pláne a s podkladom na vypracovanie príslušného regionálneho operačného programu. Jeho vypracovanie zabezpečuje samosprávny kraj.
- Koncepcia územného rozvoja Slovenska 2001, aktualizácia 2010,
- Národný program reforiem, máj 2012,
- Návrh základných princípov na prípravu Partnerskej dohody Slovenskej republiky na programové obdobie 2014 – 2020,
- Stratégia rozvoja dopravy SR do roku 2020, 2010,
- Program odpadového hospodárstva na roky 2011 - 2015,
- Stratégia Slovenskej republiky pre integráciu Rómov do roku 2020
- Revidovaný národný akčný plán Dekády začleňovania rómskej populácie 2005 - 2015 na roky 2011 – 2015
- 2. etapa Programu podpory zdravia znevýhodnených komunít na Slovensku na roky 2009 – 2015
- Koncepcia výchovy a vzdelávania rómskych detí a žiakov vrátane rozvoja stredoškolského a vysokoškolského vzdelávania

Nadnárodnej úrovni

Programové dokumenty Európskej únie pre využitie štrukturálnych fondov tvoria:

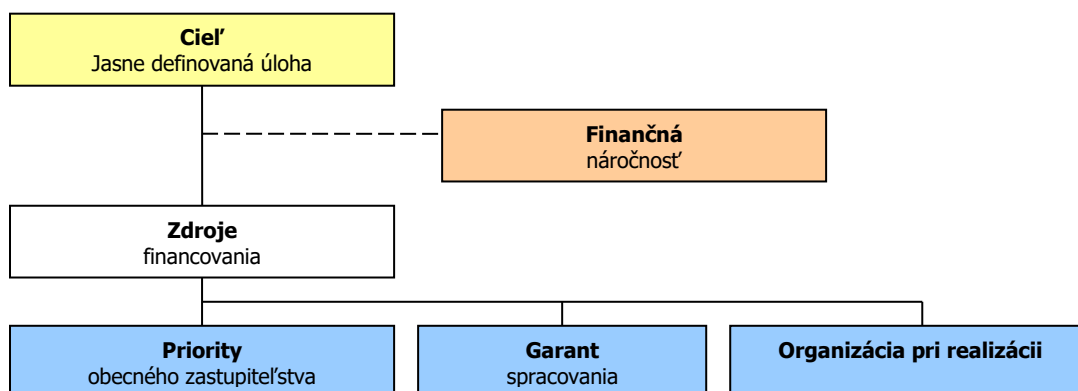


- Stratégia EÚ 2020 - cieľ: konkurencieschopnosť, zamestnanosť a hospodársky rast
- Spoločný strategický rámec EK, marec 2012,
- Nariadenia EK (Všeobecné nariadenie, nariadenie k fondom),
- CENTROPE – Správa o regionálnom rozvoji, 2012,
- CENTROPE – Nástroj na hodnotenie potrieb infraštruktúry – podpora konkurencieschopného regionálneho rozvoja (INAT),
- CENTROPE – Stratégia ľudského kapitálu,
- CENTROPE – Stratégia v oblasti vedomostného regiónu,
- CENTROPE – Stratégia v oblasti priestorovej integrácie a Akčný plán 2013+,
- CENTROPE – Stratégia v oblasti kultúry a cestovného ruchu 2013+,
- Národný (regionálny) rozvojový plán (RDP – Regional Development Plan), ktorý je hlavným dokumentom pre vyjednanie podpory zo Štrukturálnych fondov Európskej únie.
- Rámec podpory spoločenstva (CSF – Community Support Framework), ktorý bude vytvorený na základe Národného rozvojového plánu v spolupráci s Európskou komisiou, je hlavným dokumentom vymedzujúcim poskytnutie podpory zo štrukturálnych fondov Európskej únie.
- Sektorové operačné programy (SOP – Sectoral Operation Programme), ako taktické dokumenty vytvorené na úrovni ministerstiev, ktoré rozpracovávajú problémové celky stratégií majúci plošný (celoštátny) charakter, pre ktoré bude žiadané spolufinancovanie zo zdrojov Európskej únie.
- Regionálne operačné programy (ROP – Regional Operation Programme), ako taktické dokumenty, ktoré budú spracované na úrovni regiónov NUTS II a rozpracovávajú tie problémové celky stratégií, pre ktoré bude žiadané spolufinancovanie zo zdrojov Európskej únie.
- Strategické usmernenia Spoločenstva (SUS) – ROP odráža 1 usmernenie SUS t.j. „urobiť Európu a jej regióny atraktívnejším priestorom pre investície a prácu“, a súčasne 3 usmernenie SUS t.j. „vytvorenie väčšieho množstva a kvalitnejších pracovných miest“

Jednotlivé strategické dokumenty sú vypracovávané vo vzájomnej nadväznosti a postupnosti.

Implementácia

Implementácia Programu hospodárskeho rozvoja a sociálneho rozvoja obce Priechod je zložitý a náročný proces. Za jeho realizáciu so zabezpečením všetkých väzieb na strategické a programové dokumenty SR a EU budú zodpovední predstavitelia samosprávy obce Priechod. Návrh spôsobu implementácie bude treba dopĺňať v súlade s organizačnou štruktúrou samosprávneho úradu, jeho kompetenciami v nadväznosti na vývoj v oblasti legislatívy, predovšetkým v oblasti nakladania s finančnými prostriedkami. Pri posudzovaní jednotlivých Projektov sme použili procesnú analýzu, ktorej hlavným cieľom bolo analyzovať proces premeny vstupov pomocou použitia súboru finančných, ľudských a technologických zdrojov.



Finančné zabezpečenie

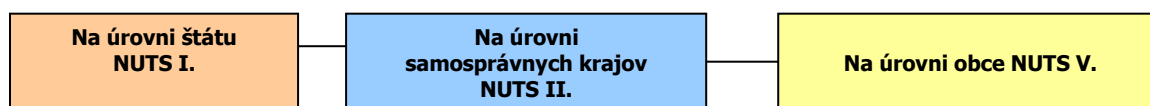
V zmysle zákona č. 539/2008 Z. z. o podpore regionálneho rozvoja v znení zákona 309/2014 Z.z., sa financovanie regionálneho rozvoja realizuje na troch úrovniach: Na mikroregionálnej úrovni je možné rozvojové aktivity financovať jedine združovaním zdrojov nižšej úrovne, čiže obcí. Samosprávy nemajú spoločný zdroj financovania. V súčasnej situácii je možné rozvojové aktivity financovať buď z rozpočtov jednotlivých obcí v prípade individuálnych Projektov alebo združením financií viacerých obcí v prípade spoločných Projektov. V prípade financovania Projektov majúci význam v kontexte priorít celého kraja zohráva významnú úlohu Banskobystrický samosprávny kraj a financovanie inštitúcií v jeho zriaďovateľskej kompetencii. Ďalšími doplnkovými zdrojmi, ktoré možno definovať na úrovni jednotlivých aktivít sú predovšetkým štrukturálne fondy EU. Ich využitie v rámci jednotlivých aktivít je možné stanoviť len indikatívne bez určenia výšky požadovanej podpory s cieľom prispieť ku koordinácii realizácie rozvojových aktivít.



- Pri zostavovaní finančného plánu a zaistovaní finančnej podpory je potrebné zamerať sa na tie opatrenia, ktoré sú nedostatočne podporované zo štátneho rozpočtu, alebo nie sú podporované vôbec.
- Pri zabezpečovaní základných potrieb občanov postupuje samospráva podľa zákona číslo 369/1990 Z.z. O obecnom zriadení a v zmysle zákona č. 138/1991 Zb. O majetku obcí v znení neskorších predpisov.
- Na plnenie svojich úloh má obce okrem finančných prostriedkov poukázaných od štátu v rámci delimitácie k dispozícii nasledovné financie: príjmy z miestnych daní a poplatkov, zdroje Štrukturálnych fondov Európskej únie v rámci programovacieho obdobia 2014 - 2020.

Zdroje a dokumenty

V súlade so snahou Slovenskej republiky o znižovanie rozdielov na úrovni rozvoja jednotlivých regiónov boli východiskom pri príprave Programu hospodárskeho rozvoja a sociálneho rozvoja obce Priechod nasledovné strategické dokumenty:



Podporné materiály

Pri vypracovaní Programu hospodárskeho rozvoja a sociálneho rozvoja obce Priechod boli použité aj prognostické údaje vypracované Ministerstvom výstavby a regionálneho rozvoja SR. Hlavnou úlohou prognostických údajov je podporiť vypracovanie tohto programu a zabezpečiť tým zvýšenie efektívnosti procesov strategického plánovania a kvality tohto dokumentu. Toto zabezpečenie je dané prepojením Systému strednodobého výhľadu hospodárskeho a sociálneho vývoja a vecnej roviny strategického plánovania.

Obec Priechod má nasledovné možnosti čerpania mimorozpočtových zdrojov na dosahovanie svojich cieľov a priorít v zmysle stanovených tematických cieľov stratégie Európa 2020 a prioritných oblastí Pozičného dokumentu:

Partnerská dohoda (ďalej len „PD“), ako obdoba súčasného Národného strategického referenčného rámca, obsahuje záväzky členského štátu, že pridelené alokácie pre politiku súdržnosti EÚ sa využijú na implementáciu stratégie Európa 2020. Partnerská dohoda obsahuje aj návrh operačných programov.

Operačné programy (ďalej len „OP“) sú hlavným riadiacim nástrojom pre využívanie fondov EU. Na zabezpečenie naplnenia cieľov stratégie Európa 2020 vypracovala EK tzv. „kondicionality“, t.j. podmienky, ktoré musia členské štáty splniť, jednak sú to podmienky ex ante, ktoré musia byť zavedené pred poskytnutím prostriedkov z fondov, ako aj podmienky ex post, podľa ktorých bude uvoľnenie dodatočných prostriedkov z fondov závisieť na výkonnosti a dosahovaní cieľov stratégie Európa 2020.

Tematické ciele v súlade so stratégiou Európa 2020:

- 1) posilnenie výskumu, technologického rozvoja a inovácií;
- 2) zlepšenie prístupu k informáciám a komunikačným technológiám a zlepšenie ich využívania a kvality;
- 3) zvýšenie konkurencieschopnosti malých a stredných podnikov a poľnohospodárskeho sektora (v prípade EPFRV) a sektora rybného hospodárstva a akvakultúry (v prípade EFNRH);
- 4) podpora prechodu na nízkouhlíkové hospodárstvo vo všetkých sektoroch;
- 5) podpora prispôsobovania sa zmenám klímy, predchádzania a riadenia rizík;
- 6) ochrana životného prostredia a presadzovanie efektívneho využívania zdrojov;
- 7) podpora udržateľnej dopravy a odstraňovanie prekážok v kľúčových sieťových infraštruktúrach;
- 8) podpora zamestnanosti a mobility pracovnej sily;
- 9) podpora sociálneho začlenenia a boj proti chudobe;
- 10) investovanie do vzdelania, zručností a celoživotného vzdelávania;
- 11) zvyšovanie inštitucionálnych kapacít a efektivity verejnej správy.

Pozičný dokument definuje nasledujúce prioritné oblasti:



- podnikateľské prostredie priaznivé pre inovácie
- infraštruktúra pre hospodársky rast a zamestnanosť
- rozvoj ľudského kapitálu a zlepšenie účasti na trhu práce
- trvalo udržateľné a efektívne využívanie prírodných zdrojov
- moderná a profesionálna verejná správa

Priority stanovené v Pozičnom dokumente boli použité ako podklad pre prípravu najdôležitejších strategických dokumentov SR pre čerpanie fondov EÚ: Partnerskej dohody a operačných programov.

Štruktúra operačných programov

P.č.	Operačné programy	Riadiaci orgán	Sprostredkovateľský orgán pod riadiacim orgánom	Tematický cieľ / Investičná priorita	Fond EÚ
1	Výskum a inovácie (VaI)	MŠVVŠ SR		1a, 10	EFRR, ESF
			MH SR	1b, 3	
2	Integrovaná infraštruktúra (II)	MDVRR SR	MF SR	2 7a,b,c,d	KF, EFRR
			MV SR	9	EFRR, ESF
3	Ľudské zdroje (LZ)	MPSVR SR		8,9,10,	
			MZ SR	9a	
			MŠVVŠ SR	10	KF, EFRR
4	Kvalita životného prostredia (KŽP)	MŽP SR	MDVRR SR	4c	
			MH SR	4,7e	
				4,5,6,	
			MV SR	5b	ESF, EFRR
5	Integrovaný ROP (IROP)	MPaRV SR	MK SR	6c	
			VÚC	5,6,7,9,10	
				5,6,7,9,10,	
6	Efektívna verejná správa (EVS)	MV SR		11	EFRR, ESF
7	Technická pomoc (TP)	ÚV SR		11	EFRR
8	Rozvoj vidieka	MPaRV SR			EPFRV
9	Rybné hospodárstvo	MPaRV SR			EFNRH
10	Európska územná spolupráca	RO budú určené zo strany EK			EFRR
11	Interact, Urban	RO budú určené zo strany EK			EFRR

Uplatnenie integrovaného prístupu

rozmer - 1

Rôzne aspekty života obce – environmentálny, hospodársky, sociálny a kultúrny – sú vzájomne prepojené a úspech v rozvoji samosprávy možno dosiahnuť len prostredníctvom integrovaného prístupu. Opatrenia týkajúce sa fyzickej obnovy sa v PHRSR skombinovali s opatreniami na podporu vzdelávania, hospodárskeho rozvoja, sociálneho začleňovania a ochrany životného prostredia. Predpokladom toho je rozvoj silných partnerstiev medzi miestnymi obyvateľmi, občianskou spoločnosťou, miestnym hospodárstvom a rôznymi úrovňami správy. Takýto prístup je osobitne dôležitý v súčasnosti vzhľadom na vážnosť problémov, pred ktorými momentálne samospráva stojí. Tieto problémy siahajú od konkrétnych demografických zmien cez dôsledky hospodárskej stagnácie v súvislosti s tvorbou pracovných miest a sociálnym pokrokom až po dôsledky zmeny klímy. Reakcia na tieto problémy bude mimoriadne dôležitá na dosiahnutie inteligentnej, udržateľnej a inkluzívnej spoločnosti, ktorá je cieľom stratégie Európa 2020.

rozmer – 2

PHSR obce Priechod integruje všetky dokumenty na miestnej úrovni ako aj ciele a priority národných strategických dokumentov a dokumentov EÚ. PHRSR obce Priechod 2016 - 2025 integruje a nadväzuje na predchádzajúce PHSR, viacročný rozpočet. PHRSR obce vychádza a integruje strategické dokumenty na národnej úrovni ako Partnerská dohoda, ktorá určuje stratégiu, priority a podmienky SR na využívanie fondov EÚ tak, aby sa dosiahli priority stratégie Európa 2020, Pozičný dokument Európskej komisie k Partnerskej dohode a programom SR na roky 2014-2020, Stratégia financovania Európskych štrukturálnych a investičných fondov pre programové obdobie 2014 – 2020, Integrovaný regionálny operačný program „IROP“. Ďalej integruje a vychádza zo strategických dokumentov EÚ: Stratégia EÚ 2020 - cieľ: konkurencieschopnosť, zamestnanosť a hospodársky rast, Spoločný strategický rámec EK, marec 2012, Nariadenia EK (Všeobecné nariadenie, nariadenie k fondom), CENTROPE – Správa o regionálnom rozvoji, 2012, CENTROPE – Nástroj na hodnotenie potrieb infraštruktúry – podpora konkurencieschopného regionálneho rozvoja (INAT), CENTROPE – Stratégia ľudského kapitálu, CENTROPE – Stratégia v oblasti vedomostného regiónu, CENTROPE – Stratégia v oblasti priestorovej integrácie a Akčný plán 2013+.

rozmer – 3

Integrovaný prístup bol uplatnený pri procese spracovania strategického dokumentu, kde boli zohľadnené predstavy, potreby a požiadavky jednotlivých zainteresovaných skupín ako sú obyvatelia, rozpočtové a príspevkové organizácie zriadené v rámci pôsobnosti obce, mimovládne organizácie, záujmové skupiny obyvateľov, podnikateľské subjekty, obec a jej jednotlivé orgány: poslanci OZ, starosta, komisie. Integrovaný prístup bol uplatnený v prípravnej fáze spracovania PHRSR, prostredníctvom dotazníkového prieskumu pri jednotlivých skupinách. Následne bol integrovaný prístup uplatnený v rámci schvaľovacej fázy PHRSR, kde bol návrh dokumentu zaslaný zainteresovaným skupinám na záverečnú úpravu, doplnenie a odsúhlasenie.

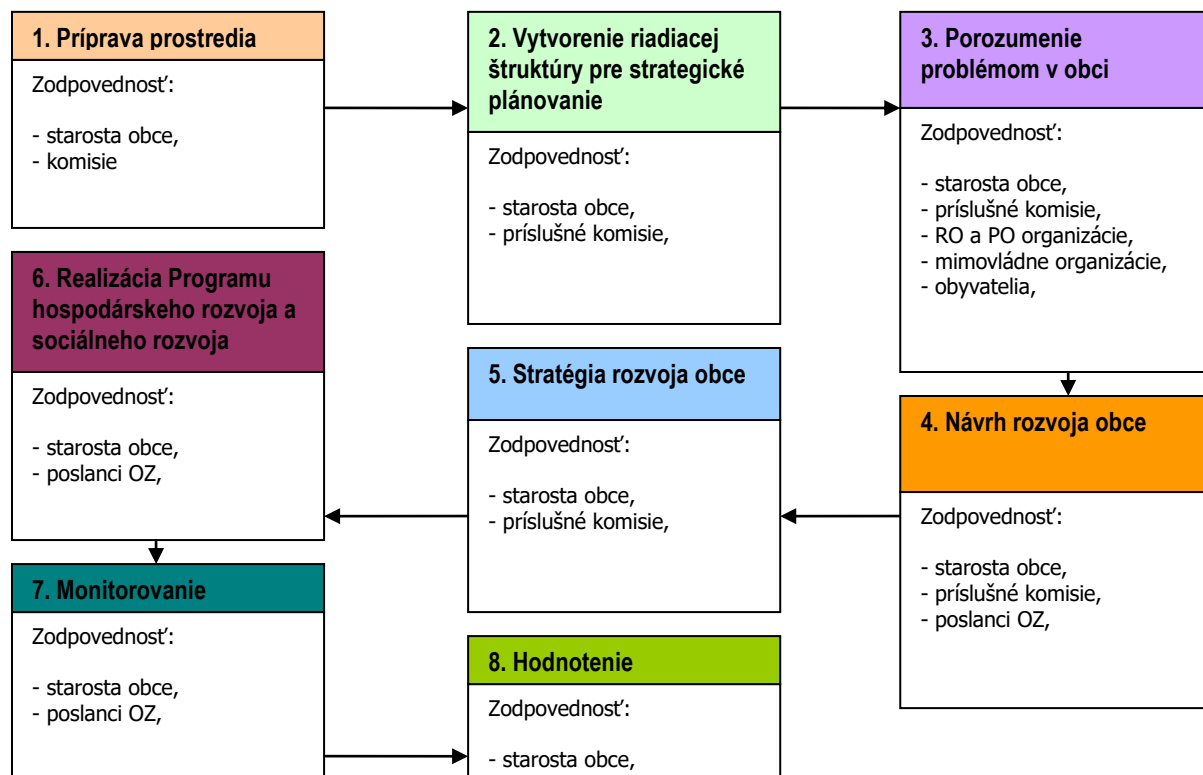


rozmer – 4

Integrovaný prístup bol uplatnený v prípade finančného zabezpečenia jednotlivých priorít a cieľov. Financovanie sa realizuje z viacerých zdrojov – verejných a súkromných. Verejné zdroje uplatňujú integrovaný prístup z hľadiska horizontálneho ako aj vertikálneho. Z horizontálneho hľadiska predstavuje kombinovanie viacerých možných zdrojov EÚ (Operačných programov). Z vertikálneho hľadiska sú integrované zdroje EÚ, úrovne SR, VÚC a nakoniec na najnižšej úrovni miestnej samosprávy.

PHRSR sa skladá z hlavného dokumentu a príloh, ktoré sú jeho neoddeliteľnou súčasťou.

Fázy strategického plánovania a definovanie zodpovednosti



- | | |
|---|--|
| 1 | <p>Vyvolanie dopytu v obci Priechod.
 Sformovanie prvotnej pracovnej skupiny.
 Určenie, koho je treba do prípravy PHRSR zapojiť.
 Spôsob oslovenia a prizvania ďalších účastníkov – dotazníkový prieskum.
 Príprava informačnej stratégie.
 Zapojenie všetkých účastníkov procesu.</p> |
| 2 | <p>Vytvorenie organizačnej a riadiacej štruktúry pre spracovanie PHRSR.
 Stanovenie pravidiel rokovania riadiacej štruktúry.</p> |
| 3 | <p>Predstavenie cieľov, záujmov a potrieb všetkých účastníkov.
 Vytvorenie a zverejnenie mechanizmov pre aktívnu spoluúčasť verejnosti.
 Uskutočnenie analýzy potrieb a zhodnotenie existujúcich zdrojov.
 Zhodnotenie silných a slabých stránok obce.</p> |
| 4 | <p>Vymenovanie príležitostí a rizík a naznačenie trendov pre rozvoj obce v jednotlivých oblastiach.
 hlavné hodnoty, ktoré tvoria jej základ a ktoré určia pri spracovaní PHRSR smer, ktorým sa budú jednotlivé oblasti uberať,
 cieľ, ktorý má byť dosiahnutý a priority rozvoja,
 prekážky, ktoré bude nutné prekonať pri rozvoji,
 regionálne aj nadregionálne zdroje, ktoré je možné využiť na rozvoj.</p> |
| 5 | <p>Plán postupných krokov a úloh na dosiahnutie stanovených cieľov a priorít.
 Systém sledovania realizácie PHRSR.
 Spracovanie konečnej verzie PHRSR.
 Predloženie textu PHRSR na pripomienkovanie verejnosti.
 Schválenie PHRSR zastupiteľstvom.</p> |
| 6 | <p>Uskutočňovanie plánu.
 Ročné vyhodnocovanie plánu.
 Informovanie verejnosti o uskutočňovaní PHRSR.
 Prieběžné vyhľadávanie a zapájanie nových partnerov.
 Nástroje umožňujúce uskutočniť zmeny v pôvodnom PHRSR.</p> |

Zdroj: Woleková, Mežianová, 2004, s.14 – 17.



**Analytická časť Programu hospodárskeho rozvoja a sociálneho rozvoja obce Priechod
2016 - 2025**



2 ZÁKLADNÁ CHARAKTERISTIKA OBCE

Z hľadiska administratívneho členenia je obec sídlom okresu B. Bystrica súčasťou Vyššieho územného celku Banská Bystrica.

Základná charakteristika obce Priechod (k 31.12.2014)

Kód obce	508942
Názov okresu	B. Bystrica
Názov kraja	Banskobystrický
Štatút obce	obec
PSČ	976 11
Telefónne smerové číslo	+421-48
Prvá písomná zmienka o obci - meste - rok	1340
Nadmorská výška obce - mesta v m	480
Celková výmera územia obce [km ²]	11,21
Hustota obyvateľstva na km ²	81,8
Zdroj: ŠÚ SR	

2.1 HISTÓRIA OBCE

Leží v severnej časti Banskobystrickej kotliny a na južných svahoch západnej časti Nízkych Tatier. Chotárom preteká v celej dĺžke potok Ľupča. Zmiešaný les je len v severnej časti. Názvy obce: r. 1340 Prechod, Prekud, r. 1513 Priechot, r. 1545 Prychod, r. 1786 Prichod, r. 1873 Prjechod a maď. Perhát, Perhét. Obec vznikla asi v 13. stor., patrila Ľupčianskemu panstvu. Obyvatelia pracovali zväčša ako drevorubači a furmani pre Banskú komoru, v 18. a 19. stor. tiež ako robotníci na miestnej píle. V 20. stor. poľnohospodársko - pastierska obec, jedna z hlavných stredísk salašníctva na Slovensku. S pastierskym a roľníckym zamestnaním súvisí i výroba bačovského riadu a poľnohospodárskeho náradia. Pre črpačky je charakteristická figurálna výzdoba. V r. 1945 bola obec takmer celá vypálená a v povojnovom období znovu vybudovaná. V obci sa nachádza kaplnka z r. 1833 a pamätná tabuľa SNP. V súčasnosti ... je obec známa prezentáciou ľudovej kultúry prostredníctvom autentického folklóru v podaní folklórnej skupiny Priechod'an (15.3.2016, www.naseobce.sk).

Vymedzenie územia

Sídlo Priechod sa nachádza v centrálnej časti okresu Banská Bystrica pri obci Selce v spádovom území sídla B. Bystrica, od ktorého je vzdialené 6 km. Katastrálne územie má pretiahnutý tvar v smere SZ-JV. Prepojenie územia s ostatnými sídlami je štátnou cestou III/2418. Dopravné spojenie je zabezpečené autobusovou dopravou SAD. Primárnou funkciou sídla je obytná a doplnkovou je poľnohospodárska výroba. Riešené územie tvorí súčasný intravilán obce rozšírený o rozvojové plochy po jeho obvode. Z hľadiska funkčného využitia je tvorené plochami bývania, občianskej vybavenosti, poľnohospodárskej výroby, dopravy, športu, cintorína a poľnohospodárskym pôdnym fondom a lesnými pozemkami. Obec Priechod sa nachádza na južnom okraji Starohorských vrchov v nadmorskej výške 460 m.n.m. Vyvinula sa ako prícestná radová dedina bez zvýrazneného ústredného priestoru.

2.2 PRÍRODNÉ POMERY

Geomorfológia

Nadmorská výška obce je 401 m n. m údolie Ľupčice pri Ľadovej studni, 460 m n. m obecný úrad, 856 m n. m. Rovne. Leží v severnej časti Banskobystrickej kotliny a na južných svahoch západnej časti Nízkych Tatier – Starohorských vrchov. Obec leží na južnom úpätí Starohorských vrchov. Starohorské vrchy obklopujú na východe Nízke Tatry, na juh Zvolenská kotlina, na západe a juhovýchode Kremnické vrchy a na severozápade a severe Veľká Fatra. Južná menšia časť pohoria je súčasťou veporika, rozsiahlejšia severná časť súčasťou pásma jadrových pohorí a v západnej časti sem okrajovo zasahujú i neovulkanity. Výrazne členitý reliéf má na kryštalických horninách hladký charakter, ktorý predstavujú zaoblené široké chrbty, naopak v karbonátových horninách sú strmé svahy s bralnými formami, ostré vrchy či úzke doliny. V západnej a severozápadnej časti pohoria sa vyskytujú krasové javy (15.3.2016, http://www.infoglobe.sk/pohoria_pohoria/europa/slovenska-republika/starohorske-vrchy/).

Geologické pomery



Územie má zložitú geologicko-tektonickú stavbu, ktorá je výsledkom príkrovovej stavby jadrového pohoria alpinotypne zvrásneného. Majú charakter megaantiklinálnej hráste, v ktorej centrálnej časti sa nachádza eróziou obnažené kryštálické jadro (kryštalinikum). Je zložené z najstarších a najodolnejších hornín - žúl a kryštálických bridlíc. Nad ním ležia mladopaleozoické a mezozoické súbory hornín v autochtónnej pozícii zložené z druhohorných hornín - vápencov, dolomitov a slienovcov. Na geologickej stavbe sa ďalej podieľa aj jednotka vnútrokarpatského paleogénu (30.11.2015, http://www.mineraly.sk/files/lok/91_jelenske_vrchy.htm).

Kryštalinikum

Kryštalinikum má v Jelenských vrchoch dvojaký vývoj a patrí dvom odlišným štruktúrnym jednotkám, východnej a západnej. Každá z nich má samostatnú tektonickú stavbu. Oddelené sú tektonickou líniou prvého rádu, ktorá prechádza medzi Balážmi a Bullami. Západnú časť, zaberajúcu väčšinu územia Jelenských vrchov, predstavuje kryštalinikum križňanského príkrovu (tzv. fatrikum). Táto jednotka sem bola presunutá v kriede cez už prítomný reliéf. Fatrikum tvoria ostrovy kryštálických bridlíc (polkanovský, balážsky a starohorský) bez výrazného zastúpenia granitoidov, obklopené mladším paleozoikom a mezozoikom. Východnú časť, ktorá sa na území Jelenských vrchov vyskytuje len ostrovčekovito, buduje kryštalinikum tatranskej subdomény, mezozoickými jednotkami subtatranských príkrovov. Svojim vývojom a zastúpením patrí kryštaliniku d'umberskej podzóny. Vyskytujú sa v ňom horniny ako v samostatných Nízkych Tatrách. Granitoidy sú zastúpené hlavne autometamorfovaným granitom prašivského typu a menej biotickým granodioritom d'umberskeho typu. Metamorphy sú zastúpené najmä pararulami a migmatitmi (30.11.2015, http://www.mineraly.sk/files/lok/91_jelenske_vrchy.htm).

Mladšie paleozoikum

Je zastúpené permskými sedimentami vystupujúcimi na povrchu v tektonickom okne, ktoré možno ohraničiť spojnícou Staré Hory - Baláže, z J Selčiansky potok - Špania Dolina - Uľanka a na Z z okolia Uľanky smerom na SV k Starým Horám. Permské sedimenty sú tvorené súborom klasticko-ílovitých hornín, tzv. špaňodolinské súvrstvie. Sú to najmä zlepence, arkózy s polohami pieskocov a pestrých bridlíc. Obsahujú množstvo zle vytriedeného materiálu z vynorených oblastí epivariskej kontinentálnej kôry. Tieto sedimenty predstavujú pomerne monotónny súbor, v ktorom sa smerom hore veľkosť zrna znižuje, podiel jemnozrnejšej frakcie zvyšuje a pomaly sa vytrácajú vrstvy s polohami valúňov. Celý súbor spočíva diskordantne na podložnom kryštaliniku.

Mezozoikum

Je budované nasledovnými tektonickými jednotkami: donovalska séria (mezozoické súvrstvia v obalovej pozícii), križňanský príkrov (veporikum), chočský príkrov (hronikum). Litologicky je veľmi pestrý, zložený prevažne z vápencov, dolomitov, bridlíc a kremencov.

Donovalska séria

Donovalska séria je vyčlenená ako pokračovanie série Červenej Magury, čo je obalová jednotka SZ časti Nízkych Tatier, smerom k JZ. Na povrch vystupuje v úzkom prerušovanom pásme od Donovalov po Staré Hory, v okolí Uľanky, ďalej buduje oblasť Jelenskej skaly, Hrubého vrchu a Hôrky. Jej styk so sériou Červenej Magury je prekrytý križňanským príkrovom. Vznik donovalskej série je datovaný na obdobie od spodného triasu až po malm. Spodný trias je zastúpený klastikami lužnianskeho súvrstvia (čisté kremenné pieskovce a kremence). Toto súvrstvie pozvoľna prechádza do verfenských vrstiev, pestrých ílovitých a piesčitých kremitých bridlíc s polohami kavernóznych dolomitov. V nadloží gutensteinských vápencov vystupujú lavicovité ramsauské dolomity šedej alebo ružovej farby. Šede a ružové vápence zasa predstavujú lias a doger. Do malmu patria biele žltkasté a ružové piesčité hrubolavicovité vápence.

Križňanský príkrov

Vystupuje v nadloží obalovej donovalskej série a v podloží chočského príkrovu. Patrí k typickým superficiálnym príkrovom, budovaným takmer výlučne mezozoickými nepremenými sekvenciami. Tvoria ho horniny spodného triasu až spodnej kriedy. Kremence spodného triasu majú bežný vývin, bez výraznejších odlišností od kremencov obalových sérií. Vystupujú hlavne v oblasti starohorského tektonického okna. Ako sprievodné horniny sa tu nachádzajú pestré bridličnato-pieskovcové verfenske súvrstvia s polohami bunkovitých dolomitov a sadrovca. Anis, čiže stredný trias je reprezentovaný tmavošedými gutensteinskými vápencami, vystupujúcimi v pásme od Donovalov k Jelenskej skale. Plastické súvrstvia stredného a vrchného triasu sú zachované už len útržkovite.

Chočský príkrov

Vystupuje v nadloží križňanského príkrovu. V Starohorských vrchoch je zachovaný len v prerušovanom pásme S od Sásovej a **Priechoda**, kde vystupujú reiflinské vápence a triasové dolomity.

Kvartér

Kvartérne uloženiny predstavujú najmladšie sedimenty Starohorských vrchov, najmä z posledného zaľadnenia. V ľadových dobách patrilo územie do periglaciálnej zóny. Pôsobením mrazového zvetrávania vznikli kamenné, piesčité a hlinité sutiny, ktoré stekali do dolín na J úpätie. V reliéfe územia tak vznikali výrazne vystupujúce bradlá odolnejších kremitých vápencov a dolomitov. Dobrým príkladom mrazového zvetrávania sú balvanové moria v žulách, v súčasnosti obalené pôdou. Mocnejší plášť kvartérnych sedimentov sa vyskytuje vo vyšších polohách. Medzi bradlami vznikali úvaliny, ktoré postupne prechádzali do dolín. Na dnách dolín sa usadzovali fluvialne sedimenty, tak postupne vznikali riečne nivy (doliny Bystrica, Starohorská, Ľupčica). Riečny materiál sa ukladal aj vo forme periglaciálnych náplavových kužeľov. V teplejších obdobiach sa vytvorili riečne terasy Bystrice. Soliflukcia bola najčastejším typom procesu ukladania sypkých sedimentov na svahoch. Na nich sa tvorili pôdy.

Tektonika a seizmicita územia

Územie má charakter zložitej megaantiklinálnej hráste, ktorú pretína množstvo zlomových a presunových línií. Prevládajú tu inverzné zlomy, ktoré vlastne predstavujú dislokácie ohraničujúce príkrov. Ich priebeh sledujú pramenné línie obyčajných a



minerálnych vôd. Zlomy sú súčasťou starohorskej zlomovej sústavy, ktorej hlavnú os sleduje Starohorský potok. Celé Starohorské vrchy majú poklesnutý charakter (tektonické okno) oproti susedným pohoriam, čo je spôsobené väčšou mobilitou priečnych zlomov, čiže výraznejšou tektonikou. Je to skupina menej vyzdvihnutých kryh, ktoré sa osamostatnili pohybmi mladých mobilných priečnych zlomových systémov dvoch dominantných smerov: S-J a JV-SZ. Výškový rozdiel medzi okrajom Kremnických vrchov a Kordickej brázdy je 300-350 m, vysoké kryhy J časti Veľkej Fatry (Križna) prevyšujú nižšie kryhy Starohorských vrchov v oblasti Starohorskej doliny o 200 m (Donovaly) až 350 m (Japeň). Najväčší rozdiel výzdvihu kryh (výše 400 m) je medzi vysokými kryhami Z časti Nízkych Tatier (Prašivá) a nižšími kryhami SV časti Starohorských vrchov. Pozíciu vyššie vyzdvihnutej morfoštruktúry majú Starohorské vrchy jedine voči Zvolenskej kotline na J. (30.11.2015, http://www.mineraly.sk/files/lok/91_jelenske_vrchy.htm).

Pôdne pomery

Najrozšírenejšie pôdy v katastri sú kambizeme. Kambizeme patria k najrozšírenejšiemu pôdnemu typu v oblasti. Nachádzajú sa na rôznych substrátoch, najviac na zvetralinách hornín kryštalinika a ich svahovinách (plytké a kamenité kambizeme dystrické, hlinité až hlinitopiesočnaté) a tiež na substrátoch vulkanických hornín. Sú to pôdy len podpriemerne úrodné a z hľadiska ekologickej stability ich radíme k pôdam málo odolným voči degradácii. Dôvodom je ich nízka pufrčná schopnosť (sú to spravidla kyslé minerálne chudobné pôdy s nízkym obsahom humusu) a silná až extrémna erózna ohrozenosť (prevažne ide o plytké pôdy s nestabilnou pôdnou štruktúrou, na strmých svahoch). V oblasti sa nachádzajú hlavne na pozemkoch poľnohospodárskej pôdy medzi plochami súvislého lesa, ako fragmenty PP v lesných celkoch, resp. na kontakte s lesom na celom území. Z toho dôvodu sú najčastejšie využívané ako lúky alebo pasienky.

Nasledujúca tabuľka prezentuje vývoj štruktúry pôdneho fondu v obci Priechod od roku 2004.

Výmera územia v ha.	2004	2005	2006	2007	2008	2009	2010	2011	2012	2013	2014
Celk. výmera úz. obce	1121,12	1121,12	1121,12	1121,12	1121,12	1121,12	1121,12	1121,12	1121,12	1121,12	1121,12
Poľno. pôda - spolu	574,68	574,65	574,64	574,64	574,64	573,61	574,40	573,80	573,63	573,56	573,48
- orná pôda	97,98	97,98	97,97	97,97	97,97	97,00	89,32	88,78	88,62	88,56	88,47
- záhrada	12,20	12,19	12,20	12,20	12,20	12,20	12,20	12,22	12,21	12,20	12,20
- trvalý trávny porast	464,51	464,49	464,47	464,47	464,47	464,42	472,88	472,80	472,80	472,80	472,81
Nepoľ. pôda - spolu	546,44	546,47	546,48	546,48	546,48	547,51	546,73	547,32	547,49	547,56	547,65
- lesný pozemok	497,73	497,73	497,73	497,73	497,73	497,73	497,73	497,73	497,73	497,73	497,73
- vodná plocha	4,15	4,15	4,15	4,15	4,15	4,18	4,21	4,20	4,17	4,17	4,17
- zast. pl. a nádvorie	37,68	37,71	37,72	37,72	37,74	37,23	37,22	37,24	37,34	37,51	37,56
- ostatná plocha	6,88	6,88	6,88	6,88	6,85	8,37	7,57	8,14	8,25	8,15	8,18

Zdroj: 20.3.2016, DataCubes, 2016, ŠÚ SR,

Celková výmera katastrálneho územia obce je 1121,12 ha. Poľnohospodárska pôda spolu činila celkovo 573,48 ha. Nepoľnohospodárska pôda tvorila 547,65 ha. V sledovanom období nedošlo k výraznejšej zmene výmery jednotlivých pôd. Najvyššie zastúpenie majú lesné pozemky o výmere 497,73 ha.

Hydrologické pomery

Hydrogeologické pomery úzko súvisia s geologickou stavbou územia a sú závislé najmä od priepustnosti jednotlivých horninových komplexov. Obcou preteká potok Ľupčica. Ľupčica je potok na Hornom Pohroní, na území okresu Banská Bystrica. Je to pravostranný prítok Hrona, meria 11,9 km a je tokom III. rádu. Prameň: v Starohorských vrchoch na južnom svahu Krčahov (1 28,8 m n. m.) v nadmorskej výške okolo 930 m n. m.. Smer toku: prevažne na juhovýchod. Geomorfologické celky: 1. Starohorské vrchy, 2. Zvolenská kotlina, podcelok Bystrické podolie. Prítoky: sprava Banský potok, prítok zo samoty Brvnište, zľava Marková, prítok spod sedla Príslop (789,8 m n. m.) a potok z obce Podkonice. Ústie: do Hrona južne od obce Slovenská Ľupča v nadmorskej výške 368,5 m n. m.. Obce: Baláže Priechod a Slovenská Ľupča (30.11.2015, <https://sk.wikipedia.org/wiki/%C4%BDup%C4%8Dica>).

Klimatické pomery

Vyššie kotlinové polohy prináležia do mierne teplej oblasti, s počtom letných dní pod 50 a jej priemernou teplotou vzduchu v júli nad 16°C. Horská časť územia patrí do chladnej oblasti, s priemernou júlovou teplotou vzduchu 12 – 16 °C. Priemerná ročná teplota vzduchu je v kotline okolo



8°C, najvyššie polohy majú priemernú ročnú teplotu pod 4°C. Priemerný úhrn zrážok za rok je pre kotlinovú časť okolo 800 mm, pričom s pribúdajúcou nadmorskou výškou stúpa táto hodnota až na 1100 mm. Priemerný počet dní so snehovou pokrývkou ročne je pre kotlinovú časť územia 80, v najvyšších polohách územia sa udrží okolo 120 dní. Na územie zasahuje teplá klimatická oblasť charakterizovaná počtom letných dní v roku > 50 (PHSR, 2007, s. 34).

Rastlinstvo a živočíšstvo

Starohorské vrchy predstavujú typ horskej lesnatej až lesolúčnej krajiny. V pohorí prevládajú ihličnaté dreviny s prímiesou buka, v úpätných častiach trávnaté plochy prevládajú nad lesmi. Lúky v okolí sú druhovo bohaté. Hneď po roztopení snehu zakvitnú množstvom šafránu spišského (*Crocus heuffelianus*), ktorý tu vytvára bohatý, plošný porast. Koncom jari a v lete môžeme vidieť napr. orlíček obyčajný (*Aquilegia vulgaris*), bôľhoj lekársky (*Anthyllis vulneraria*), štrkáč neskorý (*Rhinanthus serotinus*), deväťorník vajcovitý (*Helianthemum ovatum*), nátržníky (*Potentilla*), nevädze (*Cyanus*), jastrabníky (*Hieracium*), viaceré druhy lipnicovitých (*Poaceae*) a ďalšie. Obdobná vegetácia je aj na iných bezlesých miestach pozdĺž náučného chodníka. V lesnatých častiach sa môžeme stretnúť s bažankou trvácou (*Mercurialis perennis*), starčekmi (*Senecio*), viacerými druhmi paprad'orastov (*Aspidiaceae*) a vzácné aj s cyklámenom fatranským (*Cyclamen fatrense*).

Živočíšna ríša v Starohorských vrchoch je zastúpená takmer všetkými západokarpatskými horskými druhmi. V lesoch žije veľké množstvo poľovnej zveri. Zastúpená je jelenia, diviacia a srnčia. Zo šeliem tu žijú kuny (*Martes sp.*), lasica (*Mustela*), rys ostrovid (*Lynx Lynx*), líška obyčajná (*Vulpes vulpes*), v okrajových častiach pohoria mačka divá (*Felis silvestris*). Priaznivé podmienky pre existenciu tu má naša najväčšia šelma medveď hnedý (*Ursus arctos*), napriek pomerne hustému osídleniu a vysokej antropizácii územia cestovným ruchom. Vtáctvo zastupujú druhy horského pásma. K významným hniezdičom patria orol krikl'avý (*Aquila pomarina*), bocian čierny (*Cicconia nigra*), tetrov hlucháň (*Tetrao urogallus*), kuvičok vrabčí (*Glaucidium passerinum*), pôtik kapcavý (*Aegolius funireus*), d'ubník trojprstý (*Picoides tridactylus*). Z iných hniezdisk zaletúva orol skalný (*Aquila chrysaetos*). Zo zástupcov plazov a obojživelníkov sa vyskytujú vzácny mlok karpatský (*Triturus montandoni*), vretenica obyčajná (*Vipera berus*), skokan hnedý (*Rana temporaria*), ropucha obyčajná (*Bufo bufo*) a iné.

2.3. TECHNICKÁ INFRAŠTRUKTÚRA

Zásobovanie pitnou vodou

V obci Priechod je vybudovaný verejný vodovod – Priechod, v správe StVPS, a. s., Banská Bystrica. Verejný vodovod obce je zásobovaný pitnou vodou z prameňov: prameň Pod Sokolovou, výdatnosť 1,48 l.s a prameň Priechod, výdatnosť 25,00 l.s - spolu: 26,48 l.s. Z prameňa „Pod Sokolovou“ je voda gravitačne dopravená prírodným potrubím Ø 60 mm do vodojemu I. tl. pásma v objeme 40,0 m³ na kóte 500,0 m.n.m. Z tohto vodojemu je potrubím DN 100 mm zásobované I. tl. pásmo vodovodu obce v rozmedzí vrstevníc 440,00 - 460, m.n.m. Z prameňa „Priechod“ je voda gravitačne dopravená prírodným potrubím DN 200 mm v dĺžke cca 2,0 km k čerpacej stanici Priechod (ďalej „ČS“). Z ČS je výtlačným potrubím DN 150 mm zásobovaný vodojem I. tl. pásma na kóte 500,00 m.n.m. a vodojem II. tl. pásma o objeme 400,0 m³ na kóte 525,0 m.n.m. Z tohto vodojemu je potrubím DN 150 mm zásobovaná rozvodná vodovodná sieť DN 100 – II. tl. pásma obce, v rozmedzí vrstevníc 460,0 – 500,0 m.n.m. V súčasnosti je akumulácia pitnej vody zabezpečená nasledovne: VDJ – I. tlakové pásmo, objem 40 m³, max. hl. 500,0 m.n.m., VDJ – II. tlakové pásmo, objem 400 m³, max. hl. 525,0 m.n.m. Akumulácia spolu: I.+II. tl. pásmo, objem 440 m³ (ÚPZP, ZAD 2015 č.4, s.6-7).

Odvádzanie a zneškodňovanie odpadových vôd

Obec Priechod má v súčasnosti podľa ÚPNZ Priechod vybudovanú v časti obce jednotnú kanalizáciu, splaškovú kanalizáciu a dažďovú kanalizáciu. Splaškové odpadové vody sú odvádzané do ČOV obce Priechod a po prečistení do potoka Lúpčica. Dažďové odpadové vody sú odvádzané záchytnými rigolmi a kanalizáciou do potoka Istebník. Rozvojové územie so zástavbou 50 rodinných domov ÚPN navrhuje napojiť na existujúcu obecnú splaškovú kanalizáciu DN 300 mm, v smere severovýchod. Celková dĺžka splaškovej kanalizácie DN 300 mm bude cca 740,0 m. V západnej časti zástavby sa umiestni



prečerpávací stanica splaškových vôd, s kapacitou pre 25 RD. Z prečerpávacej stanici umiestnenej na kóte cca 487,0 m.n.m. sa výtlačnou vetvou v dĺžke cca 350 m splaškové vody prečerpajú do navrhovanej gravitačnej kanalizácie obce, na kóte cca 497,0 m.n.m. – s napojením na existujúcu splaškovú kanalizáciu obce, ukončenou novou čističkou odpadových vôd Priechod (ďalej „ČOV“) (ÚPZP, ZAD 2015 č.4, s.8-9).

Ochranné pásma

- ochranné pásmo vodovodov a kanalizácií v zmysle §19 zákona č. 442/2002 Z. z. v znení neskorších predpisov: do priemeru DN 500 **1,5 m** na obidve strany od pôdorysného okraja potrubia, priemeru DN500 a viac **2,5 m** na obidve strany od pôdorysného okraja potrubia (navrhované potrubia)

Elektrická rozvodná sieť

Riešeným územím južným okrajom severozápadným okrajom prechádza trasa vzdušného VVN 110 kV vedenia č. 7840 v smere do Rz Medzibrod. Odber elektrickej energie je zabezpečený distribučnými trafostanicami 22/0.4 kV, ktoré sú pripojené z VN 22 kV vedenia č. 308. Vedenie VN 22 kV č. 308 je pripojené z rozvodne dzibrode zásobuje VN 22 kV prípojkami distribučné trafostanice VN 22/0.4 kV. Obec Priechod je zásobovaná elektrickou energiou VN 22 kV distribučným vzdušným vedením VN 22 kV č. 308. Z tohto vedenia sú v záujmovom a riešenom území prevedené vzdušné VN 22 kV zásobovacie odbočky a prípojky do obce, ktoré napájajú elektrickou energiou vonkajšie stožiarové trafostanice s prevodom 22 kV/0.4 kV. Na hranici územia riešeného ZaD č. 4 sa nachádza stožiarová trafostanica TS3 – obec stred s výkonom 400 kVA. Trafostanica podľa vyjadrenia správcu nemá dostatočnú kapacitu pre pripojenie navrhovaných objektov ZaD č. 4, a je nutné výmena transformátora s vyšším výkonom (ÚPZP, ZAD 2015 č.4, s.9-10).

Ochranné pásma

- ochranné pásmo vonkajšieho nadzemného elektrického vedenia v zmysle zákona č. 656/2004 Z. z., § 36 vymedzené zvislými rovinami po oboch stranách vedenia vo vodorovnej vzdialenosti meranej kolmo na vedenie od krajného vodiča pri napätí:
 - od 1 kV do 35 kV vrátane: 1. pre vodiče bez izolácie 10 m, v súvislých lesných priesekoch 7 m,
 - pre vodiče so základnou izoláciou 4 m, v súvislých lesných priesekoch 2 m, 3. pre zavesené káblové vedenie 1 m
 - od 35 kV do 110 kV vrátane 15 m
 - od 220 kV do 400 kV vrátane 25 m
- v ochrannom pásme vonkajšieho nadzemného elektrického vedenia a pod elektrickým vedením je zakázané:
 - zriaďovať stavby, konštrukcie a skládky
 - vysádzať a pestovať trvalé porasty s výškou presahujúcou 3 m
 - vysádzať a pestovať trvalé porasty s výškou presahujúcou 3 m vo vzdialenosti 2 m od krajného vodiča vzdušného vedenia s jednoduchou izoláciou
 - uskladňovať ľahko horľavé alebo výbušné látky
 - vykonávať činnosti ohrozujúce bezpečnosť osôb a majetku
 - vykonávať činnosti ohrozujúce elektrické vedenie a bezpečnosť a spoľahlivosť prevádzky sústavy
 - vysádzať a pestovať trvalé porasty s výškou presahujúcou 3 m vo vzdialenosti presahujúcej 5 m od krajného vodiča vzdušného vedenia možno len vtedy, ak je zabezpečené, že tieto porasty pri páde nemôžu poškodiť vodiče vzdušného vedenia
- vlastník pozemku je povinný umožniť prevádzkovateľovi vonkajšieho nadzemného elektrického vedenia prístup a príjazd k vedeniu a na tento účel umožniť prevádzkovateľovi udržiavať voľný pruh pozemkov (bezlesie) v šírke 4 m po oboch stranách vonkajšieho nadzemného elektrického vedenia (táto vzdialenosť sa vymedzuje od dotyku kolmice spustenej z vonkajšej strany nadzemného elektrického vedenia na vodorovnú rovinu ukotvenia podporného bodu)
- ochranné pásmo zaveseného káblového vedenia v zmysle zákona č. 656/2004 Z. z., § 36 vymedzené zvislými rovinami po oboch stranách vedenia vo vodorovnej vzdialenosti meranej kolmo na vedenie od krajného vodiča pri napätí od 35 kV do 110 kV vrátane je 2 m
- ochranné pásmo vonkajšieho podzemného elektrického vedenia v zmysle zákona č. 656/2004 Z. z., § 36 vymedzené zvislými rovinami po oboch stranách krajných káblov vedenia vo vodorovnej vzdialenosti meranej kolmo na toto vedenie od krajného kábla:
 - 1 m pri napätí do 110 kV vrátane vedenia riadiacej regulačnej a zabezpečovacej techniky
 - 3 m pri napätí nad 110 kV
- v ochrannom pásme vonkajšieho podzemného elektrického vedenia a nad týmto vedením je zakázané:
 - zriaďovať stavby, konštrukcie, skládky, vysádzať trvalé porasty a používať osobitne ťažné mechanizmy
 - vykonávať bez predchádzajúceho súhlasu prevádzkovateľa elektrického vedenia zemné práce a iné činnosti, ktoré by mohli ohroziť elektrické vedenie, spoľahlivosť a bezpečnosť prevádzky, prípadne sťažiť prístup k elektrickému vedeniu
- ochranné pásmo elektrickej stanice vonkajšieho vyhotovenia v zmysle zákona č. 656/2004 Z. z., § 36:
 - s napätím 110 kV a viac je vymedzené zvislými rovinami, ktoré sú vedené vo vodorovnej vzdialenosti 30 m kolmo na oplotenie alebo na hranicu objektu elektrickej stanice
 - s napätím do 110 kV je vymedzené zvislými rovinami, ktoré sú vedené vo vodorovnej vzdialenosti 10 m kolmo na oplotenie alebo na hranicu objektu elektrickej stanice



- s vnútorným vyhotovením je vymedzené oplotením alebo obostavanou hranicou objektu elektrickej stanice, pričom musí byť zabezpečený prístup do elektrickej stanice na výmenu technologických zariadení
- v ochrannom pásme elektrickej stanice je zakázané vykonávať činnosti, pri ktorých je ohrozená bezpečnosť osôb, majetku a spoľahlivosť a bezpečnosť prevádzky elektrickej stanice (ÚPD M.,2008).

Zásobovanie plynom

V obci Priechod nie je vybudovaná rozvodná sieť plynu.

Ochranné pásma

- ochranné pásmo plynovodu v zmysle zákona č. 656/2004 Z. z., § 56 vymedzené vodorovnou vzdialenosťou od osi priameho plynovodu alebo od pôdorysu technologickej časti plynárenského zariadenia merané kolmo na os plynovodu alebo na hranu pôdorysu technologickej časti plynárenského zariadenia:
 - 4 m pre plynovod s menovitou svetlosťou do 200 mm
 - 8 m pre plynovod s menovitou svetlosťou od 201 mm do 500 mm
 - 1 m pre plynovod, ktorým sa rozvádza plyn na zastavanom území obce s prevádzkovaným tlakom nižším ako 0,4 MPa
 - 8 m pre technologické objekty
- bezpečnostné pásmo plynovodu v zmysle zákona č. 656/2004 Z. z., § 57 vymedzené vodorovnou vzdialenosťou od osi priameho plynovodu alebo od pôdorysu technologickej časti plynárenského zariadenia merané kolmo na os plynovodu alebo na hranu pôdorysu technologickej časti plynárenského zariadenia:
 - 10 m pri plynovodoch s tlakom nižším ako 0,4 MPa prevádzkovaných na voľnom priestranstve a na nezastavanom území
 - 20 m pri plynovodoch s tlakom od 0,4 MPa do 4 MPa a s menovitou svetlosťou do 350 mm
 - 50 m pri regulačných stanicích, filtračných stanicích, armatúrnych uzloch určí v súlade s technickými požiadavkami prevádzkovateľ distribučnej siete pri plynovodoch
- s tlakom nižším ako 0,4 MPa, ak sa nimi rozvádza plyn v súvislej zástavbe (ÚPD M.,2008).

Zásobovanie teplom

V riešenom území je vzhľadom na prevažný spôsob využívania územia (bývanie) logicky predurčený aj spôsob zásobovania teplom. Územie je z pohľadu zásobovania teplom riešené kombinovaným spôsobom. Hlavný spôsob zásobovania sú lokálne zdroje tepla na elektrickú energiu a pevné palivo - prevažne na atmosferické spaľovanie drevnej hmoty. Tretie najčastejšie využitie zdroja tepla je elektrické vykurovanie (akumulačné). Ďalšími zdrojmi energie sú v zanedbateľnej miere propán (najmä technologické účely – varenie). Väčšina objektov má inštalovaný kombinovaný spôsob vykurovania, najčastejšie v kombinácii zdroja tepla kotol na drevo / elektrické vykurovanie. Uvedené kombinácie sú riešené pre vykurovanie aj pre ohrev TUV.

Najviac bytov v obci Priechod je v súčasnosti vykurovaných prostredníctvom iného typu a ústredného lokálneho kúrenia. Tento typ vykurovania je využívaný pri rodinných domoch. Iný typ vykurovanie využíva cca. 63 bytov.

Obývané byty podľa typu kúrenia

ústredné diaľkové	ústredné lokálne	iný	bez kúrenia
8	184	63	2

Zdroj: Štatistický úrad SR, SOBD 2011

V súvislosti s využívaným zdrojom energie je najväčší počet bytov zastúpených pevným palivom – 188 a elektrickou energiou – 74 bytov. Obec nie je plynofikovaná.

Obývané byty podľa zdrojov energie

plyn	elektrina	kvapalné palivo	pevné palivo	iný	žiadny
2	74	1	188	0	3

Zdroj: Štatistický úrad SR, SOBD 2011

Miestny rozhlas

Vedenie miestneho rozhlasu je vedené pozdĺž miestnych komunikácií, väčšinou súběžne s vedením NN. Miestny rozhlas v obci je prevedený vzdušne samonosným káblom na betónových stĺpoch NN vo výške 1m pod urovnou vedenia NN a VO vedení. Stožiare sú oceľové (prípadne na stožiaroch elektrického vedenia), do výšky 7.5 m nad zemou. Reprodukory prevažne 6 a 12 W sú rozmiestnené tak, aby nevznikali zázneje. Vedenie je na oboch koncoch chránené proti podpätiu bleskoistkami. Z hľadiska funkčnosti bude plne vyhovovať aj v ďalšom období až do času, pokiaľ odovzdávanie informácií v obci nebude na báze miestnej výmeny informácií z centra na Obecnom úrade.

Televízia



V obci je príjem televízneho signálu Slovenskej televízie zabezpečovaný televíznym prekrývačom DVB. Signál ku koncesionárom sa dostáva na kvalitnej digitálnej úrovni. Ďalším zdrojom TV signálu je Satelitné vysielanie. V obci je príjem štandardných programov STV1, STV2, Markíza, JOJ, JOJ Plus, Waw, DajTo.

Telekomunikácie

Obec Priechod telekomunikačne patrí do CSI Banská Bystrica. Telefónni účastníci v obci sú priamo napojení na digitálnu ústredňu Liesek prípojným káblovým vedením zemou. Telefónny účastníci sú pripájaný vzdušnými prípojkami cez stĺpové účastnícke rozvádzače. Kapacita prípojného kábla sa blíži k jeho plnému obsadeniu. Ďalší telefónni účastníci vstupe do telefónnej siete majú riešenú mobilnou sieťou. Digitálna TÚ obce je v budove obecného úradu. Miestne rozvody sú prevedené metalickými káblami na stožiaroch vedených vedľa miestnych komunikácií. Aj okrajové časti sú napojené vzdušnými rozvodmi závesnými káblami. Nové trasy miestnych telekomunikačných káblov pre rozvojové lokality je potrebné viesť po oboch stranách obslužných komunikácií v koridoroch pre inžinierske siete v zmysle platných STN. Body napojenia pre telefónne prípojky novej bytovej výstavby a občianskej vybavenosti budú určené v podmienkach pri začatí územného konania pre konkrétnu lokalitu. Telefónna ústredňa má kapacitu na rozšírenie počtu účastníkov v novej IBV, v novej občianskej vybavenosti a v novej výrobe. Rozvoj mobilnej telekomunikačnej siete zabezpečujú v súčasnosti 4 operátori a to Orange Slovensko, a.s. Bratislava, O2, 4ka, a spoločnosť T-com. Tieto spoločnosti majú po území Slovenska rozmiestnené svoje základňové, prenosové a centrálné stanice podľa vlastných navrhnutých koncepcií rozvoja týchto spoločností, za pomoci ktorých zabezpečujú pre svojich užívateľov pokrytie signálom GSM v pásme 900 a 1800 MHz. Územie obce je na 80 % pokryté signálom GSM Orange. V obci sa nenachádza prevádzka Slovenskej pošty, a.s.. Najbližšia prevádzka je v obci Selce.

Ochranné pásma

1. ochranné pásma telekomunikačných vedení, zariadení a objektov verejnej telekomunikačnej siete v zmysle Zákona o elektronických komunikáciách č. 610/2003 Z. z. v znení neskorších predpisov (ÚPD M.,2008).

Verejné osvetlenie

Verejné osvetlenie je vybudované novodobými osvetľovacími zdrojmi, uchytenými na stĺpoch NN siete. Rozvod pre verejné osvetlenie je vybudovaný ako vzdušný. V roku 2015 prebehla jeho rekonštrukcia.

Odvádzanie dažďových vôd

S budovaním oddelenej dažďovej kanalizácie sa v nových rozvojových plochách ani v miestnych častiach so splaškovou kanalizáciou neuvažuje. Väčšina dažďových vôd by sa mala zachytávať na súkromných pozemkoch a prípadne využívať na polievanie. Voda zadržaná v území prispieje k zachovaniu potrebnej vlhkosti, nevyhnutnej pre rast sídelnej vegetácie. Za týmto účelom by mal byť stanovený záväzný regulatív minimálneho podielu nespevnených plôch. Odvod dažďovej vody z komunikácií sa navrhuje prostredníctvom vsakovacích jám na okrajoch komunikácií. V prípade potreby zriaďovania väčších spevnených plôch (napr. odstavných a manipulačných plôch) by sa mali preferovať priepustné povrchy vytvorené zo zatravnovacích tvárnic alebo zámkovej dlažby. Vody z povrchového odtoku z nezastavaných plôch sa budú odvádzať povrchovými rigolmi do vodných tokov. Technické riešenie dažďových rigolov, ako aj výpočet dimenzie a množstva dažďových vôd, bude predmetom riešenia v podrobnejšej dokumentácii.

Civilná ochrana obyvateľstva

V obci v súčasnosti nie sú vybudované nijaké väčšie špeciálne zariadenia v súvislosti s civilnou ochranou. Ukrytie obyvateľov je riešené formou jednoduchých úkrytov budovaných svojpomocne. Väčšia časť objektov v obci je podpivničená, pivničné priestory slúžia pre ukrytie obyvateľstva. V rámci navrhovaných rozvojových plôch určených pre obytnú výstavbu sa ukrytie obyvateľstva bude riešiť v pivničných priestoroch obytných objektov, príp. zariadení občianskej vybavenosti.

Požiarňa ochrana

Obec má fungujúci dobrovoľný Obecný hasičský zbor, ktorý plní úlohy súvisiace so zdolávaním požiarov a vykonávaním záchranných prác pri živelných pohromách a iných mimoriadnych udalostiach. V prípade požiaru slúži zásahová jednotka z Banskej Bystrice. Navrhovaná sieť zberných a obslužných komunikácií v zastavanom území mesta umožní optimálny prístup požiarnej techniky do všetkých jej



časti a k jednotlivým objektom. Zásobovanie požiarou vodou v nových lokalitách bude riešené z verejnej vodovodnej siete z požiarnych hydrantov.

2.4. DOPRAVA

Doprava predstavuje jeden z kľúčových faktorov rozvoja obce Priechod, pričom sama o sebe nie je cieľom, ale prostriedkom hospodárskeho rozvoja a predpokladom k dosiahnutiu sociálnej a regionálnej súdržnosti. Rezort dopravy si v súlade so zásadami trvalo udržateľného rozvoja vytýčil v rámci dopravnej politiky SR globálny cieľ, ktorým je trvalo udržateľná mobilita. Môžeme ju definovať ako dlhodobé zabezpečenie neustále narastajúcich prepravných potrieb spoločnosti (prepravy tovarov a osôb) v požadovanom čase a kvalite, s maximálnou efektívnosťou, pri súčasnom znižovaní negatívnych účinkov dopravy na životné prostredie a zdravie obyvateľov.

Štátne komunikácie a miestne komunikácie

Komunikačnou osou predmetnej obce je cesta III/2418 funkčnej triedy B2, pretože plní aj funkciu zbernej komunikácie, nielen obslužnej komunikácie. Cestou III/2418 je obštvaná, vedie bezprostredne obcou a jej trasa v maximálnej miere rešpektuje jestvujúcu zástavbu. Pri návrhu dopravnej obsluhy obce sme v maximálnej miere rešpektovali založený komunikačný systém. To znamená, že na nosný dopravný skelet, vytvorený cestou III/2418, sa napája systém obslužných a skľudnených komunikácií, ktoré zaisťujú prístup a obsluhu k jestvujúcim a novonavrhovaným objektom. Vstup na skľudnené komunikácie sa uskutočňuje cez chodníkový prejazd. V rámci plôch skľudnenej komunikácie sa pohybuje chodec aj automobil po spevnených plochách, vytvorených v jednej úrovni pri vzájomnom rešpektovaní. Vodič vozidla musí dbať na zvýšenú ohľaduplnosť, nesmie ohroziť chodca, ak je to potrebné, je povinný zastaviť vozidlo. Parkovanie je dovolené len na vyznačených miestach. Chodec naopak nesmie svojvoľne znemožniť jazdu vozidlám. Možnosť zatriediť komunikácie do funkčnej triedy - skľudnené komunikácie (podľa STN 736110) sa osvedčuje v jestvujúcej zástavbe, kde šírkové možnosti sú dané a vytvárať komunikácie obslužné so samostatným vedením chodcov po chodníkoch nie je možné. Dopravný systém obsluhy na riešenom území je navrhnutý tak, že doprava zo skľudnených komunikácií je zvedená na obslužné komunikácie, popri ktorých má chodec vyčlenené svoje miesto pohybu po chodníkoch. Novonavrhované obslužné komunikácie je možné riešiť v parametroch podľa STN 736110. Obslužné komunikácie zároveň zaisťujú prístup k objektom vybavenosti, areálom priemyslu a poľnohospodárstva a k ich parkovacím plochám. Uvedenej ceste III/2418 prislúcha na riešenom území funkcia zbernej komunikácie B2-MZ 7,5/50. Jej šírkové usporiadanie je obmedzené jestvujúcou zástavbou. Pri ceste 3 triedy je potrebné uvažovať mimo zastavaného územia s výhľadovou kategóriou C 9,5/70 a v zastavanom území s výhľadovou kategóriou MZ 8,5/50, vo funkčnej triede B2. Existujúce miestne komunikácie plnia funkciu obslužných komunikácií alebo skľudnených ulíc. Ich kategórie vyplývajú z možností, ktoré sú dané jestvujúcou zástavbou. Jedná sa o obslužnú komunikáciu kategórie C2-MO5,5/40, C3-MO5,5/40, C3-MO7/40. Novonavrhované obslužné komunikácie sú kategórie C2-MO9/40, C3-MO8/40. Pri skľudnených komunikáciách je potrebné zaisťovať minimálnu šírku jazdného pruhu - 3,0 m. Pri obojsmernej prevádzke v stiesnených pomeroch je nutné pre vozidlá vybudovať výhybne. Najvyšší dopravný význam na riešenom území prislúcha ceste III/2418.

Hromadná doprava

Hromadnú dopravu osôb na území zaisťuje autobusová doprava SAD Zvolen, a.s., prevádzka B. Bystrica v rámci liniek miestneho významu po ceste III/2418 v smere do Seliec. Na ceste III/2418 sú využívané 2 zastávky v oboch smeroch. Autobusové zastávky sú umiestnené mimo rozhládové trojuholníky križovatiek bez samostatných zastávkových pruhov.

Železničná doprava

Priamo cez obec nevedie železničná trať. Tá je dostupná v krajskom meste Banská Bystrica.

Doprava pešia a cyklistická

Pešia doprava v obci je riešená popri ceste III/2418 a jestvujúcich obslužných komunikáciách s obmedzenými šírkovými možnosťami jednostrannými chodníkmi. Popri novonavrhovaných obslužných komunikáciách sú chodníky navrhnuté po oboch stranách. Šírky chodníkov sú navrhnuté v základnom module, t.j. 0,75 m (STN 736110). Minimálna šírka chodníka je 1,5 m. Trasy pešieho



pohybu po chodníkoch vyúsťujú na skľudnené komunikácie, kde sa chodec aj automobil pohybujú v rámci jednej plochy pri vzájomnom rešpektovaní. Samostatne vedené pešie chodníky sprístupňujú športový areál. V rámci jestvujúcej aj novonavrhovanej zástavby navrhujeme pešie priečne prepojenia, umožňujúce skrátenú dochádzku za jednotlivými oblasťami záujmu (zastávky SAD, základná škola, škôlka, objekty vybavenosti). V katastrálnom území je navrhnutá sieť turistických trás, sprístupňujúcich jeho atraktivity. Tieto je možné využívať aj na účely horskej cykloturistiky. Cyklistická doprava miestneho významu je vedená po komunikáciách obce Priechod.

Parkovanie

Odstavenie vozidiel v zástavbe IBV je zabezpečené na vlastných pozemkoch. Parkovanie vozidiel prebieha v rámci obslužných a skľudnených komunikácií a spevnených plôch pri zariadeniach občianskeho vybavenia. Potrebné nápočty a situovanie odstavňích a parkovacích stojísk pre objekty bývania a vybavenosti budú riešiť územné plány zón, resp. projektové dokumentácie pre konkrétne objekty.

2.5. ŽIVOTNÉ PROSTREDIE

Priemysel, energetika, doprava a ťažba nerastných surovín, majú okrem hospodárskeho významu značne negatívny vplyv na krajinnoprirodnej prostredie v katastrálnom území obce a jej blízkom okolí. Obec leží na ochrannom území NATURA 2000 – Horná Orava. Oblasť charakterizuje značná pestrosť prírodných hodnôt, ale aj rôznorodé spôsoby jeho hospodárskeho využitia. Prítomnosť NATURA 2000 a potreba zvýšenej ochrany územia ovplyvňuje zákonite aj spoločensko-hospodársku činnosť v obci, ktorá sa prejavuje hlavne v možnosti zakladania len ekologicky nezávadných prevádzok a obmedzených možnostiach hospodárskeho využívania okolitých lesných porastov, vodných tokov a okolitej pôdy. Zákon NR SR č. 543/2002 Z.z. o ochrane prírody a krajiny legislatívnu formou zabezpečuje zachovanie rozmanitosti podmienok a foriem života na Zemi, vytvorenie podmienok na trvalé udržanie, obnovovanie a racionálne využívanie prírodných zdrojov, záchranu prírodného dedičstva, charakteristického vzhľadu krajiny a udržanie ekologickej stability. Vymedzuje územnú a druhovú ochranu a ochranu drevín.

Ochrana prírody a krajiny

Na území katastra obce Priechod sa nachádza lokalita NATURA 2000.

Názov : Ďumbierske Tatry

Kód územia : SKUEV0302

Kraj : BANSKOBYSTRICKÝ KRAJ

Rozloha : 44028,46 ha

Správca územia : NAPANT

Biotopy, ktoré sú predmetom ochrany

91E0* Lužné vrbovo-topolňové a jelšňové lesy, 4060 Vresoviská a spoločenstvá kričkov v subalpínskom a alpínskom stupni, 4070* Kosodrevina, 6110* Pionierske porasty na plytkých karbonátových a bázických substrátoch zväzu Alyso-Sedion albi, 6150 Alpínske trávinnobylinné porasty na silikátovom substráte, 6170 Alpínske a subalpínske vápnomilné trávinnobylinné porasty, 6210 Suchomilné trávinnobylinné a krovinové porasty na vápnitom podloží (*dôležité stanovišťa Orchideaceae), 6230* Kvetnaté vysokohorské a horské psicové porasty na silikátovom substráte, 6430 Vlhkomilné vysokobylinné lemové spoločenstvá na poriečnych nivách od nížin do alpínskeho stupňa, 6510 Nížinné a podhorské kosné lúky, 6520 Horské kosné lúky, 7110* Aktívne vrchoviská, 7140 Prechodné rašeliniská a trasoviská, 7230 Slatiny s vysokým obsahom báz, 8110 Silikátové skalné sutiny v montánnom až alpínskom stupni, 8160* Nespevnené karbonátové skalné sutiny montánneho až kolinného stupňa, 8210 Karbonátové skalné steny a svahy so štrbinovou vegetáciou, 8220 Silikátové skalné steny a svahy so štrbinovou vegetáciou, 8310 Nesprístupnené jaskynné útvary, 9110 Kyslomilné bukové lesy, 9130 Bukové a jedľňové kvetnaté lesy, 9140 Javorovo-bukové horské lesy, 9150 Vápnomilné bukové lesy, 9180* Lipovo-javorové sutinové lesy, 9410 Horské smrekové lesy, 91D0* Brezové, borovicové a smrekové lesy na rašeliniskách, 91Q0 Reliktné vápnomilné borovicové a smrekovcové lesy

Druhy, ktoré sú predmetom ochrany

plocháč červený *Cucujus cinnaberinus*, hlaváč bielooplutvý *Cottus gobio*, kunka žltobruchá *Bombina variegata*, mlok karpatský *Triturus montandoni*, vydra riečna *Lutra lutra*, fúzač alpský **Rosalia alpina*, rys ostrovid *Lynx lynx*, bystruška potočná *Carabus variolosus*, roháč obyčajný *Lucanus cervus*, ohniváčik veľký *Lycaena dispar*, spriadač kostihojový **Callimorpha quadripunctaria*, podkovár malý *Rhinolophus hipposideros*, netopier veľkouchý *Myotis bechsteini*, uchaňa čierna *Barbastella barbastellus*, netopier obyčajný *Myotis myotis*, medveď hnedý **Ursus arctos*, cyklámen fatranský **Cyclamen fatrense*, poniklec prostredný **Pulsatilla subslavica*, vlk dravý **Canis lupus*, ochyrea tatranská *Ochyraea tatrensis*, črievičník papučkový *Cypripedium calceolus* zvonček hrubokoreňový **Campanula serrata*, poniklec slovenský **Pulsatilla slavica*, klinček leský **Dianthus nitidus*, korýtkovec *Scapania massalongi*, grimaldia trojtyčinková *Mannia triandra*, kamzík vrchovský **Rupicapra rupicapra tatraica*, hraboš tatranský *Microtus taticus*, svišť vrchovský **Marmota marmota latirostris*, netopier pobrežný *Myotis dasycneme*, zvonovec ľaliolistý *Adenophora lilifolia*, fúzač karpatský **Pseudogaurtina excellens*



Navrhované menežmentové opatrenia

Extenzívne prepásanie ovcami (so stádom s veľkosťou primeranou únosnosti pasienka), Extenzívne prepásanie hovädzím dobytkom (so stádom s veľkosťou primeranou únosnosti pasienka), Kosenie a následné odstránenie biomasy 1 x ročne, Odstraňovanie sukcesných drevín, prípadne bylín a vyhrabávanie stariny, Odstraňovanie zámerne vysadených drevín, Ponechávanie mokradí, rašelinísk a statických vodných plôch bez výsadby drevín, Usmerňovanie návštevnosti územia, Elimináciu vplyvu nepôvodných druhov na pôvodnú faunu, Zvyšovanie rubnej doby, Predlžovanie obnovnej doby, Predĺženie obdobia na zalesnenie a zabezpečenie nového porastu, Jemnejšie spôsoby hospodárenia a ich formy (výberkový hosp. spôsob), Šetrné spôsoby sústreďovania drevnej hmoty (kone, lanovky, ...), Ponechávanie stromov a drevnej hmoty v porastoch (ojedinelo stojacich stromov, skupiny stromov a ležaniny), Zvyšovanie podielu prirodzenej obnovy, Zachovať alebo cielene obnoviť pôvodné druhové zloženie lesných porastov, Optimalizovať ekologické podmienky v bylinnej etáži (napr. presvetlenie znižovaním zápoja) z dôvodu chránených alebo ohrozených druhov rastlín, Protierozne, vodohospodárske, protilavínové, brehoochranné a protideflačné opatrenia, Špeciálny manažment poľnohospodárskych plôch z titulu ochrany živočíšnych druhov (chrapkáč, drop a drobné pernaté vtáctvo, alebo cicavce), Stráženie (napríklad. hniezd dravcov), Obnova zdroja potravy (zarybňovanie), Úprava a budovanie nových hniezd a hniezdných biotopov vtáctva, Ochrana, údržba a úprava priaznivého stavu súčasných a budovanie nových liahnísk pre obojživelníky, Zabezpečenie ochrany obojživelníkov v období migrácie (napr. budovanie migračných zábran, transfer jedincov na reprodukčné lokality), Umiestnenie a výstavba lavičiek, mostíkov, chodníkov, povalových chodníkov a pod.

Činnosti, ktoré môžu mať negatívny vplyv na ciele ochrany v chránenom území

Cesty I. až III. triedy, Nekryté parkoviská a odstavné plochy, Železničné, lanové a iné dráhy, Mosty, nadjazdy, tunely, nadchody podchody na cestách I. až III. triedy, Diaľkové ropovody a plynovody, rozvody vody alebo pary, Diaľkové telekomunikačné siete a vedenia, Diaľkové rozvody elektriny, Nekryté športové ihriská, Športové areály, Kryté budovy pre šport, Automobilové, motocyklové a cyklistické dráhy, Skokanské mostíky, Golfové ihriská, Lyžiarske zjazdové trate, Lyžiarske vleky, Ťažba a úprava rudných surovín, Povrchové lomy vápencové, dolomitové, Lomy a ťažba ostatného stavebného kameňa a nerudných surovín (vrátane pieskov), Ťažba ostatných nerastov, Umiestnenie vodného diela, Banské stavby a ťažobné zariadenia, Malé vodné elektrárne, Veterné elektrárne, Tepelné, vodné, jadrové alebo iné elektrárne a energetické zariadenia, Spaľovne odpadu, Stavby na spracovanie a ukladanie jadrového odpadu, Stavby hutníckeho, chemického, farmaceutického, petrochemického, strojárkeho, stavebného, papierenského, drevospracujúceho a iného priemyslu, Sklady odpadu, Hotely a motely, Penzióny a chaty s kapacitou nad 20 lôžok, Kempingy, Garáže a kryté parkoviská nad 10 parkovacích miest, Priemyselné budovy a sklady, Priemyselné nádrže a silá, Skladovacie plochy všetky, Len veľkokapacitné poľnohospodárske budovy a sklady, stajne a maštale, Terénne úpravy, ktorými sa podstatne mení vzhľad prostredia alebo odtokové pomery, Rozširovanie všetkých nepôvodných druhov živočíchov, Telekomunikačné stožiare a transformačné stanice, Stožiare elektrických vedení, transformačné stanice, Zábavné parky, Zoologické a botanické záhrady, Bytové domy, Ostatné budovy na bývanie (detské domovy, študentské domovy, domovy dôchodcov a útulky pre bezdomovcov a pod.), Ostatné administratívne, správne budovy nesúvisiace s obhospodarovaním pozemkov, Budovy pre veľkoobchod, Autoservisy, Čerpacie stanice, Dopravné a telekomunikačné budovy, Stanice (autobusové, železničné), Hangáre a depá, Skladovacie plochy len nad 100 m², Amfiteátre, Ostatné budovy pre kultúru a verejnú zábavu, Budovy pre školstvo a na vzdelávanie, Budovy pre výskum, Nemocnice, zdravotnícke a sociálne zariadenia, Kaplnky a kostoly, Kríže, Cintoríny, Krematóriá, Ostatné nebytové budovy (nápravné zariadenia, kasárne a pod.), Zmeny rekreačných objektov na priemyselné, Zmeny poľnohospodárskych objektov na rekreačné (napr. senníky na chaty a pod.), Zmeny obytných objektov na rekreačné, Zmeny obytných objektov na priemyselné, Zriadenie alebo zrušenie verejných sadov, parkov, okrasných záhrad a inej zelene, ak sú spojené s terénnymi prácami, s odstraňovaním zelene, s vybavením chodníkmi a iným spevnenými plochami, s umiestnením drobnej záhradnej architektúry a technickým prev, Diaľnice, Vzletové dráhy, prístávacie dráhy a rolovacie dráhy letísk, Prístavy, plavebné kanály a komory, Zmena v užívaní stavby, ktorá spočíva v zvýšení alebo rozšírení výroby alebo činnosti minimálne o 20 %, ktoré by mohli ohroziť alebo životné prostredie, Zriadiť poľovnícke zariadenie – zvernica, Zriadiť rybochovné zariadenie, Ťažba a úprava uhlia, lignitu a bituminózných hornín, Ťažba keramických a žiaruvzdorných ílov, Ťažobné a geotermálne vrty, Výsypky, odvaly a odkaliská (haldy), Rekonštrukcie všetkých typov parkov, parčíkov a historických záhrad, bez limitu, Umiestnenie, výsadba a zloženie nepôvodných druhov drevín mimo ovocného sadu, vinice, chmeľnice a záhrady, bez limitu.

Činnosti, ktoré môžu mať negatívny vplyv na ciele ochrany mimo chráneného územia

Ťažba a úprava uhlia, lignitu a bituminózných hornín, Ťažba a úprava rudných surovín, Ťažba a úprava rudných surovín na kontakte s tokom pretekajúcim územím, Povrchové veľkokapacitné vápencové a dolomitové lomy, Povrchové malé vápencové a dolomitové lomy ak ide o ťažbu odstrelom, Ťažba keramických a žiaruvzdorných ílov ak ide o vyhradené lôžisko, Ťažba ostatných nerastov, Ostatné ťažobné vrty s používaním výplachu ak sú vypúšťané do toku nad územím, Diaľnice, Vzletové dráhy, prístávacie dráhy a rolovacie dráhy letísk, Banské stavby a ťažobné zariadenia, Tepelné, vodné, jadrové alebo iné elektrárne a energetické zariadenia, Spaľovne odpadu, Stavby na spracovanie a ukladanie jadrového odpadu, Stavby hutníckeho, chemického, farmaceutického, petrochemického, strojárkeho, stavebného, papierenského, drevospracujúceho al. iného priemyslu, Sklady odpadu, Zmena v užívaní stavby, ktorá spočíva v podstatnom zvýšení alebo rozšírení výroby alebo činnosti, ktoré by mohli ohroziť život a zdravie ľudí alebo životné prostredie, Automobilové a motocyklové dráhy, Veľkokapacitné poľnohospodárske budovy a sklady, stajne a maštale, Terénne úpravy, ktorými sa podstatne mení vzhľad prostredia alebo odtokové pomery, Ťažobné vrty na geotermálne vody v prípade ich vypúšťania do toku nad územím.

Názov : Kopec

Kód územia : SKUEV0301

Kraj : BANSKOBYSTRICKÝ KRAJ

Rozloha : 3,76 ha

Správca územia : NAPANT

Katastrálne územia : Priechod

Biotopy, ktoré sú predmetom ochrany



5130 Porasty borievky obyčajnej, 6110* Pionierske porasty na plytkých karbonátových a bázických substrátoch zväzu Alysso-Sedion albi, 6210 Suchomilné travinnobylinné a krovinové porasty na vápnom podloží (*dôležité stanovišťa Orchideaceae)

Druhy, ktoré sú predmetom ochrany
kunka žitobruchá *Bombina variegata*, bystruška potočná *Carabus variolosus*

Navrhované menežmentové opatrenia

Extenzívne prepásanie ovcami (so stádom s veľkosťou primeranou únosnosti pasienka), Kosenie a následné odstránenie biomasy 1 x ročne, Odstraňovanie sukcesných drevín, prípadne bylín a vyhrabávanie stariny

Činnosti, ktoré môžu mať negatívny vplyv na ciele ochrany v chránenom území

Rozširovanie nepôvodných druhov rastlín (s výnimkou druhov uvedených v prílohe č. 2 a 3 vyhlášky), Rozširovanie všetkých nepôvodných druhov živočíchov, Zriadiť poľovnícke zariadenie – zvernica, Ťažba a úprava uhlia, lignitu a bituminózných hornín, Ťažba a úprava rudných surovín, Povrchové lomy vápencové, dolomitové, Lomy a Ťažba ostatného stavebného kameňa a nerudných surovín (vrátane pieskov), Ťažba keramických a žiaruvzdorných ílov, Ťažba ostatných nerastov, Ťažobné a geotermálne vrty, Výsypky, odvaly a odkaliská (haldy), Diaľnice, Vzletové dráhy, pristávacie dráhy a rolovacie dráhy letísk, Prístavy, plavebné kanály a komory, Umiestnenie vodného diela, Banské stavby a Ťažobné zariadenia, Veterné elektrárne, Tepelné, vodné, jadrové alebo iné elektrárne a energetické zariadenia, Spaľovne odpadu, Stavby na spracovanie a ukladanie jadrového odpadu, Stavby hutníckeho, chemického, farmaceutického, petrochemického, strojárkeho, stavebného, papierenského, drevospracujúceho a iného priemyslu, Sklárky odpadu, Zmena v užívaní stavby, ktorá spočíva v zvýšení alebo rozšírení výroby alebo činnosti minimálne o 20 %, ktoré by mohli ohroziť alebo životné prostredie, Farmy v ktorých sa chová viac ako 10 jedincov zvierat na komerčné účely (s výnimkou hospodárskych zvierat), Cesty I. až III. triedy, Nekryté parkoviská a odstavné plochy, Železničné, lanové a iné dráhy, Mosty, nadjazdy, tunely, nadchody a podchody na cestách I. až III. triedy, Diaľkové ropovody a plynovody, rozvody vody alebo pary, Diaľkové telekomunikačné siete a vedenia, Telekomunikačné stožiare a transformačné stanice, Diaľkové rozvody elektriny, Stožiare elektrických vedení, transformačné stanice, Nekryté športové ihriská, Športové areály, Kryté budovy pre šport, Automobilové, motocyklové a cyklistické dráhy, Skokanské mostíky, Golfové ihriská, Lyžiarske vleky, Lyžiarske zjazdové trate, Zábavné parky, Parky (prímestské, rekreačné a pod.), Zoologické a botanické záhrady, Bytové domy, Rodinné domy, Ostatné budovy na bývanie (detské domovy, študentské domovy, domovy dôchodcov a útulky pre bezdomovcov a pod.), Hotely a motely, Všetky penzióny a chaty, Kempingy, Administratívne, správne budovy súvisiace s obhospodarovaním pozemkov (napr. lesnícke a pod.), Ostatné administratívne, správne budovy nesúvisiace s obhospodarovaním pozemkov, Budovy pre maloobchod a drobné služby, Budovy pre veľkoobchod, Autoservisy, Čerpacie stanice, Dopravné a telekomunikačné budovy, Stanice (autobusové, železničné), Hangáre a depá, Garáže a kryté parkoviská nad 10 parkovacích miest, Priemyselné budovy a sklady, Priemyselné nádrže a silá, Skladovacie plochy len nad 100 m², Amfiteátre, Ostatné budovy pre kultúru a verejnú zábavu, Budovy pre školstvo a na vzdelávanie, Budovy pre výskum, Nemocnice, zdravotnícke a sociálne zariadenia, Všetky poľnohospodárske budovy a sklady, stajne a maštale, Kaplnky a kostoly, Kríže, Cintoríny, Krematóriá, Kultúrne pamiatky, ktoré nie sú bytovými budovami, technické pamiatky vrátane starých banských diel (ich rekonštrukcie, opravy), Ostatné nebytové budovy (nápravné zariadenia, kasárne a pod.), Terénne úpravy, ktorými sa podstatne mení vzhľad prostredia alebo odtokové pomery, Zmeny poľnohospodárskych objektov na obytné, Zmeny poľnohospodárskych objektov na priemyselné, Zriadenie alebo zrušenie verejných sadov, parkov, okrasných záhrad a inej zelene, ak sú spojené s terénnymi , prácami, s odstraňovaním zelene, s vybavením chodníkmi a iným spevnenými plochami, s umiestnením drobnej záhradnej architektúry a technickým prevádzok, Zmeny rekreačných objektov na obytné, Zmeny rekreačných objektov na priemyselné, Umiestnenie, výsadba a zloženie nepôvodných druhov drevín mimo ovocného sadu, vinice, chmeľnice a záhrady, bez limitu

Činnosti, ktoré môžu mať negatívny vplyv na ciele ochrany mimo chráneného územia

Rozširovanie nepôvodných druhov rastlín (s výnimkou druhov uvedených v prílohe č. 3 vyhlášky a druhov rastlín uvedených v prílohe č.2) - Rastliny ostatných kategórií, Rozširovanie nepôvodných druhov živočíchov (s výnimkou druhov uvedených v prílohe č. 3 vyhlášky) p, Ťažba a úprava uhlia, lignitu a bituminózných hornín, Ťažba a úprava rudných surovín, Ťažba a úprava povrchových surovín na kontakte s tokom pretekajúcim územím, Povrchové veľkokapacitné vápencové a dolomitové lomy, Povrchové malé vápencové a dolomitové lomy ak ide o Ťažbu odstrelom, Ťažba keramických a žiaruvzdorných ílov ak ide o vyhradené ložisko, Ťažba ostatných nerastov, Diaľnice, Vzletové dráhy, pristávacie dráhy a rolovacie dráhy letísk, Banské stavby a Ťažobné zariadenia, Tepelné, vodné, jadrové alebo iné elektrárne a energetické zariadenia, Spaľovne odpadu, Stavby na spracovanie a ukladanie jadrového odpadu, Stavby hutníckeho, chemického, farmaceutického, petrochemického, strojárkeho, stavebného, papierenského, drevospracujúceho al. iného priemyslu, Sklárky odpadu, Zmena v užívaní stavby, ktorá spočíva v podstatnom zvýšení alebo rozšírení výroby alebo činnosti, ktoré by mohli ohroziť život a zdravie ľudí alebo životné prostredie, Automobilové a motocyklové dráhy, Veľkokapacitné poľnohospodárske budovy a sklady, stajne a maštale, Terénne úpravy, ktorými sa podstatne mení vzhľad prostredia alebo odtokové pomery (15.32016, <http://www.sopsr.sk/natura/index1.php?p=&sec=5&kod=SKUEV0301>).

Názov : Brvnište

Kód územia : SKUEV0298

Kraj : BANSKOBYSTRICKÝ KRAJ

Rozloha : 74,77 ha

Správca územia : NAPANT

Katastrálne územia : Podkonice

Priechod

Biotopy, ktoré sú predmetom ochrany

9130 Bukové a jedľové kvetnaté lesy, 9150 Vápnomilné bukové lesy, 9180* Lipovo-javorové sutinové lesy

Druhy, ktoré sú predmetom ochrany



kunka žltobruchá *Bombina variegata*, podkovár malý *Rhinolophus hipposideros*, netopier veľkouchý *Myotis bechsteini*, uchaňa čierna *Barbastella barbastellus*, netopier obyčajný *Myotis myotis*, cyklámen fatranský **Cyclamen fatrense*, poniklec prostredný **Pulsatilla subslavica*

Navrhované menežmentové opatrenia

Zvyšovanie rubnej doby, Predĺžovanie obnovnej doby, Predĺženie obdobia na zalesnenie a zabezpečenie nového porastu, Jemnejšie spôsoby hospodárenia a ich formy (výberkový hosp. spôsob), Šetrné spôsoby sústreďovania drevnej hmoty (kone, lanovky, ...), Ponechávanie stromov a drevnej hmoty v porastoch (ojedinelo stojacich stromov, skupiny stromov a ležaniny), Zvyšovanie podielu prirodzenej obnovy, Zachovať alebo cielene obnoviť pôvodné druhové zloženie lesných porastov, Optimalizovať ekologické podmienky v bylinnej etáži (napr. presvetlenie znižovaním zápoja) z dôvodu chránených alebo ohrozených druhov rastlín, Usmerňovanie návštevnosti územia

Činnosti, ktoré môžu mať negatívny vplyv na ciele ochrany v chránenom území

Rozširovanie nepôvodných druhov rastlín (s výnimkou druhov uvedených v prílohe č. 2 a 3 vyhlášky), Rozširovanie všetkých nepôvodných druhov živočíchov, Zriadiť poľovnícke zariadenie – zvernica, Zriadiť rybochovné zariadenie, Ťažba a úprava uhlia, lignitu a bituminózných hornín, Ťažba a úprava rudných surovín, Povrchové lomy vápencové, dolomitové, Lomy a ťažba ostatného stavebného kameňa a nerudných surovín (vrátane pieskov), Ťažba keramických a žiaruvzdorných ílov, Ťažba ostatných nerastov, Ťažobné a geotermálne vrty, Výsypky, odvaly a odkaliská (haldy), Geol. práce s použitím technických geol. prác a geologických povrchových a podzemných diel (šachty, lomové steny...), Diaľnice, Vzletové dráhy, pristávacie dráhy a rolovacie dráhy letísk, Prístavy, plavebné kanály a komory, Umiestnenie vodného diela, Úpravne vody, miestna kanalizačná sieť a čistiarne odpadových vôd, Banské stavby a ťažobné zariadenia, Malé vodné elektrárne, Veterné elektrárne, Tepelné, vodné, jadrové alebo iné elektrárne a energetické zariadenia, Spaľovne odpadu, Stavby na spracovanie a ukladanie jadrového odpadu, Stavby hutníckeho, chemického, farmaceutického, petrochemického, strojárkeho, stavebného, papierenského, drevospracujúceho a iného priemyslu, Skládky odpadu, Zmena v užívaní stavby, ktorá spočíva v zvýšení alebo rozšírení výroby alebo činnosti minimálne o 20 %, ktoré by mohli ohroziť alebo životné prostredie, Farmy v ktorých sa chová viac ako 10 jedincov zvierat na komerčné účely (s výnimkou hospodárskych zvierat), Cesty I. až III. triedy, Nekryté parkoviská a odstavné plochy, Železničné, lanové a iné dráhy, Mosty, nadjazdy, tunely, nadchody a podchody na cestách I. až III. triedy, Diaľkové ropovody a plynovody, rozvody vody alebo pary, Diaľkové telekomunikačné siete a vedenia, Telekomunikačné stožiare a transformačné stanice, Diaľkové rozvody elektriny, Stožiare elektrických vedení, transformačné stanice, Nekryté športové ihriská Športové areály, Kryté budovy pre šport, Automobilové, motocyklové a cyklistické dráhy, Skokanské mostíky, Golfové ihriská, Lyžiarske vleky, Lyžiarske zjazdové trate, Zábavné parky, Parky (prímestské, rekreačné a pod.), Zoologické a botanické záhrady, Bytové domy, Rodinné domy, Ostatné budovy na bývanie (detské domovy, študentské domovy, domovy dôchodcov a útulky pre bezdomovcov a pod.), Hotely a motely, Všetky penzióny a chaty, Kempingy, Budovy pre maloobchod a drobné služby, Ostatné administratívne, správne budovy nesúvisiace s obhospodarovaním pozemkov, Budovy pre veľkoobchod, Autoservisy, Čerpacie stanice, Dopravné a telekomunikačné budovy, Stanice (autobusové, železničné), Hangáre a depá, Garáže a kryté parkoviská nad 10 parkovacích miest, Priemyselné budovy a sklady, Priemyselné nádrže a silá, Skladovacie plochy len nad 100 m², Amfiteátre, Ostatné budovy pre kultúru a verejnú zábavu, Budovy pre školstvo a na vzdelávanie, Budovy pre výskum, Nemocnice, zdravotnícke a sociálne zariadenia, Všetky poľnohospodárske budovy a sklady, stajne a maštale, Kaplnky a kostoly, Kríže, Cintoríny, Krematóriá, Ostatné nebytové budovy (nápravné zariadenia, kasárne a pod.), Terénne úpravy, ktorými sa podstatne mení vzhľad prostredia alebo odtokové pomery, Zmeny rekreačných objektov na obytné, Zmeny rekreačných objektov na priemyselné, Zmeny rekreačných objektov na poľnohospodárske, Zmeny poľnohospodárskych objektov na rekreačné (napr. senníky na chaty a pod.), Zmeny poľnohospodárskych objektov na obytné, Zmeny poľnohospodárskych objektov na priemyselné, Zmeny obytných objektov na priemyselné, Zriadenie alebo zrušenie verejných sádov, parkov, okrasných záhrad a inej zelene, ak sú spojené s terénnymi prácami, s odstraňovaním zelene, s vybavením chodníkmi a iným spevnenými plochami, s umiestnením drobnej záhradnej architektúry a technickým prevádzok, Umiestnenie, výsadba a zloženie nepôvodných druhov drevín mimo ovocného sadu, vinice, chmeľnice a záhrady, bez limitu.

Činnosti, ktoré môžu mať negatívny vplyv na ciele ochrany mimo chráneného územia

Rozširovanie nepôvodných druhov rastlín (s výnimkou druhov uvedených v prílohe č. 3 vyhlášky a druhov rastlín uvedených v prílohe č.2) - Rastliny ostatných kategórií, Zriadiť poľovnícke zariadenie – zvernica, Ťažba a úprava uhlia, lignitu a bituminózných hornín, Ťažba a úprava rudných surovín, Ťažba a úprava rudných surovín na kontakte s tokom pretekajúcim územím, Povrchové veľkokapacitné vápencové a dolomitové lomy, Povrchové malé vápencové a dolomitové lomy ak ide o ťažbu odstrelom, Ťažba keramických a žiaruvzdorných ílov ak ide o vyhradené ložisko, Ťažobné vrty na geotermálne vody v prípade ich vypúšťania do toku nad územím, Ostatné ťažobné vrty s používaním výplachu ak sú vypúšťané do toku nad územím, Diaľnice, Vzletové dráhy, pristávacie dráhy a rolovacie dráhy letísk, Banské stavby a ťažobné zariadenia, Tepelné, vodné, jadrové alebo iné elektrárne a energetické zariadenia, Spaľovne odpadu, Stavby na spracovanie a ukladanie jadrového odpadu, Stavby hutníckeho, chemického, farmaceutického, petrochemického, strojárkeho, stavebného, papierenského, drevospracujúceho al. iného priemyslu, Skládky odpadu, Zmena v užívaní stavby, ktorá spočíva v podstatnom zvýšení alebo rozšírení výroby alebo činnosti, ktoré by mohli ohroziť život a zdravie ľudí alebo životné prostredie, Automobilové a motocyklové dráhy, Veľkokapacitné poľnohospodárske budovy a sklady, stajne a maštale, Terénne úpravy, ktorými sa podstatne mení vzhľad prostredia alebo odtokové pomery (15.32016, <http://www.sopsr.sk/natura/index>).

Starostlivosť o územie

Územným plánovaním sa sústavne a komplexne rieši priestorové usporiadanie a funkčné využívanie územia, určujú sa zásady, navrhuje sa vecná a časová koordinácia činností ovplyvňujúcich životné prostredie, ekologickú stabilitu, kultúrno - historické hodnoty územia, územný rozvoj a tvorbu krajiny v súlade s princípmi trvalo udržateľného rozvoja. Územné plánovanie je v súčasnosti upravené zákonom č. 50/1976 Zb. o územnom plánovaní a stavebnom poriadku v znení neskorších predpisov. Územno - plánovacia dokumentácia je základným nástrojom územného rozvoja a starostlivosti o životné prostredie v obci. Základným nástrojom územného plánovania je územný plán obce. Územný plán



obce je výsledok formálneho plánovania a je územnoplánovacím dokumentom v zmysle zákona č.50/1976 Zb. (zákon o územnom plánovaní a stavebnom poriadku v znení neskorších predpisov) a v zmysle vyhlášky č.84/1976 Zb. (o územnoplánovacích podkladoch a územnoplánovacej dokumentácii) v znení neskorších predpisov. V súčasnosti obec Priechod má spracovaný územný plán z roku 2015 so zmenami a doplnkami č.4. Územný plán zóny Priechod (ďalej "ÚPNZ") bol vypracovaný podľa vtedy platných predpisov ako územnoplánovacia dokumentácia malého sídelného útvaru na úrovni zóny. V súčasnosti plní funkciu územného plánu obce. Schválený bol uznesením bývalej Rady Okresného národného výboru Banská Bystrica č. 206/1983 zo dňa 25.11.1983. Doplnok k ÚPN zóny Priechod bol schválený uznesením Obecného zastupiteľstva v Priechode č. 21/2001 zo dňa 27.11.2001. Doplnok č. 3 bol schválený uznesením Obecného zastupiteľstva v Priechode č. 28/2011 zo dňa 16.03.2011. Hlavným cieľom riešenia Zmien a doplnkov č. 4 Územného plánu zóny Priechod (ďalej „ZaD č. 4“) je doplnenie funkčných plôch bývania v severnej časti obce a vyznačenie pôvodne navrhovaného parkoviska na parcele KN-C č. 346, ktoré bolo zmenou a doplnkom č. 2 zrušené (Územný plán zóny Priechod, Zmeny a doplnky č. 4, 2015, s.4).

Ochrana ovzdušia

Na ochranu ovzdušia v obci pred potenciálnymi a reálnymi zdrojmi znečistenia slúži zákon č. 478/2002 Z. z. o ochrane ovzdušia v znení neskorších predpisov (platný v roku 2009, od 1.6.2010 účinný zákon č. 137/2010 Z.z o ovzduší). Upravuje práva a povinnosti právnických a fyzických osôb pri ochrane ovzdušia pred vnášaním znečisťujúcich látok ľudskou činnosťou a spôsobom obmedzenia následkov znečisťovania. V zákone sú definované znečisťujúce látky, zdroje znečisťovania, povinnosti právnických a fyzických osôb ako aj prevádzkovateľov zdrojov znečistenia ovzdušia, poplatky a pokuty za znečisťovanie ovzdušia. Definované sú veľké zdroje znečistenia ovzdušia ako technologické celky so súhrnným tepelným výkonom 50 MW alebo vyšším. V samotnom sídle sa výroba výrazne znečisťujúca ovzdušie nenachádza. Najviac znečisťujúcich zdrojov sa nachádza v krajskom meste B.Bystrica, ale aj v obci Slovenská Ľupča.

K znečisteniu ovzdušia v obci negatívne prispieva lokálne vykurovanie tepným palivom v zimnom období.

Produkcia v t na km2 podľa územie, chemická zlúčenina a rok											
Okres B.Bystrica	2003	2004	2005	2006	2007	2008	2009	2010	2011	2012	2013
Tuhé emisie	0,57	0,61	0,76	0,67	0,67	0,67	0,66	0,64	0,68	0,73	0,70
Oxid siričitý	0,22	0,18	0,17	0,15	0,10	0,10	0,08	0,08	0,08	0,16	0,16
Oxid dusíka	0,44	0,41	0,43	0,39	0,43	0,45	0,42	0,44	0,48	0,54	0,51
Oxid uhoľnatý	0,98	0,98	1,16	1,13	1,04	1,06	0,98	0,99	1,09	1,08	1,01
<i>Tuhé emisie SR</i>	<i>0,85</i>	<i>0,85</i>	<i>1,02</i>	<i>0,88</i>	<i>0,71</i>	<i>0,70</i>	<i>0,69</i>	<i>0,67</i>	<i>0,71</i>	<i>0,72</i>	<i>0,63</i>
<i>Oxid siričitý SR</i>	<i>2,15</i>	<i>1,96</i>	<i>1,81</i>	<i>1,78</i>	<i>1,43</i>	<i>1,41</i>	<i>1,30</i>	<i>1,41</i>	<i>1,39</i>	<i>1,19</i>	<i>1,05</i>
<i>Oxid dusíka SR</i>	<i>1,19</i>	<i>1,16</i>	<i>1,14</i>	<i>1,06</i>	<i>0,96</i>	<i>0,94</i>	<i>0,87</i>	<i>0,88</i>	<i>0,88</i>	<i>0,81</i>	<i>0,75</i>
<i>Oxid uhoľnatý SR</i>	<i>3,76</i>	<i>3,87</i>	<i>3,70</i>	<i>3,94</i>	<i>3,74</i>	<i>3,64</i>	<i>3,00</i>	<i>3,38</i>	<i>3,65</i>	<i>3,56</i>	<i>3,36</i>

Zdroj: <http://px-web.statistics.sk/PXWebSlovak/>

Do ovzdušia sa z riešeného územia dostávajú: toxické oxidy dusíka (NOX), ktoré spôsobujú ochorenia dýchacích ciest, cyanózu srdca, majú aj karcinogénne účinky, toxický oxid siričitý (CO₂), ktorý narúša krvotvorbu, dráždi sliznice a oči, spôsobuje chronické ochorenia dýchacích ciest, popolčky, ktoré zasahujú predovšetkým dýchacie cesty, pri niektorých druhoch popolčiek je zasiahnuté aj srdce a imunitný aparát (karcinogénne účinky), polietavý prach prevažne zo sekundárnej prašnosti spôsobuje ochorenia dýchacích ciest, rozľahlé plochy porastené burinnými spoločnosťami sú jedným zo zdrojov alergických ochorení slizníc. Ako už ale bolo spomenuté, oproti ostatným regiónom Slovenska je okres B.Bystrica jeden z menej znečistených regiónov. Ako prezentuje nasledujúca tabuľka, k nárastu dochádza v prípade produkcie tuhých látok, oxidov dusíka a oxidu uhoľnatého, ktoré sú pravdepodobne produkované ako externé vplyvy priemyselnej výroby, dopravy a zásobovania teplom v zimnom období (prechod na pevné palivá v dôsledku vysokých cien elektrickej energie).

Produkcia v t podľa územie, chemická zlúčenina a rok											
Okres B.Bystrica	2003	2004	2005	2006	2007	2008	2009	2010	2011	2012	2013
Tuhé emisie	464,8	497,0	615,0	550,3	539,5	539,0	537,5	516,1	552,8	591,0	564,3
Oxid siričitý	176,0	145,0	136,0	126,3	78,0	79,0	62,9	67,7	60,8	130,9	131,0



Oxid dusíka	358,7	331,0	350,0	319,6	348,0	364,0	338,3	354,1	388,7	440,3	409,2
Oxid uhoľnatý	791,7	795,0	937,0	921,2	841,3	858,0	794,2	804,6	878,3	874,8	817,3

Zdroj: <http://px-web.statistics.sk/PXWebSlovak/>

Vplyvom nepriaznivej klimageografickej polohy sa exhaláty hlavne v jesennom a zimnom období koncentrujú v prízemnej vrstve ovzdušia. Naopak koncentrácie polietavého prachu sa zvyšujú pri normálnych klimatických situáciách a to už pri najmenších rýchlostiach vetra.

Hlukové pomery z dopravy

V zmysle Nariadenia vlády SR č. 40/2002 Z. z. o ochrane zdravia pred hlukom a vibráciami najvyššie prípustné hodnoty hluku z dopravy vo vonkajších priestoroch v obytnom území ciest I. a II. triedy, zberných mestských komunikácií a hlavných železničných ťahov sú povolené pre deň LA eq,p = 60 dB a v noci LA eq,p = 50 dB. Zdrojom hluku je doprava po ceste III/2418, ktorá vedie zastavaným územím obce. Intenzita hluku z prípadných nových výrobných aktivít musí byť v súlade s prípustnými hodnotami, ktoré upravujú podrobnejšie legislatívne predpisy a normy.

Odpadové hospodárstvo

Základným právnym predpisom pri predchádzaní vzniku odpadov a pri nakladaní s odpadmi je zákon NR SR č. 223/2001 Z. z. o odpadoch a o zmene a doplnení niektorých zákonov, ktorý nadobudol účinnosť 1. júla 2001. Jedným zo základných nástrojov stratégie hospodárenia s odpadmi je vypracovanie „Programov odpadového hospodárstva“. Program odpadového hospodárstva Slovenskej republiky vypracováva Ministerstvo životného prostredia a následne samosprávny kraj, obec a pôvodca odpadu. Obsah Programu odpadového hospodárstva obce na roky 2011 - 2015 je zostavený podľa požiadaviek § 2 až § 5 vyhlášky MŽP SR č. 310/2013 Z.z., ktorou sa vykonávajú niektoré ustanovenia zákona o odpadoch a zároveň zohľadňuje POH SR a POH Banskobystrického kraja. Ciele a opatrenia POH SR a POH Banskobystrického kraja 2011 - 2015, ktoré sa budú realizovať obcou, právnickými a fyzickými osobami sú preto rozpracované v záväznej časti POH obce Priechod na roky 2011 – 2015. Odpadové hospodárstvo zahŕňa všetky činnosti zamerané na predchádzanie a obmedzovanie vzniku odpadov, znižovanie ich nebezpečnosti pre životné prostredie, ako aj na nakladanie s odpadmi v súlade s platnými zákonmi. Nakladanie s odpadmi je definované ako zber odpadov, preprava odpadov, zhodnocovanie odpadov a zneškodňovanie odpadov vrátane starostlivosti o miesto zneškodňovania.

Štatistické ukazovatele v oblasti nakladania s komunálnym odpadom prezentuje nasledujúca tabuľka.

Relatívne ukazovatele z oblasti nakladania s komunálnym odpadom v regióne

	2003	2004	2005	2006	2007	2008	2009	2010	2011	2012	2013
Mn. komun. odpadu (kg/obyv.)	283,49	221,98	257,35	248,37	247,88	271,72	261,70	270,83	267,69	274,92	260,83
Mn. zhodn. kom. odp. (kg/obyv.)	14,59	8,82	5,09	3,04	8,38	9,19	24,51	37,73	36,14	51,10	40,74
Mn. znešk. kom. odp. (kg/obyv.)	268,90	213,16	232,78	222,90	219,87	236,97	229,95	232,47	224,34	223,75	192,23
% zhodnoc. kom. odpadu	5,15	3,97	1,98	1,22	3,38	3,38	9,37	13,93	13,50	18,59	15,62
% zhodn. kom. odp. komp. (%)	65,64	57,81	21,71	39,62	37,76	31,06	53,94	42,00	36,69	50,83	20,69
% zh. kom. odp. ako druhot. s.	25,20	32,48	28,74	52,98	53,67	65,84	39,37	44,58	48,53	47,41	53,92

Zdroj: <http://px-web.statistics.sk/PXWebSlovak/>

Separovaný zber využiteľných zložiek komunálneho odpadu je v súčasnosti organizovaný v rôznych formách, separované zložky budú využité ako druhotné suroviny. Likvidáciu komunálneho odpadu sa odporúča riešiť v súlade so širšími vzťahmi v kraji v návaznosti na zákon o odpadoch. V súčasnosti sa v riešenom území nenachádzajú rozsahom väčšie divoké skládky, je však nutné jednoduchou formou upozorňovať obyvateľov obce na likvidáciu odpadu formou jeho triedenia. V prípade separácie rozšíri aktivity o viaceré komodity.

Pôda

Medzi hlavné negatívne faktory, ktoré ovplyvňujú pôdnu produkciu a jej environmentálne funkcie patria najmä zhutňovanie a acidifikácia pôd, neuvážené rekultivácie pôd, neúmerne meliorácie, nadmerná chemizácia, stále sa zvyšujúca erózia, zosuvy, divoké skládky a emisno – imisná kontaminácia pôd. Kontaminácia pôd prichádza do úvahy pozdĺž cesty III/2418, v poľnohospodárstve



a v lesnom hospodárstve pri manipulácii s ropnými produktami, hnojivami, pesticídmi. Kontaminácia pôd vplyvom dopravy sa rieši na celoštátnej úrovni zavedením bezolovnatých benzínov a katalyzátorov. Manipuláciu s rizikóvymi látkami upravujú rôzne predpisy.

Správa povodí

Právna starostlivosť o vodu je vymedzená v zákone č. 364/2004 Z.z. o vodách a o zmene a doplnení zákona Slovenskej národnej rady č. 372/1990 Zb. o priestupkoch v znení neskorších predpisov (vodný zákon) v znení zákona č. 587/2004 Z. z. Tento zákon vytvára podmienky na všestrannú ochranu povrchových vôd a podzemných vôd vrátane vodných ekosystémov a od vôd priamo závislých krajinných ekosystémov, na zlepšenie stavu povrchových vôd a na ich účelné a hospodárne využívanie. Pre ochranu podzemných a povrchových vôd je potrebné: revitalizovať korytá a brehy miestnych potokov, v rámci odvádzania dažďových vôd realizovať opatrenia na zadržanie povrchového odtoku v území tak, aby odtok z daného územia do recipientu nebol zvýšený voči stavu pred realizáciou navrhovanej zástavby a aby nebola zhoršená kvalita vody v recipiente (retencia dažďovej vody a jej využitie v území, prečistenie, infiltrácia dažďových vôd a pod..), rešpektovať a zachovať zdroje pitnej vody nachádzajúce sa na území obce, pravidelná kontrola stavu stavebných konštrukcií poľných hnojísk a likvidácia čiernych skládok komunálneho odpadu.

2.6. OBYVATEĽSTVO

Podkapitola obyvateľstvo prezentuje vývoj, štruktúru a predpokladaný vývoj do budúcnosti v oblasti ľudských zdrojov. Podrobná analýza je nevyhnutná na ciele plánovanie verejných služieb, ako aj komplexnej infraštruktúry. Nasledujúca tabuľka prezentuje počet obyvateľov bývajúcich v obci Priechod k roku sčítania obyvateľov.

Bývajúce obyvateľstvo v obci Priechod (rok 2011 – SOBD 2011)							
	spolu	ženy	0-14	66+	15-65		
obec Priechod	893	461	103	105	685		

Zdroj: Štatistický úrad SR, SOBD 2011,

V roku 2011 žilo v obci celkovo 893 obyvateľov, pričom žien bolo 461. Najväčšiu skupinu tvorili obyvatelia od 15 do 65 rokov. Nasledujúca tabuľka prezentuje štruktúru obyvateľstva obce Priechod podľa vierovyznania v roku 2011. Obec je podľa kritéria vierovyznania homogénna s 1 dominantným vierovyznaním. Najväčšia časť obyvateľov sa hlásila k rímskokatolíckemu vierovyznaniu (79,19 %). Pri 7,71 % nebolo zistené vierovyznanie. Bez vyznania bolo 7,82 % obyvateľov.

Bývajúce obyvateľstvo podľa náboženského vyznania			
Ukazovateľ	SODB 2011	%	
Rímskokatolícke	719	79,19	
Gréckokatolícka cirkev	3	0,33	
Evanjelické	27	2,97	
nezistené	70	7,71	
Náboženská spoločnosť Jehovovi svedkovia	2	0,22	
Ústredný zväz židovských náboženských obcí	1	0,11	
bez vyznania	71	7,82	

Zdroj: Štatistický úrad SR, SOBD 2011,

Z hľadiska národnostnej štruktúry sa väčšina obyvateľov hlási k slovenskej národnosti – 92,51 %, maďarská národnosť bola zastúpená 0,44 %. Pri 5,40 % nebola zistená národnosť.

Bývajúce obyvateľstvo podľa národnosti			
Ukazovateľ	SODB 2011	%	
Slovenská	840	92,51	
nezistená	49	5,40	
Maďarská	4	0,44	

Zdroj: www.statistics.sk

Demografia



Pre demografický vývoj je vo všeobecnosti charakteristický znižujúci sa prirodzený prírastok obyvateľstva a starnutie populácie. V prípade obce Priechod bol zaznamenaný nárast, a od roku 2011 nerovnomerný vývoj počtu obyvateľov.

Stav obyvateľstva ku koncu obdobia (k 31.12.)											
Obec Priechod	2005	2006	2007	2008	2009	2010	2011	2012	2013	2014	2015
k 1.1.	927	915	926	932	938	918	891	895	909	908	917
k 30.6.	927	933	926	936	923	927	893	902	909	913	918
k 31.12	915	926	932	938	918	926	895	909	908	917	918
muži	452	452	448	451	450	455	435	436	438	440	441
ženy	475	481	478	485	473	472	459	467	471	473	477
Index	-	1,012	1,006	1,006	0,979	1,009	0,967	1,016	0,999	1,010	1,001
Priemer Ix											1,000

Zdroj: 20.3.2016, DataCubes, 2016

Počas sledovaného obdobia v priemere počet obyvateľov vzrástol o 3 obyvateľov (v priemere). Priemerný index dosiahol hodnotu 1,000, čo predstavuje stagnáciu. K najvyššiemu nárastu došlo v roku 2012, kedy stúpol počet obyvateľov o 14 osôb. Roky s najvyšším poklesom obyvateľstva patrili 2009 a 2011, kedy klesol počet obyvateľov o 31 a 20.

Prirodzený prírastok obyvateľstva

Nasledujúca tabuľka prezentuje prirodzený prírastok/úbytok obyvateľstva v okrese, ako aj prirodzený prírastok v obci Priechod.

Prirodzený prírastok											
Obec Priechod	2005	2006	2007	2008	2009	2010	2011	2012	2013	2014	2015
okr. B. Bystrica HMPP	-1,45	-1,6	-0,02	0,14	1,12	0,69	0,58	0,09	0,22	-0,09	-0,01
prirodzený prírastok	-8	-6	0	-2	-7	-5	-3	-3	0	-4	0
hrubá miera pr. prírod.	-8,63	-6,43	0	-2,14	-7,58	-5,39	-3,36	-3,33	0	-4,38	0

Zdroj: 20.3.2016, DataCubes, 2016

Vývoj ukazovateľa hrubej miery prirodzeného prírastku obyvateľstva v okrese v sledovanom období vykazuje pozitívny trend. Počet živonarodených neprekračuje v obci počet zomrelých obyvateľov v žiadnom roku. V rokoch 2007, 2013 a 2015 bola vyrovnaná bilancia. Najvyšší prirodzený úbytok bol zaznamenaný v rokoch 2005 a 2009.

Nasledujúca tabuľka prezentuje počet živonarodených (hrubá miera) v okrese a vývoj počtu narodených za obec Priechod. V medziročnom porovnaní možno sledovať stabilný trend, aj napriek zlej ekonomickej situácii začínajúcich rodín a s tým súvisiacim problematickým zabezpečením základných životných potrieb – bývanie. Rastový trend v okrese bol evidovaný do roku 2010, kedy hrubá miera dosiahla 9,87. Do roku 2015 klesol tento počet na 9,23. V súčasnosti je v obci pôrodnosť stabilizovaná, ale bez možnosti identifikovania trendu. Najviac narodených bolo v roku 2007, 2010 a 2013 – 10 živonarodených.

Počet živonarodených											
Obec Priechod	2005	2006	2007	2008	2009	2010	2011	2012	2013	2014	2015
okr. B. Bystrica HM	8,36	7,81	9,08	8,93	9,97	9,87	9,83	9,04	8,95	9,06	9,23
narodení	4	4	9	7	4	9	6	7	10	6	9
živonarodení	4	4	9	7	4	9	6	7	10	6	9
hrubá miera živorod.	4,31	4,29	9,72	7,48	4,33	9,71	6,72	7,76	11,01	6,58	9,81

Zdroj: 20.3.2016, DataCubes, 2016

Štatistika počtu potratov v okrese vykazuje podobné tendencie, ako v prípade obecnej štatistiky. V priebehu sledovaného obdobia nie je možné identifikovať trend. Potrat sa v obci vyskytol náhodne, najviac v roku 2008 a 2011.

Počet potratov											
Obec Priechod	2005	2006	2007	2008	2009	2010	2011	2012	2013	2014	2015
okr. B. Bystrica HM	4	3,65	2,86	2,73	3,02	2,79	3,01	3,24	3,1	2,85	2,9



potratovosť	2	2	1	3	2	0	3	0	1	1	1
hrubá miera potratovosti	2,16	2,14	1,08	3,21	2,17	0	3,36	0	1,1	1,1	1,09
index potratovosti	50	50	11,11	42,86	50	0	50	0	10	16,67	11,11
ukončené tehotenstvá	6	6	10	10	6	9	9	7	11	7	10
hrubá miera uk. tehot.	6,47	6,43	10,8	10,68	6,5	9,71	10,08	7,76	12,11	7,67	10,9

Zdroj: 20.3.2016, DataCubes, 2016

Počet zomretých v okrese vykazuje stabilný trend s miernym trendom poklesu. Počet kolíše okolo 9,13 na 1000 obyvateľov. Najvyšší počet bol zaznamenaný v roku 2005. V prípade obce Priechod je problematické určenie trendu. Kým v roku 2004 bolo evidovaných 12 zomretých, do roku 2015 klesol ich počet na 9. V roku 2010 došlo k nárastu na 14 obyvateľov. Najviac zomretých bolo evidovaných práve v tomto roku.

Počet zomretých											
Obec Priechod	2005	2006	2007	2008	2009	2010	2011	2012	2013	2014	2015
okr. B. Bystrica HM	9,81	9,42	9,1	8,78	8,85	9,17	9,25	8,95	8,74	9,15	9,24
zomretí	12	10	9	9	11	14	9	10	10	10	9
hrubá miera úmrtnosti	12,94	10,72	9,72	9,62	11,92	15,1	10,08	11,09	11,01	10,96	9,81

Zdroj: 20.3.2016, DataCubes, 2016

Migrácia obyvateľstva

Migrácia obyvateľstva t.j. rozdiel medzi prisťahovanými a vystáňovanými obyvateľmi vykazuje pozitívny aj negatívny vývoj. Rozhodujúci podiel na migrácii obyvateľstva v obci pripadá na občanov v produktívnom veku. V sledovanom období vykazoval migračný prírastok okresu negatívny trend vo všetkých rokoch sledovaného obdobia.

Saldo sťahovania											
Obec Priechod	2005	2006	2007	2008	2009	2010	2011	2012	2013	2014	2015
okr. B. Bystrica HM	-0,65	-0,23	0,01	-0,81	-0,48	-0,24	-0,99	-0,38	-0,54	-0,76	-0,87
migračné saldo	-4	17	6	8	-13	13	7	17	-1	13	1
hr. miera migr. salda	-4,31	18,22	6,48	8,55	-14,08	14,02	7,84	18,85	-1,1	14,25	1,09

Zdroj: 20.3.2016, DataCubes, 2016

Najväčší migračný úbytok obyvateľstva v obci bol zaznamenaný v roku 2009 a to – 13 osôb. Nasledujúca tabuľka prezentuje absolútne hodnoty migrujúcich za obec Priechod. Najvyšší počet obyvateľov migruje mimo územia. Malá časť obyvateľov sa vystáňovala mimo hraníc SR.

Migrácia obyvateľstva											
Obec Priechod	2005	2006	2007	2008	2009	2010	2011	2012	2013	2014	2015
prisťahovaní	11	23	21	20	4	21	14	23	7	22	12
vystáňovaní	15	6	15	12	17	8	7	6	8	9	11

Zdroj: 20.3.2016, DataCubes, 2016

V sledovanom období postupne počet vystáňovaných klesá. Stúpajúca tendencia bola zaznamenaná hlavne v roku 2007 a 2009. V roku 2015 počet vystáňovaných stúpol na hodnotu 11. Najväčší počet prisťahovaných bol zaznamenaný v roku 2006 a 2012, kedy sa do obce prisťahovalo 23 obyvateľov.

Celkový prírastok

Nasledujúca tabuľka prezentuje vývoj celkového prírastku na 1000 obyvateľov v okrese, ktorý je súčtom prirodzeného a migračného prírastku a absolútne hodnoty za obec. Celkový prírastok vykázal v okrese kladnú hodnotu len v roku 2009 a 2010.

Celkový prírastok (- úbytok)											
Obec Priechod	2005	2006	2007	2008	2009	2010	2011	2012	2013	2014	2015
okr. B. Bystrica HM	-2,09	-1,83	-0,01	-0,67	0,64	0,45	-0,41	-0,29	-0,32	-0,85	-0,88



celkový prírastok	-12	11	6	6	-20	8	4	14	-1	9	1
hrubá miera celk. pr.	-12,94	11,79	6,48	6,41	-21,67	8,63	4,48	15,52	-1,1	9,86	1,09

Zdroj: 20.3.2016, DataCubes, 2016

Celkový prírastok v obci vykazuje nerovnomerný trend. K najvyššiemu prírastku došlo v roku 2012, kedy počet obyvateľov dosiahol hodnotu 14.

Počet sobášov a rozvodov

Nasledujúce tabuľky prezentujú vývoj počtu sobášov a rozvodov v okrese a sobášnosť a rozvodovosť v obci Priechod. Rovnako, ako v prípade predchádzajúcich štatistík, je aj v tomto prípade problematické identifikovanie trendu. Na 1000 obyvateľov v okrese roku 2005 pripadalo 4,68. Do roku 2015 mierne stúpol počet na 5,21.

Počet sobášov											
Obec Priechod	2005	2006	2007	2008	2009	2010	2011	2012	2013	2014	2015
okr. B. Bystrica HM	4,68	4,51	5,17	5,39	4,67	4,69	4,68	4,53	4,75	4,74	5,21
sobášnosť	8	5	2	2	2	2	2	7	1	6	4
hrubá miera sobášnosti	8,63	5,36	2,16	2,14	2,17	2,16	2,24	7,76	1,1	6,58	4,36

Zdroj: 20.3.2016, DataCubes, 2016

V porovnaní s regionálnou štatistikou je sobášnosť v obci nižšia, ako v prípade okresu. Najviac sobášov bolo v obci evidovaných v roku 2008. V prípade rozvodovosti boli hodnoty odlišné. Vo všeobecnosti však možno povedať, že počet rozvodov sa vyvíja náhodne, ale v každom roku sledovaného obdobia.

Počet rozvodov											
Obec Priechod	2005	2006	2007	2008	2009	2010	2011	2012	2013	2014	2015
okr. B. Bystrica HM	2,8	3,23	2,87	2,72	2,39	2,29	2,29	2,47	2,11	2,06	1,88
rozvodovosť	1	1	1	4	1	1	1	1	3	1	1
hrubá miera roz.	1,08	1,07	1,08	4,27	1,08	1,08	1,12	1,11	3,3	1,1	1,09
index rozvodovosti	12,5	20	50	200	50	50	50	14,29	300	16,67	25

Zdroj: 20.3.2016, DataCubes, 2016

Hustota obyvateľov

Nasledujúca tabuľka prezentuje hustotu obyvateľov na km². Hustota obyvateľstva v obci je hlboko pod úrovňou Slovenska a okresu. Z dlhodobého hľadiska dochádza v obci k poklesu hustoty obyvateľstva. V roku 2005 dosiahla hustota hodnotu 82,69 a do roku 2015 klesla na hodnotu 81,84.

Hustota obyvateľov na km2 k 31.12. podľa územie a rok											
Obec Priechod	2005	2006	2007	2008	2009	2010	2011	2012	2013	2014	2015
SR	109,87	109,95	110,08	110,26	110,5	110,75	110,09	110,28	110,4	110,51	110,61
okr. B. Bystrica	137,43	137,24	137,16	137	137,09	137,08	137,38	137,34	137,29	137,21	137,1
Obec Priechod	82,69	83,22	82,6	83,49	82,33	82,69	79,65	80,46	81,03	81,39	81,84

Zdroj: 20.3.2016, DataCubes, 2016

Veková štruktúra obyvateľstva obce

Nasledujúca tabuľka predstavuje vývoj počtu obyvateľov podľa 5 ročných vekových skupín.

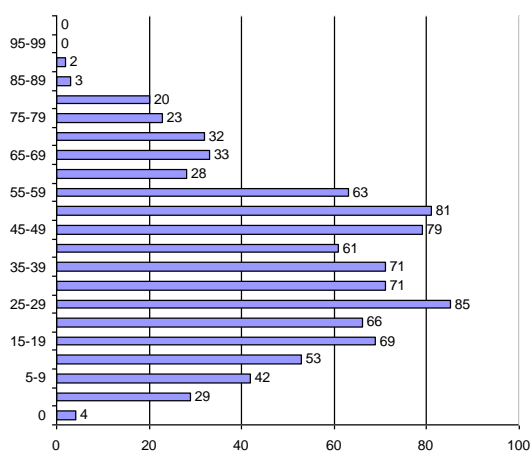
Počet obyvateľov ku koncu obdobia (31.12.)											
	2005	2006	2007	2008	2009	2010	2011	2012	2013	2014	2015
Spolu	915	926	932	938	918	926	895	909	908	917	918
0	4	4	8	8	4	9	6	8	11	6	8
1-4	29	24	20	21	20	22	28	27	28	37	35
5-9	42	41	38	38	34	32	23	27	29	31	34
10-14	53	50	52	49	46	49	45	42	40	32	31
15-19	69	63	65	65	57	53	51	51	48	53	50
20-24	66	75	75	75	73	67	61	64	64	57	55
25-29	85	83	78	72	71	68	69	71	74	70	67



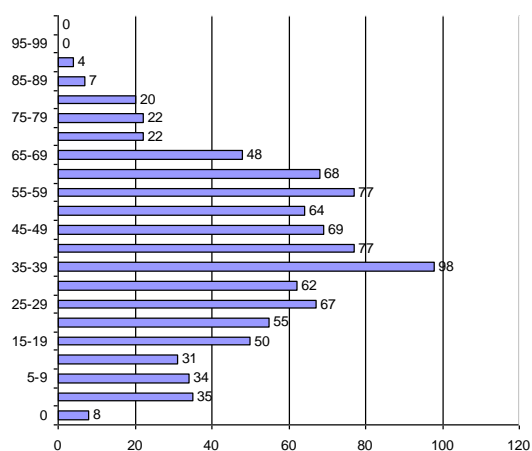
30-34	71	75	75	79	81	87	83	74	64	69	62
35-39	71	74	78	73	76	78	76	83	84	89	98
40-44	61	67	73	80	72	75	75	80	74	80	77
45-49	79	74	68	66	61	62	67	70	75	65	69
50-54	81	86	88	86	86	80	72	67	66	64	64
55-59	63	59	57	61	68	78	78	82	75	81	77
60-64	28	40	40	48	56	59	51	52	59	62	68
65-69	33	29	37	36	33	26	33	34	41	47	48
70-74	32	31	26	25	26	29	25	28	25	28	22
75-79	23	24	25	30	27	26	22	16	19	16	22
80-84	20	19	21	17	16	13	16	19	19	19	20
85-89	3	6	7	8	9	11	11	11	11	9	7
90-94	2	2	1	0	1	1	2	2	2	2	4
95-99	0	0	0	1	1	1	1	1	0	0	0
100+	0	0	0	0	0	0	0	0	0	0	0

Zdroj: 20.3.2016, DataCubes, 2016

2005



2015



K najvyššiemu nárastu došlo vo vekových skupinách od 35 - 39. Sledovanie jednotlivých vekových skupín je dôležité z hľadiska formovania ponuky služieb a formovania infraštruktúry v obci Priechod.

Prognózy

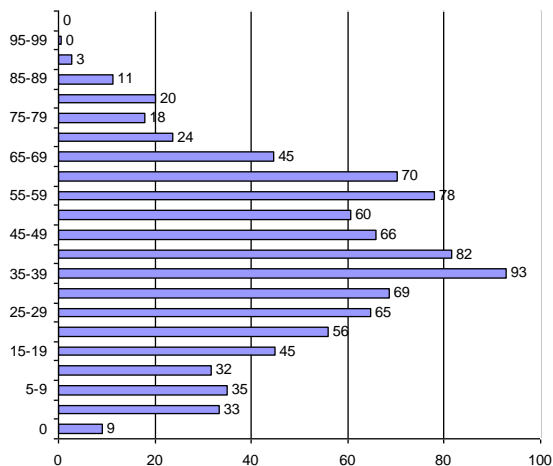
V prípade, že sa doterajší trend zachová, v nasledujúcich 11 rokoch by malo dôjsť k nárastu počtu obyvateľov. Do roku 2026 by mal počet obyvateľov stúpnuť na 927.

Počet obyvateľov ku koncu obdobia (31.12.)											
	2016	2017	2018	2019	2020	2021	2022	2023	2024	2025	2026
Spolu	913	914	915	917	921	921	924	924	925	926	927
0-4	9	9	10	10	10	11	11	12	12	12	13
5-9	33	34	36	37	38	39	40	41	42	44	45
10-14	35	37	39	40	42	43	45	47	48	50	51
15-19	32	30	28	27	27	26	26	25	24	23	22
20-24	45	43	41	39	37	35	33	31	29	27	25
25-29	56	54	52	51	49	47	45	44	42	40	38
30-34	65	63	62	61	59	58	56	55	53	52	50
35-39	69	68	67	66	65	64	63	62	61	60	59
40-44	93	95	97	99	101	103	105	108	110	112	114
45-49	82	83	84	85	87	88	89	90	92	93	94
50-54	66	65	65	65	64	64	63	63	62	62	61
55-59	60	58	55	53	50	47	45	42	39	37	34
60-64	78	80	81	83	85	87	88	90	92	93	95
65-69	70	73	76	80	83	85	87	89	91	93	95
70-74	45	46	47	49	50	52	53	54	56	57	59
75-79	24	23	23	22	22	21	20	20	19	19	18

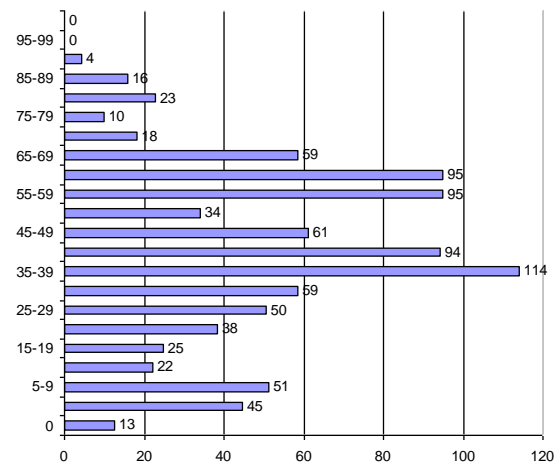


80-84	18	17	16	16	15	14	13	12	12	11	10
85-89	20	20	21	21	21	21	22	22	22	23	23
90-94	11	12	12	13	13	14	14	15	15	16	16
95-99	3	3	3	3	3	4	4	4	4	4	4
100+	0	0	0	0	0	0	0	0	0	0	0

2016



2026



Ďalšie demografické charakteristiky

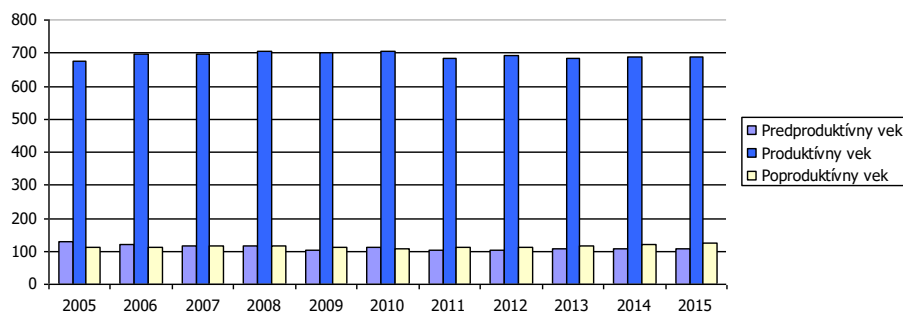
Nasledujúce tabuľky prezentujú vývoj počtu obyvateľov a predpokladaný vývoj podľa hlavných vekových skupín. Najväčší podiel pripadá na obyvateľov v produktívnom veku, najmenší podiel na obyvateľov v predproduktívnom veku. V skupine v poproduktívnom veku bol zaznamenaný mierny nárast. Za 11 ročné obdobie stúpol počet obyvateľov o 10 osôb. V skupine v produktívnom veku bol zaznamenaný nárast o 1,92 %. Počet obyvateľov v predproduktívnom veku zaznamenal pokles do roku 2015 o 20 obyvateľov.

Obyvateľstvo podľa štruktúry základných vekových skupín

	2005	2006	2007	2008	2009	2010	2011	2012	2013	2014	2015
Predproduktívny vek	128	119	118	116	104	112	102	104	108	106	108
Produktívny vek	674	696	697	705	701	707	683	694	683	690	687
Poproduktívny vek	113	111	117	117	113	107	110	111	117	121	123

Zdroj: 20.3.2016, DataCubes, 2016

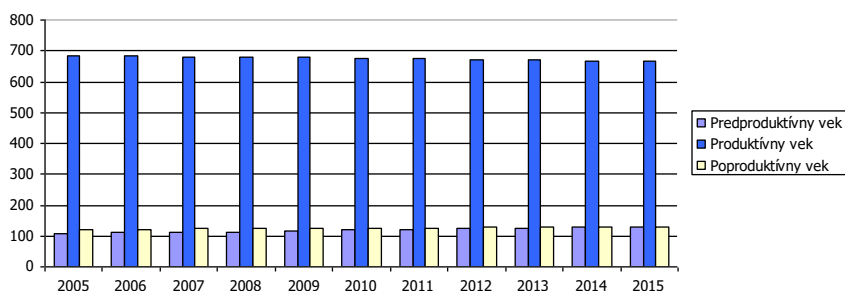
Vývoj vekovej štruktúry obyvateľstva v sledovanom období



Ako prezentuje graf, za uvedených 11 rokov došlo k poklesu vo vekovej skupine predproduktívneho veku. Nasledujúca tabuľka prezentuje predpokladaný vývoj v hlavných vekových skupinách do roku 2026.



Predpokladaný vývoj počtu obyvateľstva do roku 2026



Do roku 2026 sa predpokladá nárast obyvateľov v každej skupine obyvateľov. Skupina v poproduktívneho veku by mala narásť v roku 2026 na 131.

Predpokladaný vývoj počtu obyvateľstva do roku 2026

	2016	2017	2018	2019	2020	2021	2022	2023	2024	2025	2026
Predproduktívny vek	109	110	112	114	117	119	122	124	126	129	131
Produktívny vek	683	682	680	680	679	677	674	672	670	668	665
Poproduktívny vek	121	121	123	124	124	125	127	128	129	130	131

Najviac ekonomicky činného obyvateľstva pripadá na vekovú skupinu od 35 do 39 rokov. Naopak najmenšiu skupinu ekonomicky aktívneho obyvateľstva tvoria obyvatelia od 15 do 19 rokov. Pokles v medziročnom porovnaní 2005 až 2015 bol zaznamenaný v skupine od 15 do 34 a 45 až 54.

Ekonomicky aktívne obyvateľstvo podľa štruktúry veku k 2005 a 2015

Vek	2005	2015	rozdiel 2015 -2005
15-19		69	50
20-24		66	55
25-29		85	67
30-34		71	62
35-39		71	98
40-44		61	77
45-49		79	69
50-54		81	64
55-59		63	77
60-64		28	68

Zdroj: <http://px-web.statistics.sk/PXWebSlovak/>

Z ekonomického hľadiska je daná štruktúra vyhovujúca. Nasledujúca tabuľka prezentuje štruktúru ekonomicky aktívneho obyvateľstva podľa jednotlivých sektorov národného hospodárstva. Najviac obyvateľov je zamestnaných v sekundárnom sektore – výroba (121) a službotvornom sektore (297).

Ekonomicky aktívne obyvateľstvo

	spolu	odchádzajúci za prácou	prim. sektor	sekund. sektor	terc. sektor	hosp. domácnosti
Priechod	478	390	27	121	297	309

Zdroj: Štatistický úrad SR, SOBD 2011,

Ako prezentuje tabuľka, pomerne veľká časť obyvateľov každodenne odchádza za prácou mimo obce Priechod. Z celkového počtu ide ekonomicky aktívneho obyvateľstva ide až o 390 obyvateľov, čo tvorí 81,58 %.

Národnostná štruktúra obyvateľstva

Z hľadiska národnostnej štruktúry sa väčšina obyvateľov hlási k slovenskej národnosti – 92,51 %, maďarská národnosť bola zastúpená 0,44 %. Pri 5,40 % nebola zistená národnosť.

Bývajúce obyvateľstvo podľa národnosti

Ukazovateľ	SODB 2011	%
Slovenská	840	92,51



nezistená	49	5,40
Maďarská	4	0,44

Zdroj: www.statistics.sk

2.7. VZDELANIE A ZAMESTNANOSŤ

V obci majú najvyšší podiel vo vzdelanostnej štruktúre obyvateľstva občania so základným vzdelaním (27,36 %) a bez školského vzdelania – 25,79 % (pripadá hlavne na deti bez ukončenej školskej dochádzky). Obyvatelia s úplným stredným vzdelaním s maturitou tvorili 12,97 %.

Podrobná vzdelanostná štruktúra obyvateľov obce v roku 2012		
dosiahnuté vzdelanie	počet	%
úplné stredné odborné (s maturitou)	199	21,92
vysokoškolské magisterské, inžinierske, doktorské	69	7,60
bez školského vzdelania	101	11,12
učňovské (bez maturity)	179	19,71
základné	121	13,33
stredné odborné (bez maturity)	89	9,80
úplné stredné všeobecné	34	3,74
nezistené	26	2,86
úplné stredné učňovské (s maturitou)	45	4,96
vysokoškolské bakalárske	15	1,65
vyššie odborné vzdelanie	9	0,99
vysokoškolské doktorandské	6	0,66

Zdroj: statistics.sk, 10.3.2016

Z hľadiska uplatnenia sa obyvateľstva na trhu práce má uvedená vzdelanostná štruktúra nevyhovujúci pomer. Z hľadiska ďalšieho vývoja je potrebné v obci ďalej zvyšovať počet obyvateľov s úplným stredným vzdelaním a odborným vzdelaním s maturitou.

Vývoj nezamestnanosti

Nasledujúca tabuľka prezentuje počet nezamestnaných v obci. V roku 2014 bolo v obci evidovaných 54 nezamestnaných. Miera nezamestnanosti v obci dosiahla hodnotu 7,9 %.

Nezamestnaní v obci												
	2004	2005	2006	2007	2008	2009	2010	2011	2012	2013	2014	
Priechod	68	48	34	34	27	53	64	67	79	64	54	
z toho ženy	37	24	19	18	16	27	33	30	38	35	28	
Produktívny vek	674	696	697	705	701	707	683	694	683	690	687	
Miera nezamestnanosti	10,1	6,9	4,9	4,8	3,9	7,5	9,4	9,7	11,6	9,3	7,9	

Zdroj: 20.3.2016, DataCubes, 2016

Relatívny počet evidovaných nezamestnaných obyvateľov v obci a regióne prezentuje nasledujúca tabuľka.

Miera evidovanej nezamestnanosti podľa územie, pohlavie a rok v %											
	2004	2005	2006	2007	2008	2009	2010	2011	2012	2013	2014
Slovenská republika	15,6	13,1	11,4	9,4	8,0	8,4	12,7	12,5	13,6	14,4	13,5
Banskobystrický kraj	19,50	18,32	16,12	14,10	14,25	19,19	18,86	19,83	20,81	18,26	17,22
Okres B.Bystrica	8,68	7,40	5,54	4,33	4,40	8,43	8,95	9,56	9,82	9,22	8,90
Muži	8,48	6,84	5,02	3,77	3,86	8,64	8,89	9,71	10,03	9,54	8,91
Ženy	8,88	7,99	6,11	4,98	5,03	8,19	9,02	9,41	9,60	8,89	8,88

Zdroj: 20.11.2015, DataCubes, 2015, ŠÚ SR,

Vyššia miera evidovanej nezamestnanosti bola takmer počas celého obdobia v prípade mužskej populácie. V roku 2014 dosiahla úroveň 8,91 %. Najvyššiu úroveň dosiahla v roku 2012 (10,03 %). Najväčší počet nezamestnaných obyvateľov pripadal na skupinu vo veku od 35-49 a rizikovú skupinu 25 až 34 rokov. V tejto skupine podiel neustále narastá. K znižovaniu podielu dochádza v prípade skupiny od 15 do 24 rokov, kedy do roku 2014 klesol podiel na 15,2 %.



Počet uchádzačov o zamestnanie podľa veku v %

Okr. B.Bystrica	2004	2005	2006	2007	2008	2009	2010	2011	2012	2013	2014
15-24	19,3	18,0	16,0	15,7	14,5	16,3	16,1	14,5	17,5	17,0	15,2
25-34	23,0	22,7	23,0	21,6	22,8	25,7	25,8	25,3	24,9	24,0	24,4
35-49	36,3	36,0	35,4	34,9	32,6	30,8	30,6	29,6	30,9	31,4	31,6
50 a viac	21,4	23,4	25,6	27,8	30,0	27,1	27,5	30,7	26,7	27,6	28,7

Zdroj: 20.11.2015, DataCubes, 2015, ŠÚ SR,

Významným ukazovateľom na trhu práce je doba evidencie nezamestnaných obyvateľov. Dve najväčšie skupiny tvorili nezamestnaní s dĺžkou evidencie od 4 do 6 mesiacov a v skupine nad 12 mesiacov. Z nej je najpočetnejšou skupinou skupina nezamestnaných nad 48 mesiacov. Negatívom je zvyšovanie počtu obyvateľov práve dlhodobo nezamestnaných nad 24 mesiacov, ktorí strácajú pracovné návyky. Nasledujúca tabuľka prezentuje vývoj nezamestnanosti podľa vzdelanostnej štruktúry uchádzačov. Najväčšou skupinou je skupina obyvateľov s nižším stredným vzdelaním a úplným stredným odborným vzdelaním.

Vzdelanostná štruktúra nezamestnaných v %

	2004	2005	2006	2007	2008	2009	2010	2011	2012	2013	2014
Zákl. a bez vzdel.	21,4	26,5	33,2	36,8	37,0	30,6	21,9	18,3	20,2	24,9	28,5
Nižšie stredné	44,5	40,6	37,2	36,1	39,5	34,3	35,8	41,2	43,0	36,5	35,0
Úplné stredné	30,2	29,1	27,7	23,9	20,2	31,9	35,3	33,8	32,1	32,9	30,3
Vysokoškolské	3,9	3,7	1,9	3,4	3,4	3,2	7,0	6,7	4,8	5,7	6,5

Zdroj: 20.11.2015, DataCubes, 2015, ŠÚ SR,

Obyvatelia so základným vzdelaním sa podieľali na nezamestnanosti 25 %.

Verejné služby zamestnanosti

Na zabezpečovanie práva občanov na zamestnanie je zriadený ÚPSVaR ako verejnoprávna inštitúcia, ktorý v rozsahu svojej pôsobnosti, ako jeden z viacerých subjektov v súčinnosti s reprezentatívnymi organizáciami zamestnancov a zamestnávateľov vykonáva politiku zamestnanosti. ÚPSVaR je hlavnou inštitúciou realizujúcou politiku trhu práce, čo je systém podpory a pomoci občanom pri ich začleňovaní na pracovné miesta na trhu práce formou sprostredkovania zamestnania, poskytovania poradenstva, prispôsobovaním profesijnej štruktúry nezamestnaných a zamestnancov pomocou rekvalifikácií, podporovanie vytváranie nových pracovných miest zamestnávateľmi pomocou poskytovania príspevkov v rámci aktívnej politiky trhu práce a poskytovaním podpory v nezamestnanosti. Pri poskytovaní verejných služieb zamestnanosti obec spolupracuje s ÚPSVaR v meste B.Bystrica, pri vytváraní dočasných pracovných miest, ktoré sú nevyhnutným predpokladom zachovania pracovných návykov dlhodobo nezamestnaných. Obec spolupracuje rovnako aj pri realizácii aktívnej politiky trhu práce (AFTP), v rámci ktorej sa pomocou nástrojov AFTP predovšetkým podporuje vytváranie nových pracovných miest zamestnávateľmi, ako aj obcou samotnou. Obec v oblasti aktívnej politiky zamestnanosti dočasne zamestnáva nezamestnaných občanov v rámci aktívnych prác a malých obecných služieb. V prevažnej miere výkon týchto pracovných činností zahŕňa údržbu verejných priestranstiev.

Štruktúra zamestnanosti

Nasledujúca tabuľka prezentuje štruktúru pracujúcich podľa jednotlivých odvetví národného hospodárstva. Najväčšie zastúpenie majú v regióne priemyselné odvetvia, obchod, vzdelávanie a verejná správa. Silne zastúpené je aj zdravotníctvo. Od roku 2010 sa podiel priemyslu na zamestnaní mierne zvýšil (17 %). Najvýraznejší pokles nastal v prípade zdravotníctva.

Štruktúra zamestnanosti podľa odvetvovej klasifikácie v %

	2010	2011	2012	2013	2014
Pol'nohospodárstvo, lesníctvo ...	2,1	2,1	3,1	2,1	2,1
Priemysel spolu	16,4	17,5	18,0	17,3	17,0
Ťažba a dobývanie	0,1	0,1	0,1	0,1	0,1
Priemyselná výroba	13,7	15,0	15,6	14,7	14,0
Dodávka elektriny, plynu...	1,4	0,9	0,7	0,5	0,7
Dodávka vody; čistenie a odvo...	1,2	1,6	1,6	2,2	2,2
Stavebníctvo	4,0	5,4	5,5	3,9	3,9



Veľkoobchod a maloobchod; ...	13,5	14,3	14,9	17,2	16,6
Doprava a skladovanie	4,9	5,4	5,6	5,1	5,5
Ubytovacie a stravovacie služby	1,7	1,9	2,0	2,0	1,9
Informácie a komunikácia	3,1	3,0	3,0	3,1	3,0
Finančné a poisťovacie činnosti	2,0	2,0	1,9	2,2	2,3
Činnosti v oblasti nehnuteľností	1,3	1,3	1,2	1,3	1,1
Odborné a vedecké činnosti	2,8	5,1	4,3	2,7	2,8
Administratívne a podporné služby	2,6	1,8	2,4	2,0	2,2
Verejná správa a obrana; povi...	14,9	13,5	13,4	13,6	14,4
Vzdelávanie	15,8	12,6	11,8	14,7	14,0
Zdravotníctvo a sociálna pomoc	12,1	11,1	10,6	10,0	10,8
Umenie, zábava a rekreácia	1,9	2,2	1,5	1,6	1,5
Ostatné činnosti	0,7	0,8	0,9	1,2	0,8

Zdroj: DataCubes, ŠÚ SR, 2015

V obci sú obyvatelia zamestnaní hlavne v malých výrobných rodinných prevádzkach a v službách. Vzhľadom na veľkosť obce je pracovný trh obmedzený.

Nasledujúca tabuľka prezentuje štruktúru ekonomicky aktívneho obyvateľstva podľa jednotlivých sektorov národného hospodárstva. Najviac obyvateľov je zamestnaných v sekundárnom sektore – výroba (121) a službotvornom sektore (297).

Ekonomicky aktívne obyvateľstvo						
	spolu	odchádzajúci za prácou	prim. sektor	sekund. sektor	terc. sektor	hosp. domácnosti
Priechod	478	390	27	121	297	309

Zdroj: Štatistický úrad SR, SOBD 2011,

Ako prezentuje tabuľka, pomerne veľká časť obyvateľov každodenne odchádza za prácou mimo obce Priechod. Z celkového počtu ide ekonomicky aktívneho obyvateľstva ide až o 390 obyvateľov, čo tvorí 81,58 %.

2.8. BÝVANIE

Prevládajúcou funkciou obce Priechod je bývanie a poľnohospodárska výroba. Pôvodná zástavba obce Priechod vznikala ako hromadná dedina. Nachádza sa tu individuálna bytová výstavba a v malej miere hromadná bytová výstavba. Obec sa sústreďuje na individuálnu výstavbu, čiže na výstavbu rodinných domov. Intenzita novej bytovej výstavby sa zvýšila začiatkom tohto desaťročia, v súčasnosti sa opätovne zvyšuje. V budúcnosti je možné predpokladať oživenie dopytu po nových bytoch v súvislosti so súčasným trendom sťahovania obyvateľov miest do okolitých vidieckych obcí. Naplnenie potenciálu obce získavať nových obyvateľov migráciou bude závisieť predovšetkým od rozvojovej politiky obce (program hospodárskeho a sociálneho rozvoja), udržania a zlepšenia kvality života v obci, od situácie na trhu práce, spektra poskytovaných služieb, kvality dopravného spojenia a ďalších faktorov. Stavebno-technický stav bytového fondu je prevažne vyhovujúci, miestami nevyhovujúci. Vybavenie bytov patrí popri veku a veľkosti bytového fondu k hlavným charakteristikám celkovej kvality bytov. Technická vybavenosť bytov sa v poslednom období podstatne zlepšila. Obytná zástavba územia obce je zložená prevažne z trojpriestorových domov v dobrom stavebnotechnickom stave. Hlavnú kostru zástavby tvorí cesta III/2418, po stranách ktorej sa nachádza staršia časť urbanistickej štruktúry s výrazným koloritom narušaným dostavbami nových dvojtraktových objektov. Nová obytná zástavba sa vytvára na vstupe do obce od obce Selce.

Obývané byty a domy (2011)			
	spolu	byty v rodinnom dome	domy
Obec Priechod	306	288	247

Zdroj: Štatistický úrad SR, SOBD 2011

Nasledujúca tabuľka prezentuje počet neobývaných bytov podľa dôvodu neobývanosti. Najviac bytov bolo trvalo neobývaných z dôvodu nespôsobilosti a z iných dôvodov – 6.



Neobývané byty podľa dôvodu neobývanosti (2011)

zmena vlastníctva	rekreácia	nespôsobilé na bývanie	z iných dôvodov	s nezistenou obývanosťou
0	1	6	6	0

Zdroj: Štatistický úrad SR, SOBD 2011

Z hľadiska vlastníctva boli najpočetnejšou skupinou byty v osobnom vlastníctve v rodinných domoch (233). Iná forma vlastníctva bola zastúpená 17 bytmi. V bytovom dome je evidovaných 28 bytov v osobnom vlastníctve.

Byty podľa formy vlastníctva (2011)

vlastné v obytných domoch	byty vo vlast. v rodinných domoch	obecné byty	družstevné byty	iné
28	233	0	3	17

Zdroj: Štatistický úrad SR, SOBD 2011

Vel'kostná kategorizácia bytov

Nasledujúca tabuľka prezentuje štruktúru bytov podľa podlahovej plochy. Najviac bytov v obci Priechod disponuje plochou od 81 do 120 m². Pomerne početne sú zastúpené aj byty s plochou viac ako 120 m² v počte 66.

Byty podľa celkovej podlahovej plochy

Byty spolu	- 40 m ²	40 - 80 m ²	81 - 120 m ²	120+ m ²
RD		4	57	142
BD		0	8	5
				66
				0

Zdroj: Štatistický úrad SR, SOBD 2011

Z hľadiska počtu obytných miestností sú v obci najviac zastúpené byty s 3 obytnými a 5+ obytnými miestnosťami. Treťou najväčšou skupinou sú 4 izbové byty. Byty so 4 obytnými miestnosťami sú zastúpené v počte 63.

Byty podľa počtu obytných miestností

1	2	3	4	5+
5	15	124	63	79

Zdroj: Štatistický úrad SR, SOBD 2011

Vybavenosť bytov a iné charakteristiky

Nasledujúca tabuľka prezentuje vybavenosť bytov a domácností. Až 248+12 bytov v roku 2011 bolo napojených na spoločný zdroj pitnej vody. Bez pitnej vody boli 3 domácnosti.

Byty podľa zásobovania vodou RD

v byte - spoločný zdroj	v byte - vlastný zdroj	mimo bytu	bez vodovodu
248	2	0	3

Zdroj: Štatistický úrad SR, SOBD 2011

Byty podľa zásobovania vodou BD

v byte - spoločný zdroj	v byte - vlastný zdroj	mimo bytu	bez vodovodu
12	0	0	0

Zdroj: Štatistický úrad SR, SOBD 2011

Ďalšiu vybavenosť bytov/domácností, prezentuje nasledujúca tabuľka. Celkovo bolo v roku 2011 pripojených do siete internet 128 bytov, a pevnou linkou disponovalo 90 bytov. Mobilným telefónom bolo vybavených 216 domácností.

Vybavenosť bytov a domácností v obci RD

podľa vybavenosti domácností			podľa pripojenia	
mobilný telefón	PC/notebook	osobné auto	na pevnú tel. linku	na internet
204	131	136	88	121

Zdroj: Štatistický úrad SR, SOBD 2011

Vybavenosť bytov a domácností v obci BD

podľa vybavenosti domácností	podľa pripojenia
------------------------------	------------------



mobilný telefón	PC/notebook	osobné auto	na pevnú tel. linku	na internet
12	7	7	2	7

Zdroj: Štatistický úrad SR, SOBD 2011

Najviac bytov v obci Priechod je v súčasnosti vykurovaných prostredníctvom iného typu a ústredného lokálneho kúrenia. Tento typ vykurovania je využívaný pri rodinných domoch. Iný typ vykurovanie využíva cca. 63 bytov.

Obývané byty podľa typu kúrenia					
ústredné diaľkové	ústredné lokálne	iný	bez kúrenia		
8	184	63	2		

Zdroj: Štatistický úrad SR, SOBD 2011

V súvislosti s využívaným zdrojom energie je najväčší počet bytov zastúpených pevným palivom – 188 a elektrickou energiou – 74 bytov. Obec nie je plynofikovaná.

Obývané byty podľa zdrojov energie						
plyn	elektrina	kvapalné palivo	pevné palivo	iný	žiadny	
2	74	1	188	0	3	

Zdroj: Štatistický úrad SR, SOBD 2011

Základným zámerom obce v oblasti bývania je zabezpečiť rozvoj bývania vo všetkých jeho zložkách. Stratégiu rozvoja bývania je potrebné založiť na usmerovaní a zosúladení verejných a súkromných aktivít, finančných, územných a ľudských zdrojov. Vychádzať je nutné pri tom zo schváleného Programu rozvoja bývania, Ministerstvom výstavby a regionálneho rozvoja SR vydaných Smerníc na poskytovanie dotácií na obstaranie nájomných bytov, na odstraňovanie systémových porúch bytových domov, zo schváleného zákona NR SR č. 607/2003 o Štátnom fonde rozvoja bývania, v znení neskorších úprav a k nemu schválených predpisov. Súčasťou obytných štruktúr je aj občianska vybavenosť, väčšinou jestvujúca. V návrhu sa predpokladá budovanie nových zariadení občianskej vybavenosti. V súvislosti s návrhom novej zástavby sa nepredpokladajú žiadne veľkoplošné asanácie. Strategickým cieľom bytovej výstavby by malo byť - dosiahnuť bežný európsky štandard. Bývanie pre mladé rodiny, obyvateľov žijúcich pod hranicou sociálneho minima a prestárlych občanov by malo byť porovnateľné so sociálnou výstavbou v krajinách EÚ.

2.9. PODNIKATEĽSKÉ SUBJEKTY A INŠTITÚCIE

V obci sa odporúča rozvíjať výroba a služby hlavne v týchto smeroch:

- rozvoj malých podnikov
- rozvoj cestovného ruchu a turizmu
- rozvoj terciárnej sféry (služby, obchod)

Nasledujúca tabuľka prezentuje štruktúru podnikateľských osôb – fyzické osoby podľa právnej formy. Najväčší počet je zastúpený živnostenskými podnikaniami. Do roku 2014 klesol ich počet na 51 osôb. Slobodné povolania boli zastúpené v počte 1.

Fyzické osoby - podnikatelia											
o. Priechod	2004	2005	2006	2007	2008	2009	2010	2011	2012	2013	2014
Fyz. osoby – podnik.	65	73	67	70	78	75	78	87	78	69	60
Živnostníci	59	66	60	63	71	66	68	77	69	60	51
Slobodné povolania	1	2	2	2	2	2	3	3	1	1	1
Samost. hosp. roľníci	5	5	5	5	5	7	7	7	8	8	8

Zdroj: 20.3.2016, DataCubes, 2016

Celkovo je v obci činných 27 právnických osôb. Z celkového počtu bolo 15 ziskových a 12 neziskových subjektov.

Právnické osoby v obci											
o. Priechod	2004	2005	2006	2007	2008	2009	2010	2011	2012	2013	2014



Právnické osoby spolu	11	13	14	14	16	17	17	19	21	24	27
Práv. osoby ziskové	5	6	7	7	9	8	8	9	10	12	15
Práv. osoby neziskové	6	7	7	7	7	9	9	10	11	12	12

Zdroj: 20.3.2016, DataCubes, 2016

V obidvoch skupinách došlo v sledovanom období k nárastu subjektov. Uvedené súvisí so samotným rozvojom obce a skvalitňovaním pokrytia občianskej vybavenosti. V obci majú sídlo nasledujúce podnikateľské subjekty:

- | | |
|---|----------------------------------|
| 1. AGRO PRIECHOD, s.r.o. "v reštrukturalizácii" | 11. KMEŤ Elektro s.r.o. |
| 2. AGROPODIEL Priechod, s.r.o. | 12. LANDOME, s. r. o. |
| 3. AMON BB s.r.o. | 13. LiftMont, spol. s r.o. |
| 4. CALLOW s.r.o. | 14. MD Staving s.r.o. |
| 5. G.H. import s.r.o. | 15. Pasienkové družstvo Priechod |
| 6. General Servis s.r.o. | 16. POLYNEX SK, s.r.o. |
| 7. HMC Slovakia s.r.o. | 17. Profi Econom s.r.o. |
| 8. IGJ Systems spol. s r.o. | 18. R LIFT, s.r.o. |
| 9. ISTOTA - SBS s.r.o. | 19. UNI-PLUS s.r.o. |
| 10. JAPA BB s.r.o. | 20. ZM TECHNICKÉ SLUŽBY s.r.o. |

Poľnohospodárska výroba

Z hľadiska poľnohospodárskeho pôdneho fondu a poľnohospodárskej výroby patrí riešené územie do administratívnej jednotky Priechod, ktorá je začlenená do okresu B. Bystrica, kraj Banskobystrický. Celková výmera poľnohospodárskej pôdy je 573,48 ha, z čoho orná pôda zaberá 88,47 ha. Trvalé trávnaté porasty majú zastúpenie – 472,81 ha. Celkový podiel poľnohospodárskej pôdy na celkovej výmere sa prakticky nemení. Podiel na celkovej výmere má poľnohospodárska pôda 51,15 %.

Výmera poľnohospodárskej pôdy v obci Priechod

	2004	2005	2006	2007	2008	2009	2010	2011	2012	2013	2014
% z celkovej výmery	51,26	51,26	51,26	51,26	51,26	51,16	51,23	51,18	51,17	51,16	51,15
Poľ. pôda - spolu	574,68	574,65	574,64	574,64	574,64	573,61	574,40	573,80	573,63	573,56	573,48
- orná pôda	97,98	97,98	97,97	97,97	97,97	97,00	89,32	88,78	88,62	88,56	88,47
- záhrada	12,20	12,19	12,20	12,20	12,20	12,20	12,20	12,22	12,21	12,20	12,20
- tr. trávny porast	464,51	464,49	464,47	464,47	464,47	464,42	472,88	472,80	472,80	472,80	472,81

Zdroj: 20.3.2016, DataCubes, 2016

Rastlinná výroba

Rastlinná výroba v regióne je zameraná na produkciu zmiakov a viacročných krmovín. Nasledujúca tabuľka prezentuje hektárovú úrodu v regióne. Najvyššiu hektárovú úrodu majú zemiaky, a ich celková produkcia výrazne klesla.

Hektárová úroda podľa hospodárske rastliny

	2004	2005	2006	2007	2008	2009	2010	2011	2012	2013	2014
Zrniny spolu	3,78	1,76	3,13	3,00	4,26	3,82	2,60	3,61	3,94	3,07	4,72
Obilniny	3,78	3,32	3,13	3,00	4,26	3,82	2,60	3,61	3,94	3,07	4,73
Olejninny	3,06	2,23	2,40	2,33	2,18	1,74	2,09	1,66	1,68	2,02	2,46
Zemiaky	23,49	18,81	15,84	17,45	18,13	13,05	6,84	15,57	13,41	6,76	5,77
Viacr. krm. na or. p.	5,64	7,27	6,11	5,32	7,28	4,64	4,55	3,76	5,21	5,53	5,21

Zdroj: 20.3.2016, DataCubes, 2016

Živočišná výroba

Nasledujúca tabuľka prezentuje štruktúru a počty hospodárskych zvierat v okrese B. Bystrica. Z hľadiska živočišnej výroby sa okres zameriava hlavne na chov hydiny a oviec. Nasledujúca tabuľka prezentuje intenzitu chovu v okrese.

Intenzita chovu hospodárskych zvierat

	2004	2005	2006	2007	2008	2009	2010	2011	2012	2013	2014
Hov. dob. (na 100 ha poľ. p.)	37,0	38,0	37,1	41,9	47,3	42,8	39,4	38,8	39,1	40,1	38,3
Kravy (na 100 ha poľ. p.)	16,9	17,4	16,9	18,4	21,0	19,5	18,3	18,6	17,6	17,9	17,1
Ovce (na 100 ha poľ. p.)	65,0	67,4	67,7	73,0	82,9	79,7	86,4	89,0	96,8	101,4	99,9



Ošípané (na 100 ha or. pôdy)	18,2	24,9	19,2	19,4	17,5	15,7	14,5	10,9	10,8	10,5	10,8
Hydina (na 100 ha or. pôdy)	542,2	2 240,4	1 415,6	2 254,0	2 094,3	1 975,0	624,2	671,9	658,5	644,3	663,4
Sliepky (na 100 ha or. pôdy)	496,1	1 433,2	1 364,3	2 202,1	2 007,6	1 888,0	538,8	579,9	568,3	556,1	572,6

Zdroj: 20.3.2016, DataCubes, 2016

Pol'nohospodárstvo vytvára dobrú základňu pre rozvoj spracovateľského priemyslu i pre rozvoj iných druhov činnosti. Rozhodujúcim determinantom, ktorý ovplyvňuje využiteľnosť krajinej štruktúry územia, ako aj celý výrobný proces poľnohospodárskej výroby, je poľnohospodárska pôda, jej pôdno-agronomické a agrotechnické vlastnosti a vklady spoločnosti na zachovanie a zvýšenie pôdnej úrodnosti.

Maloobchod

Súčasná maloobchodná sieť je dostatočne rozvinutá, hlavne v oblasti predaja potravinových tovarov, čo je dôsledkom špecifickej pohraničnej polohy sídla. Vo veľkej miere sa jedná o malé súkromné predajne. Nepotravinové predajne pokrývajú nároky obyvateľov obce. Zvýšenie počtu obyvateľov a predpokladaná návštevnosť obce hlavne v turistickej sezóne môžu priniesť nároky na zväčšenie plôch maloobchodných zariadení. Pokrytie súčasných a výhľadových potrieb bude realizované na báze súkromného podnikania v samostatných objektoch, predvážne vlastných rodinných domoch.

2.10. ŠKOLSTVO A VZDELANIE

Na základe zákona č. 416/2001 Z. z. o prechode niektorých pôsobností z orgánov štátnej správy na obce a na vyššie územné celky s účinnosťou od 1. 7. 2002 prešli materské školy, základné školy a základné umelecké školy do zriaďovateľskej pôsobnosti obcí a miest. V súčasnosti sa spoločenské a sociálne zmeny odzrkadlili aj v potrebách kapacít, ako aj racionalizačných opatreniach vzhľadom k ekonomike prevádzkovania týchto zariadení. Boli zredukované počty zariadení i v centre regiónu a záujmovom území. V obci sa nachádza materská škola a neplnoorganizovaná základná škola.

Materská škola

Výchovu a vzdelávanie pre najmenšie deti v obci zabezpečuje Materská škola Priechod. Materská škola poskytuje celodennú výchovu a vzdelávanie deťom od dvoch do šesť rokov a deťom s odloženou povinnou školskou dochádzkou. V prípade záujmu rodičov, deti majú možnosť aj poldennej výchovy a vzdelávania v materskej škole. Cieľom predprimárneho vzdelávania je dosiahnuť optimálnu perceptuálnu – motorickú, poznávaciu a citovo – sociálnu úroveň, ako základ pripravenosti na školské vzdelávanie a život v spoločnosti. Materská škola je materskou školou rodinného typu, je zameraná na rozvíjanie spolupráce s rodinou a smeruje k všestrannému rozvoju osobnosti dieťaťa. Deti sú vychovávané prostredníctvom zdravého životného štýlu k zodpovednejším vzťahom k ochrane zdravia. MŠ úzko spolupracuje s rodičmi detí. Materská škola je rozdelená do 2 tried v ktorých vyučujú 3 učiteľky. V roku 2014 bolo evidovaných v materskej škole 31 detí.

Materská škola	2004	2005	2006	2007	2008	2009	2010	2011	2012	2013	2014
MŠ spolu	1	1	1	1	1	1	1	1	1	1	1
MŠ spolu - deti	20	22	21	20	18	15	22	31	32	33	31
MŠ - štátne - triedy	1	1	1	1	1	1	1	2	2	2	2
MŠ - štátne - učiteľia	2	2	2	2	2	2	2	3	3	3	3

Zdroj: 20.3.2016, DataCubes, 2016

Základná škola

V obci sa nachádza malotriedna základná škola 1 – 4. V školskom roku bolo v škole evidovaných 29 žiakov v 2 triedach. V škole pracujú 2 učiteľky.

Základná škola	2004	2005	2006	2007	2008	2009	2010	2011	2012	2013	2014
ZŠ - spolu	1	1	1	1	1	1	1	1	1	1	1
ZŠ - spolu - žiaci	32	28	27	27	28	33	31	28	25	24	29
ZŠ - triedy	2	2	2	2	2	2	2	2	2	2	2
ZŠ - učiteľia	2	2	3	3	3	3	3	3	2	2	2



Zdroj: 20.3.2016, DataCubes, 2016

Škola má zodpovedajúce priestorové podmienky na výchovno - vzdelávací proces. Triedy sú v dobrom stave, vhodne osvetlené, slnečné a priestranné, vybavené interaktívnymi tabuľami a dataprojektormi. V triedach máme nový školský nábytok a tabule. V školských priestoroch sa nachádzajú miestnosti pre školský klub detí, počítačová učebňa s interaktívnou tabuľou a dataprojektorom.

2.11. SOCIÁLNA SFÉRA

Sociálne služby sa poskytujú v zariadeniach sociálnych služieb, ktorých zriaďovateľmi je obec, fyzické a právnické osoby, a ostatné orgány miestnej štátnej správy a samosprávy. Tie poskytujú sociálne služby v zmysle zákona NR SR č. 448/2008 o sociálnych službách z. z. v znení neskorších predpisov. Sociálna starostlivosť je občanom poskytovaná poskytovaním rôznych sociálnych dávok, ktoré vypláca ÚPSVaR v B. Bystricae, opatrovateľskú službu občanom na to odkázaným zabezpečuje zo zákona obec.

Obec v rámci originálnych samosprávnych kompetencií poskytuje opatrovateľskú službu obyvateľom obce. Obec zabezpečuje dohľad nad nesvojprávnymi občanmi (spolupráca s okresným súdom), plní funkciu osobitného príjemcu sociálnych dávok a pomoc v krízových situáciách (živelná pohroma, rodinná tragédia....). Nasledujúca tabuľka prezentuje kapacitu a dostupnosť sociálnych služieb v okrese B.Bystrica.

Sociálne zariadenia podľa typ ukazovateľa, rok a územie											
Okres B.Bystrica	2004	2005	2006	2007	2008	2009	2010	2011	2012	2013	2014
Počet zariadení	26	28	29	32	33	41	46	34	32	47	44
Počet miest k 31.12 spolu	843	855	875	903	886	1039	1182	1078	1051	1070	1100
P.m. v domov. dôchodcov	217	229	223	222	221	0	0	0	0	0	0
P.m. v penziónoch	64	54	54	53	54	0	0	0	0	0	0
P.m. v DSS pre pos. dosp.	150	150	215	218	210	272	379	355	396	405	410
P.m. v DSS pre postih. deti	71	71	31	29	27	49	45	43	40	40	36
P.m. v detských domovoch	124	111	114	118	125	139	141	144	145	146	154
P.m. v zariadenia pre Seni.	0	0	0	0	0	285	307	229	185	193	210

Zdroj: DataCubes, ŠÚ SR, 2015

OZ CHRABYD

OZ CHRABYD je otvorená nepolitická občianska organizácia, ktorej poslaním je prispievať k zvyšovaniu životnej úrovne, medziľudským a partnerským vzťahom a tým k zvyšovaniu celkovej úrovne plnohodnotného života dospelých občanov so zdravotným postihnutím a seniorom. Združenie je založené na dobu neurčitú a môže vytvárať svoje pobočky na území Slovenska, aj v zahraničí. OZ CHRABYD je od roku 2004 školiacim pracoviskom Pedagogickej fakulty Univerzity Mateja Bela v Banskej Bystrici v odbore sociálna práca. Aktívne spolupracuje aj s Ekonomickou fakultou UMB. Za hlavnú činnosť OZ CHRABYD možno považovať budovanie a spravovanie prevádzok sociálnych služieb a chránených dielní. Od začiatku pôsobenia OZ CHRABYD (2002) sa jeho členom podarilo zriadiť a spravovať dve prevádzky BETONIKA (Chránené bývanie a domov sociálnych služieb) a založiť chránenú dielňu – INTEGRA – chránené dielne, n.o. V chránenej dielni pracujú tí klienti, ktorí majú primerané zdravotné, mentálne a fyzické schopnosti (15.3.2016, <http://www.ozchrabyd.eu/>). Celková kapacita zariadenia je 21 klientov. V zariadení sú v súčasnosti poskytované 3 druhy sociálnych služieb: Zariadenie podporovaného bývania/ZPB/ 3 klientom formou celoročného pobytu, Domova sociálnych služieb / DSS/ 17 klientom formou celoročného pobytu a 1 klient dochádza na Denný stacionár ambulatnou formou. V zariadení Betonika Priechod je 24 – hodinová služba a dohľad nad klientmi, ktorý vykonávajú opatrovateľky, pričom jedna z nich je vedúca opatrovateľiek. Na príprave pracovnej terapie a výchovno-vzdelávacích procesov sa spoločne podieľajú sociálny pracovník a inštruktor sociálnej rehabilitácie. Z dôvodu rozšírenia kapacity zariadenia a skvalitňovania poskytovaných sociálnych služieb boli vytvorené jednopostel'ové izby a dvojpostel'ové izby a došlo k zvýšeniu kapacity na 20 lôžok (15.3.2016, www.domdochodcov.sk/).

Trendy

Sociálne služby pomáhajú v kritických situáciách jednotlivcom, rodinám alebo určitým skupinám občanov zvládnuť starostlivosť o seba alebo o domácnosť a podporujú tak pozitívnu spoločenskú atmosféru v komunite. Význam sociálnych služieb nie je dôležitý len vzhľadom na množstvo ľudí, ktoré ich potrebuje, ale hlavne preto, že bez ich pôsobenia by časť občanov nemala možnosť podieľať sa na spoločenskom živote, nebolo by možné uplatnenie ich ľudských a občianskych práv a dochádzalo by k ich sociálnemu vylúčeniu. Programové vyhlásenie vlády (ďalej len PVV) na roky 2010-2014 z augusta 2010 s hlavným odkazom Občianska zodpovednosť a spolupráca. V sociálnej oblasti sa vláda sústreďuje na podporu životnej úrovne obyvateľstva, a to aj v komplikovanej situácii prebiehajúcej hospodárskej krízy. Vláda SR nebude kopírovať sociálno-ekonomický model žiadnej inej krajiny, ale bude hľadať inšpiráciu v tých krajinách, ktoré dokázali v konkrétnych oblastiach rýchle a dlhodobé udržateľné úspechy. Vláda SR považuje za kľúčové vytvárať podmienky na zvyšovanie kvality života ľudí. Systém sociálnych služieb na Slovensku neprešiel po roku 1990 radikálnou zmenou. Politika všetkých doterajších vlád sa orientovala prevažne na udržanie



prevádzky existujúcich pobytových zariadení bez toho, aby od nich požadovala vyššiu kvalitu poskytovaných služieb, efektívnejšie hospodárenie s verejnými zdrojmi, či väčšiu samostatnosť. Vyhlásený program humanizácie služieb v praxi znamenal len znižovanie kapacity zariadení, čo ešte viac zvýšilo napätie medzi ponukou a dopytom. Mnohé zariadenia nedosahujú základné priestorové normy ani po znížení kapacity. Jediným transformačným prvkom v systéme sociálnych služieb je zrušenie monopolu štátu na ich poskytovanie. Súkromní poskytovatelia sociálnych služieb v oveľa väčšej miere ako verejní študujú skúsenosti a nové trendy v krajinách Európskej únie. Súkromní poskytovatelia služieb však v súčasnosti ešte nezabezpečujú taký podiel služieb, aby výrazne ovplyvňovali a menili charakter celého systému. Vyššia dynamika rastu súkromných služieb sa nedosahuje aj kvôli vysokej organizačnej roztrieštenosti súkromných poskytovateľov. Budovanie sietí služieb jedným zriaďovateľom postupuje pomaly. Sociálne služby pre seniorov sú v každej krajine dôležitou časťou systému sociálnej ochrany a ročne sa vynakladá na systém značná časť finančných prostriedkov. Sociálne služby je možné poskytovať v domácom prostredí formou opatrovateľskej služby, resp. v zariadeniach pre seniorov. V niektorých krajinách sú služby decentralizované, v niektorých sú pod kuratelou štátu. Všetky krajiny prešli transformáciou v tejto oblasti (11.6.2012, http://www.mesa10.sk/index.php?action=module&id=modcontent&content_id=261). Medzi hlavné trendy v poskytovaní patria:

- deinštitucionalizácia sociálnych služieb,
- postupné znižovanie kapacity zariadení sociálnych služieb,
- prevádzkovanie zariadení s nízkou kapacitou (zariadenia rodinného typu, zariadenia s kapacitou nižšou než 40 miest),
- transformácia veľkokapacitných zariadení na zariadenia s nižšou kapacitou,
- podpora terénnych a ambulantných sociálnych služieb a sociálnych služieb v zariadeniach s týždenným pobytom.
- individualizácia poskytovania sociálnych služieb na základe osobných potrieb prijímateľov,
- vymedzenie práv prijímateľa a povinností prevádzkovateľa
- legitimizácia kvality sociálnych služieb a formulovaní podmienok, ktoré majú kvalitné služby spĺňať (i keď nie sú známe podmienky hodnotenia kvality sociálnych služieb)
- rozšírenie spektra poskytovaných sociálnych služieb
- koncepčný prístup k plánovaniu a stratégii rozvoja sociálnych služieb, komunitnom rozvoji komunitnom pláne a rozvoji terénnych sociálnych služieb ako nástroja poskytovania sociálnych služieb v obci (14.6.2012, <http://www.shr.sk/pages/casopishumanita/archiv/humanitaplus/P200905.pdf>).

Podpora zotrvania klienta v prirodzenom prostredí rozvojom terénnych sociálnych služieb

Dôvodom stanovenia tejto priority je skutočnosť, že terénne sociálne služby sú podľa dostupných štatistických údajov nedostatočne rozvinuté a na celom území Slovenska ide o sociálne služby, ktoré sú nedostatkové alebo úplne chýbajú. Rozvoj tejto formy sociálnej služby je v súlade s požiadavkami a princípmi uplatňovanými v ES v rámci modernizácie sociálnych služieb. V rámci tejto priority je nevyhnutné sa osobitne zamerať na terénnu sociálnu službu pre osoby odkázané na pomoc inej osoby, ktorej poskytovanie podľa dostupných údajov klesá aj napriek zvyšujúcemu sa dopytu po tejto sociálnej službe. Aj napriek tomu, že občan, ktorý o túto sociálnu službu požiada a splní hmotnoprávne podmienky poskytovania opatrovateľskej služby, jeho nárok často nie je uspokojený. Nemenej dôležité je zamerať sa na rozvoj tých terénnych programov a sociálnych služieb, ktorých cieľom je sociálna inklúzia znevýhodnených osôb z dôvodu nezabezpečenia základných životných potrieb.

Rozvoj ambulantných sociálnych služieb a pobytových sociálnych služieb v zariadení s týždenným pobytom

Zámerom stanovenia tejto priority je postupná deinštitucionalizácia sociálnych služieb, s prihliadnutím na potreby a schopnosti klienta, s cieľom poskytovať mu sociálne služby v jeho rodinnom alebo komunitnom prostredí. Poskytovanie ambulantných sociálnych služieb a sociálnych služieb v zariadení s týždenným pobytom umožňuje rozvíjať rodinné a spoločenské vzťahy klienta a primerane 13 jeho individuálnych schopnostiam a možnostiam aj jeho zaradenie sa do spoločenského a pracovného života.

Zvýšenie kvality a humanizácia poskytovaných sociálnych služieb prostredníctvom rekonštrukcie, rozširovania, modernizácie a budovania zariadení sociálnych služieb

Požiadavka humanizácie a modernizácie sociálnych služieb SR reaguje na trendy uplatňované EÚ v tejto oblasti, ktorých cieľom je zabezpečiť pre klientov kvalitné sociálne služby. V praxi to znamená zabezpečenie prístupnosti k sociálnym službám, a to aj z hľadiska prostredia, v ktorom sa sociálne služby poskytujú. Táto povinnosť vyplýva poskytovateľom sociálnych služieb aj priamo zo zákona o sociálnych službách a má umožniť prijímateľom sociálnych služieb prístup k fyzickému prostrediu, priestorom a budovám, v ktorých sa poskytujú sociálne služby a zabezpečiť minimálne požiadavky a štandardy bývania. Ide najmä o odstránenie architektonických bariér v priestoroch a budovách, v ktorých sa poskytujú sociálne služby a to v interiéroch, rovnako aj v exteriéroch a zabezpečenie ich materiálno technickej vybavenosti, najneskôr do 31. 12. 2013.

Vzdelávanie zamestnancov v oblasti sociálnych služieb

Jedným z cieľov novej právnej úpravy poskytovania sociálnych služieb je zabezpečiť ich profesionálny výkon a teda aj zvýšiť kvalitu poskytovaných sociálnych služieb. Jedným zo základných predpokladov dosiahnutia tohto cieľa je vzdelávanie zamestnancov sociálnych služieb v rámci potreby splnenia kvalifikačných predpokladov pre výkon sociálnej služby a zároveň ich ďalšie vzdelávanie a prehĺbovanie kvalifikácie.

2.12. ZDRAVOTNÍCTVO

Vzhľadom k počtu obyvateľov nie je zdravotnícka vybavenosť v obci nevyhnutná. Základné zdravotné služby pre obyvateľov obce zabezpečuje zdravotné stredisko v obci Selce a nemocnice v Banskej Bystrici.

2.13. ŠPORT



Športové aktivity v obci sa okrem futbalu orientujú aj na iné športy. Súťažne pravidelne hráva družstvo stolných tenistov, ktorí pôsobia v okresnej súťaži. V súčasnosti sa rozvíja činnosť zmiešaného volejbalového družstva, ktoré sa ešte síce neprihlásilo do súťaže, ale na turnajoch, ktoré samo usporiadalo i na turnajoch v susedných obciach dosahuje dobré výsledky a na novej antukovej ploche má dobré podmienky na ďalší rozvoj. V obci majú zázemie aj zimné športy. Je to predovšetkým zjazdové lyžovanie, ktoré má svoj areál Pod Lazy 4 km od obce v smere na Baláže. Areál má kvalitný lyžiarsky svah vybavený lyžiarskym vlekcom. Množstvo obyvateľov obce sa venuje v zime aj bežeckému lyžovaniu, pre ktoré poskytuje tunajšia príroda výborné podmienky (15.3.2016, <http://www.priechod.sk/v2/node/6>).

Štatistiky

Najpopulárnejším športom dospelých Európanov je cyklistika, ktorú uprednostňujú Maďari, Slováci, Chorváti, Estónci, Lotyš a Litovčania. Ďalšou obľúbenou športovou disciplínou je beh (Slovensko – 45 %). Najobľúbenejším tímovým športom je futbal. Na Slovensku patrí medzi najrozšírenejšie športy rýchla chôdza – 47 % a bicyklovanie 22 %. Spomedzi športov detí najviac obľubujú futbal – 16 – 25 %), po ňom nasledujú basketbal, tanec a plávanie – 16 – 19 %). Ak športujú s deťmi aj rodičia, európske deti zvyčajne trávia voľný čas cyklistikou (47 % – Slovensko) a hraním hier, ako je naháňka a schovávačka, ale aj tímovými hrami, napríklad futbalom alebo volejbalom (Slovensko – 47 %) a plávaním (Slovensko – 34 %) (12.6.2012, <http://tlacovespravy.wordpress.com/2012/06/01/prieskum-sport-v-zivote-mladych-europanov>). Nasledujúca tabuľka prezentuje vekovú štruktúru pravidelne športujúcich podľa pohlavia. Podporu športu je potrebné cielene smerovať podľa vývoja jednotlivých vekových skupín obyvateľov.

Veková štruktúra pravidelne športujúcich

	ženy	muži	priemer
15-24	52	45	49
25-39	36	43	40
40-54	39	39	39
55-69	38	36	37
70+	18	48	33

Zdroj: 10.6.2012, http://ec.europa.eu/public_opinion/archives/ebs/ebs_334_fact_sk_en.pdf

Ako prezentuje predchádzajúca tabuľka, najsilnejšie skupiny pravidelne športujúcich sú od 15 do 24 a 25 do 39 rokov. Špeciálnu skupinu tvoria muži nad 70 rokov, ktorým je potrebné venovať patričnú pozornosť.

2.14. KULTÚRA

Kultúrne podujatia obce a jej obyvateľov sa realizujú v miestnom kultúrnom dome. Návštevnosť zariadenia kultúry závisí od viacerých faktorov. Z hľadiska kvality priestoru a prevádzkových podmienok sa predpokladá budúca potreba riešenia ďalšej modernizácie najmä technického vybavenia na kvalitatívne vyššej úrovni, pretože objekt kultúrneho domu je v súčasnosti v nevyhovujúcom technickom stave. V návrhu riešenia sa počíta s možnosťami zriadenia klubových foriem využitím kultúrneho zariadenia, s možnosťou využitia ako viacúčelového zariadenia pre kultúrne, zábavné a športové účely. V obci sa organizujú kultúrne podujatia. V súčasnosti sa v obci nachádza verejná knižnica. V obci sú činné kultúrne spolky. Z pravidelných kultúrnych akcií sa v obci usporadúvajú slávnosti pri príležitosti Dňa detí, Dňa matiek atď.. Z iných pravidelných kultúrnych akcií je to hlavne posedenie s dôchodcami v čase Vianoc prípadne Štefánska zábava. V obci sú uskutočňované aj nepravidelné folklórne podujatia. V obci sa dodržia aj staré tradície a zvyky. V obci sa nachádza 1 kostol, ktorý pokrýva náboženskú duchovnú stránku kultúrneho života v obci. V oblasti kultúry v obci pôsobí od roku 1968 folklórna skupina Priechod'an a bohaté tradície má aj ochotnícke divadlo, ktoré za posledné roky tiež zaznamenalo rozmach.

Priechod je známy svojimi ľudovými tradíciami, zvykmi či piesňami. Domáci obyvatelia to brali a berú ako samozrejmosť, no keď prišiel do obce folklórny nadšenec pán učiteľ Ján Repka, na stretnutiach s ľuďmi objavil bohatstvo priechodských zvykov, piesní ale aj spevácke, či tanečné talenty. V roku 1968 jeho zásluhou vznikla najskôr ženská spevácka skupina, ku ktorej sa zakrátko pridali aj muži. Skupina pôsobí od svojho vzniku bez prerušenia činnosti až dodnes a je údajne najstaršou folklórnou skupinou na Slovensku, ktorá to spolu ťahá už 37 rokov bez prerušenia činnosti. Zúčastnila sa a doposiaľ sa zúčastňuje na folklórnych festivaloch doma i v zahraničí. Účinkovala v množstve televíznych, rozhlasových reláciách a vydala album piesní pod názvom „Čo sa stauo v tom Priechode“. Pod týmto názvom sa v Priechode už tradične v prvú augustovú nedeľu konajú buď folklórne slávnosti v päťročných intervaloch, alebo folklórne popoludnie každoročne okrem okruhých výročí vzniku folklórnej skupiny, kedy sa konajú folklórne slávnosti. Vo svojich vystúpeniach prezentuje folklórna skupina Priechod'an ľudové zvyky a obyčaje tak, ako ich prináša život na dedine počas kalendárneho roka (15.3.2016, <http://www.priechod.sk/v2/node/10>).

Ochotnícke divadlo má v Priechode svoje pevné miesto, hoci nie vždy tomu tak bolo. V minulosti boli obdobia, keď v obci pôsobili aj dva súbory naraz, ale viac bolo období hluchých, kedy sa počas niekoľkých rokov nenacvičilo v obci žiadne divadlo. V súčasnosti zásluhou Ing. Marty Slobodníkovej – režisérky, scenáristky či šepkárky v jednej osobe pôsobí v obci ambiciózný



kolektív ochotníckych divadelníkov, v ktorom sa úspešne darí sklbiť mladosť so skúsenosťou a vyhratosťou starších hercov. Stáva sa už nepísaným pravidlom, že divadelníci nám príjemne spestrujú vianočné či veľkonočné sviatky svojimi predstaveniami a veríme, že v tom budú pokračovať i naďalej (15.3.2016, <http://www.priechod.sk/v2/node/10>).

Verejná knižnica

Obecná knižnica je verejná knižnica, ktorá poskytuje služby širokej verejnosti. Jej hlavnou úlohou bolo: utvárať a sprístupňovať univerzálny knižničný fond, poskytovať základné knižnično-informačné služby. V obci bola zrušená obecná knižnica v roku 2007.

Verejná knižnica											
obec Priechod	2004	2005	2006	2007	2008	2009	2010	2011	2012	2013	2014
Počet zariadení	1	1	1	1	0	0	0	0	0	0	0
Počet knižných jednotiek	2 795	2 795	2 795	2 795	0	0	0	0	0	0	0
Počet užívateľov	3	5	9	7	0	0	0	0	0	0	0

Zdroj: 20.3.2016, DataCubes, 2016

Trendy

Komplex opatrení na podporu súkromnej voľby domácností by mal v budúcnosti:

- stimulovať lepšie „previazanie“ súkromných výdavkov domácností s verejnými zdrojmi podpory kultúry. Určitá časť tejto podpory kultúrnych zariadení ponúkajúca svoje aktivity pre verejnosť musí byť variabilná, závislá od toho, či vyvolala odozvu, ktorá sa prejavuje vo veľkosti návštevnosti ap. Akými metódami to prepočítať je iná otázka: či u divadiel napr. podľa počtu obsadenosti ponúkaných miest, počtu repríz ap. Pokračovať by sa malo sofistikovanejšie s experimentom „kultúrnych poukazov“
- zefektívniť systém dlhodobiejšieho viazania subjektu stimulovaného trhového dopytu (cieľových skupín súčasných i budúcich „spotrebiteľov“ kultúry so stimulovanou trhovou ponukou kultúrnych inštitúcií
 - rozšíriť systém permanentiek
 - rozšíriť systém kultúrnych poukazov aj pre zamestnancov súkromných a verejných inštitúcií (a dotáciami ich kryť zo sociálneho fondu a u firiem aj z iných zdrojov)
 - uplatňovať bonusové body na cenu vstupenky, za ktoré návštevník po určitom počte dostane bezplatnú (alebo výrazne zľavnenú) vstupenku
 - last minute zľavy na očakávanú nevyužitú ponuku
 - zaviesť výrazne diferencované ceny na dopoludňajšie a popoludňajšie predstavenia (s prioritou pre dôchodcov a deti aj so sprievodom)
- zlepšiť využívanie stykov s podnikovým svetom ekonomiky pri podpore ich firemnej identity aj návštevou kultúrnych zariadení
- podporiť „umelecké školenie“ detí mimo školy ako budúcich aktívnych subjektov trhového dopytu zavedením odpodateľnej položky z daňového základu domácnosti za tieto výdavky
- radikálne zlepšiť celý systém marketingu verejných kultúrnych inštitúcií (vo väzbe na odporúčanie č. 1 a č. 3)
- radikálne zlepšiť strategický manažment kultúrnych inštitúcií (v prepojení na prognózovanie ich vývoja, na manažment rizika podmienok ich ekonomického vývoja atď.)
- významne zlepšiť systém školskej a mimoškolskej výchovy mládeže ku kultúre (12.6.2012, http://www.nocka.sk/uploads/fd/c5/fdc56b5295544adb7e3625632921405f/4-monitoring-vysledkov_kp-2005-2008-no6-7-2009.pdf).

2.15. UBYTOVACIE ZARIADENIA

V súčasnosti sa v obci nenachádza špecializované ubytovacie zariadenie penziónového, prípadne hotelového typu. Návštevníci obce majú možnosť ubytovať sa len na súkromí.

2.16. STRAVOVACIE A REŠTAURAČNÉ SLUŽBY

Potrebná kapacita zariadení verejného stravovania bude závislá od rozvoja služieb, rekreačných, výrobných a iných aktivít v obci. V súčasnej dobe nie sú v prevádzke stravovacie zariadenia.

2.17. CESTOVNÝ RUCH

Riešené územie leží v chránených lokalitách NATURA 2000. Ochrana prírody v tejto umožňuje rozvoj rekreačných aktivít len formou turistických trás a v menej chránených zónach aj prípadne odpočinkových a piknikových plôch. Perspektívny sa javí v katastri obce rozvoj agroturistiky, ktorá môže využiť existujúci poľnohospodársky a rekreačný potenciál územia. Plnohodnotné využitie agroturistických možností vyžaduje prispôbenie kvalitatívneho štandardu služieb zvyklostiam a nárokom našich a zahraničných turistov. V katastri by mohli existovať viaceré lokality, v ktorých by sa agroturistická funkcia mohla sústrediť. Výber miest je ponechaný na podnikateľských subjektoch. Podmienkou je hlavne dobrá prístupová komunikácia a umiestnenie v lokalite, ktorá nie je predmetom



záujmu ochrany prírody. Agroturistiku je možné realizovať aj priamo v zastavanej časti obce, kde ešte v súčasnosti nie je núdza o chov domácich hospodárskych zvierat. Výstavba zariadení cestovného ruchu sa bude rozvíjať na podnikateľskej báze formou ubytovania v súkromí, prenajímania celých málo využitých rodinných domov na ubytovanie a výstavbou nových rekreačných zariadení v zastavanom území obce, kde sú na to technické a iné predpoklady. Propagácia prírodných hodnôt a trocha komerčného prístupu by mohli pomôcť vyriešeniu dlhodobo neriešenému problému a prispeli by rozvoju tak cestovného ruchu, rekreácie a zamestnanosti v regióne. Rozvoj každodennej rekreácie bude sústredený do súkromných záhrad, ktorých funkcia sa bude len veľmi pomaly meniť z hospodársko - pestovateľskej na pobytovo - rekreačnú s rastúcim podielom okrasnej zelene. Časť rodinnej zástavby bude častejšie využitá ako rekreačné chalupy a prenajímateľné víkendové domy. Pre koncotýždňovú rekreáciu je možné využívať všetky lokality v okolí obce v dostupnosti 30-50 min., ako aj v nadväznosti na rekreačný areál na Šachtíčkách, prípadne prepojenie s obcami Baláže a Podkonice.

Trendy v cestovnom ruchu

Európska komisia cestovného ruchu (ETC) v roku 2004 označila za hlavné faktory ovplyvňujúce rozvoj CR demografiu, zdravie, uvedomelosť a vzdelávanie, voľný čas, cestovné skúsenosti, životný štýl, informačné technológie, dopravu, trvalo udržateľný rozvoj a bezpečnosť. Počet starších ľudí v Európe neustále rastie. Mnoho seniorov odchádza do predčasného dôchodku, má vyššie disponibilné príjmy, teší sa lepšiemu zdraviu. To má za následok rýchlejší rast dopytu tejto kategórie ľudí po cestovnom ruchu. Zdravotné povedomie návštevníkov je čoraz väčšie a ovplyvňuje najmä voľbu cieľového miesta a životný režim počas dovolenky. Čoraz populárnejšou je dovolenka spojená so vzdelávaním. Pri plánovaní dovolenky má významnú rolu história, umenie a kultúrne podujatia. Súčasná spoločnosť kladie zvýšené nároky na ľudí a ich denný režim, čo sa prejavuje v raste nárokov na voľný čas a možnosti oddychu. Rastie aj pragmatickosť návštevníkov v CR, ich sebaistota, požiadavky a znalosť vlastných práv, čo súvisí s predchádzajúcimi skúsenosťami. Rastie podiel kritických názorov na kvalitu a dôraz sa kladie na pomer kvality a ceny. Rastie význam internetu, ktorý umožňuje nielen vizuálnu prezentáciu, ale aj priamy nákup produktov cestovného ruchu. V dopravných službách sa do popredia dostáva záujem o cestovanie železnicou, a najmä vysokorýchlostnými vlakmi. Rastie aj sieť nízkotarifných leteckých spoločností, zatiaľ čo cestné siete sa stávajú preťažené a klesá podiel klasického cestovania. Medzi populáciou naďalej rastie environmentálne povedomie, čo ovplyvňuje rast záujmu o cieľové miesta rozvíjajúce na základe trvalej udržateľnosti. Aktuálne trendy v cestovnom ruchu – rast záujmu o kvalitu, luxus, pohodlie a bezpečie, – záujem o relax, uvoľnenie, aktívnu dovolenku, pobyty wellness a pobyty v kúpeľoch, – dopyt po produktoch pre jednu osobu, – rast záujmu o krátkodobé pobyty v zahraničí, – individuálne organizovaná dovolenka zameraná na kultúru, umenie a históriu (rast záujmu o strednú a východnú Európu), – potreba ponuky cenovo dostupných produktov, – spokojnosť zákazníkov sa prejavuje v ich opätovnom návrate, – rast záujmu o osobnejší prístup v poskytovaní služieb (malé rodinné podniky), – úzka špecializácia poskytovateľov služieb na produkt pre vybranú cieľovú skupinu, – trend „späť k začiatkom“, ktorý súvisí s preferenciami tráviť jednoduchšiu dovolenku (ubytovanie v hoteli nahradiť ubytovaním v bungalove, resp. stane), – nezáujem o sprostredkovanú organizáciu dovolenky oproti zvýšenému záujmu o priame rezervovanie a nákup služieb prostredníctvom internetu (12.6.2012, <http://www.tophotelierstvo.sk/domaci-cestovny-ruch/turizmus/hotelierstvo-v-e-a-na-slovensku/>).

2.18. REKAPITULÁCIA ROZPOČTU OBCE ZA ROKY 2009 – 2014

Nasledujúca tabuľka prezentuje štruktúru príjmov a výdavkov obce.

Hospodárenie obce celkom	2 009	2010	2011	2 012	2013	2 014
Bežné príjmy						
Bežné výdavky						
Kapitálové príjmy						
Kapitálové výdavky						
Príjmy finančných operácií						
Výdavky finančných operácií						
Príjmy celkom						
Výdavky celkom						

Zdroj: OcÚ Priechod, 2015

2.19. SAMOSPRÁVA

Vzťah samospráva – občan si vyžaduje vypracovať Opatrenie klientskeho prístupu riešiaci ako, vzťah zamestnancov úradu, tak aj poslancov ku občanom a návštevníkom obce.

Manažment a správa obce

Súčasná zariadenia verejnej správy a administratívy reprezentuje obecný úrad. Obecný úrad je výkonným orgánom obecného zastupiteľstva a starostu obce Priechod. Obecný úrad zabezpečuje organizačné a administratívne veci obecného zastupiteľstva a starostu obce, ako aj orgánov zriadených obecným zastupiteľstvom (7 poslancov).



Nasledujúca tabuľka prezentuje príslušnosť obyvateľov k jednotlivým úradom špecializovanej štátnej správy.

Príslušnosť k obyvateľov k úradom ŠŠS	
Sídlo matričného úradu	Selce
Sídlo pracoviska daňového úradu	B. Bystrica
Sídlo pracoviska Obvodného oddelenia policajného zboru	B. Bystrica
Sídlo Okresného súdu	B. Bystrica
Sídlo Okresného riaditeľstva Hasičského a záchranného zboru	B. Bystrica
Sídlo pracoviska okresného úradu	B. Bystrica
Sídlo Územnej vojenskej správy	B. Bystrica
Sídlo územného Úradu práce, sociálnych vecí a rodiny	B. Bystrica
Sídlo Obvodného úradu životného prostredia	B. Bystrica
ŠÚ SR	

2.21. IDENTIFIKÁCIA HLAVNÝCH VONKAJŠÍCH FAKTOROV ROZVOJA ÚZEMIA A ANALÝZA VPLYVU VONKAJŠIEHO PROSTREDIA NA VÝVOJ SITUÁCIE V ÚZEMÍ

Obec Priechod je súčasťou Vyššieho územného celku Banská Bystrica. Táto časť identifikuje hlavné faktory vonkajšieho prostredia, ktoré priamo alebo nepriamo ovplyvňujú vývoj samotnej obce. Banskobystrický kraj je ostatný vidiecky, pomaly rastúci, viac stagnujúci, s dlhodobou nadpriemernou mierou nezamestnanosti, nízkym stupňom pripravenosti na inovácie, priemerne atraktívny a nízko konkurencieschopný región SR mimo centra rozvojových aktivít EÚ a s možnosťou cezhraničnej spolupráce s Maďarskou republikou. Podľa stupňa urbanizácie sa radí do skupiny ostatný vidiecky región (53,5 % mestského obyvateľstva). Aj v tomto kraji sa výrazne prejavuje proces starnutia obyvateľstva a podiel detskej zložky mierne klesá, pomaly narastá podiel obyvateľstva v poproduktívnom veku. Najviac zamestnaných v kraji je v priemysle (okolo 31 %) a vo verejnej správe a v školstve (spolu takmer 27 %). Nezamestnanosť v tomto kraji je vysoko nad priemerom SR i EÚ 27. V prípade BBK bude nevyhnutné vytvárať pracovné príležitosti najmä pre ekonomicky aktívne obyvateľstvo, ktoré dochádza za prácou do iných regiónov (približne 10 000). Prioritou je riešenie dlhodobej nezamestnanosti a zamestnanosti rómskej populácie. Pre udržateľnosť investícií a maximalizáciu prínosu investície pre regionálnu ekonomiku je rozhodujúcim faktorom existencia vhodných ekonomických štruktúr schopných naplniť požiadavky investorov v oblasti dodávok pre produkciu. V investičnej (prípravnej) aj operačnej (výrobnej) fáze realizácie investícií z hľadiska počtu dominuje zapojenie domácich dodávateľov. Prevažne ide o podniky lokalizované mimo daného okresu. Z hľadiska objemu dodávok v investičnej fáze síce podniky väčšinu svojich dodávok získavajú od dodávateľov zo Slovenska, ale vo fáze výroby už väčšina dodávok prichádza zo zahraničia. Napriek významnému podielu investícií do vedomostne menej náročných odvetví a z časti obmedzenému vplyvu multiplikačných efektov, regionálna ekonomika môže reálne profitovať z transferu technológií, zvýšenej zamestnanosti a rozvoja kvalifikácie pracovnej sily. Priemysel je v regióne rozložený nerovnomerne. Dosahuje vysokú koncentráciu na severe kraja, kde sídlia najproduktívnejšie odvetvia ekonomiky - hutnícky, strojársky, automobilový, drevársky, farmaceutický a polygrafický priemysel. V južnej časti majú základňu potravinársky priemysel a ostatné odvetvia komplementárne k poľnohospodárstvu. Celkom možno očakávať, že BBK má šancu si len vďaka novým PZI udržať pozíciu pomerne hospodársky a sociálne stabilného regiónu. Bude sa však len veľmi pomaly približovať k úrovni priemeru EÚ 27. V priemyselnej výrobe bude naďalej dominovať doterajší priemysel, významnejšie postavenie by mohol získať turizmus. BBK má silný inovačný potenciál len v dvoch mestách – Banská Bystrica a Zvolen. Pomaly sa zvyšuje výkonnosť v oblasti turizmu. Vidiecke oblasti sú na ceste k transformácii, pomáhajú im nástroje na vyrovnávanie regionálnych rozdielov – predovšetkým diverzifikácia hospodárskej činnosti. Identita/špecifickosť sídiel a subregiónov je zachovaná a dobre využívaná v prospech kvalitných miestnych produktov napr. lazy. Prírodné zdroje BBK sú bohaté a rôznorodé. Veľký význam majú lesy, zdroje minerálnych a termálnych vôd využívaných najmä v kúpeľníctve a potravinárstve. Kraj disponuje veľkým podielom chránených území.

Charakteristika špecifických stránok regiónu

V porovnaní s regiónmi vyspelých krajín EÚ a regiónmi SR možno konštatovať, že BBK využíva iba čiastočne svoj rozvojový potenciál. Najvýraznejšie rezervy sa nachádzajú v nedostatočnej úrovni



využívania inovačného potenciálu najmä v pôdohospodárstve, nízkom príleve PZI a podpore domácich investorov a využívaní vysokovzdelanej pracovnej sily, vytváraním pracovných miest v sektore služieb. Dôsledkom toho je jeho slabá konkurencieschopnosť poľnohospodárstva a celkové ohrozenie konkurencieschopnosti regiónu založenej hlavne na energeticky náročnej výrobe. V porovnaní so svetovými trendmi a s vývojom v okolitých krajinách je úroveň informatizácie BBK nízka a pre budúci rozvoj nedostatočná.

Konkurenčná výhoda

Konkurenčná výhoda BBK je tvorená najmä jeho prírodným a kultúrohistorickým bohatstvom, atraktívnou vidieckou krajinou vrátane potenciálu pre rozvoj poľnohospodárstva a lesného hospodárstva, obnoviteľných zdrojov energie a agroturistiky.

Strategické ciele:

1. doprava a zvyšovanie dostupnosti a atraktivity územia (integrováná doprava),
2. rozvoj ľudských zdrojov a zvyšovanie kvality života obyvateľov prostredníctvom informatizácie verejnej správy a podporou projektov v oblasti e-služieb,
3. poľnohospodárstvo, lesníctvo a rozvoj vidieka,
4. inovácie a rast konkurencieschopnosti priemyslu v rozhodujúcich sektoroch a pri využívaní obnoviteľných zdrojov energie.

Očakávané dopady:

- zvýšenie využitia domácich regionálnych zdrojov,
- zvýšenie zamestnanosti najmä vo vidieckych oblastiach a v oblasti nových technológií,
- zvýšenie dostupnosti a atraktivity regiónu nielen z pohľadu domácich a zahraničných investorov, MSP, ale aj miestneho obyvateľstva a zvýšenie podielu ekologickej (integrovannej) dopravy,
- zvýšenie výkonnosti najmä v oblasti turizmu, poľnohospodárstva a lesného hospodárstva, drevospracujúceho priemyslu.

2.21. EX-POST HODNOTENIE PREDCHÁDZAJÚCEHO PHSR

Obec v predchádzajúcom období realizovala niekoľko menších projektov zameraných hlavne na rekonštrukcie miestnych komunikácií, údržbové investície na obecnom úrade, kultúrnom dome, v rámci obecných cintorínov. Obec čiastočne zabezpečila rozvoj verejných priestranstiev. Zväčša išlo o investične nenáročné projekty. Obec zabezpečila rozšírenie plôch IBV, ako aj výstavbu komunikácií a inžinierskych sietí. Obec Priechod zrealizovala projekt „Rekonštrukcia a modernizácia verejného osvetlenia v obci Priechod“. Projekt bol podporený z operačného programu Konkurencieschopnosť a hospodársky rast, opatrenie 2. 2. - Budovanie a modernizácia verejného osvetlenia pre mestá a obce a poskytovanie poradenstva v oblasti energetiky. Hlavným cieľom projektu bolo zníženie energetickej náročnosti verejného osvetlenia (VO) v obci Priechod (zníženiu celkovej spotreby elektrickej energie). Realizáciou projektu bol pozitívny dopad na životné prostredie, zníženie nákladov na údržbu a zvýšenie svetelnotechnických vlastností osvetľovacej sústavy.

Základné informácie:

- Miesto realizácie projektu: Obec Priechod
- Názov projektu: Rekonštrukcia a modernizácia verejného osvetlenia v obci Priechod
- Názov prijímateľa: Obec Priechod
- Sídlo prijímateľa: 976 11 Priechod 157
- Dátum začatia realizácie: 11/2014
- Dátum ukončenia realizácie: 06/2015
- Výška poskytnutého príspevku: 70 206,31€

3 SWOT ANALÝZY

Nasledujúca SWOT analýza sa zameriava na silné, slabé stránky, príležitosti a riziká prioritných rozvojových oblastí. Na ich základe budú formulované hlavné rozvojové ciele.

Analýza SWOT

Sledovať a vyhodnocovať vývojové trendy v regióne v neustále sa meniacom vonkajšom prostredí, identifikovať trend sociálno-ekonomického rozvoja, alebo smer vývoja ako príležitosť alebo hrozbu, je v súčasnosti pre obec Priechod nevyhnutnosť. To, čo sa na prvý pohľad zdá ako príležitosť, ňou vo vzťahu k zdrojom obce, kultúre, ľudským zdrojom, životnému prostrediu a hospodárstvu, uplatňovanej stratégii vôbec nemusí byť.



Nástrojom pre celkovú analýzu vonkajších a vnútorných činiteľov je SWOT analýza. Predstavuje kombináciu dvoch analýz, S - W a O - T. Účelom SWOT analýzy je posúdenie vnútorných predpokladov podniku k uskutočneniu určitého rozvojového zámeru a podrobenie rozboru i vonkajších príležitostí a obmedzení určované potrebami obyvateľov a subjektov v rámci obce. Na jej základe môže obec prikrčiť k formulácii špecifických cieľov.

Schéma SWOT analýzy:

		S - silné stránky		W - slabé stránky		
		1.		1.		
		2.		2.		
			
		10.		10.		
O - príležitosti		Stratégia SO		Stratégia WO		
1.	1.					1.
2.	2.					2.
...
10.	10.					10.
T - hrozby		Stratégia ST		Stratégia WT		
1.	1.					1.
2.	2.					2.
...
10.	10.					10.

SO – využiť silné stránky na získanie konkurenčnej výhody

WO – prekonať slabiny využitím príležitostí

SW – využiť silné stránky na čelenie hrozbám

WT – minimalizovať náklady a čeliť hrozbám

Analýza príležitostí a rizík - O-T

O – T analýza umožňuje rozlíšiť atraktívne príležitosti v obci, ktorá skrýva potenciál územia a ktoré môžu obci priniesť výhody pri dosahovaní vyváženého rastu. Súčasne tiež nabáda k zamysleniu nad problémami, s ktorými bude obec riešiť v rámci Integrovannej stratégie. Znamená to teda, že obec musí sledovať významné sily makroprostredia (demografické, ekonomické, technologické, politické, legislatívne, sociálne a kultúrne) a tiež tých účastníkov mikroprostredia, ktorí ovplyvňujú jej schopnosť dosiahnuť v regióne prospech (neziskové organizácie, orgány miestnych samospráv, podnikateľské subjekty, miestni aktéri a verejnosť). Príležitosti sú posudzované z hľadiska ich atraktívnosti a pravdepodobnosti úspechu. Pravdepodobnosť, že obec dosiahne úspech pri ekonomickom raste, nezávisí len od jej konkurenčnej sily, oproti konkurenčným regiónom, ale aj od toho či je táto sila v porovnaní s konkurenciou väčšia. V rámci analýzy SWOT sa obec koncentruje na identifikáciu potenciálnych príležitostí – existencia stabilného hospodárskeho prostredia, kvalitné životné prostredie, prírodný potenciál, historicko-kultúrne hodnoty, rozvinutá sieť inštitúcií verejných služieb, objekty cestovného ruchu.. Kvadrant 1 pozostáva z príležitosti ponúkajúcich najvyšší úžitok pre obec, preto by sa mal manažment obce sústrediť na tieto aktivity. Naopak, príležitosti v kvadrante 4 sú buď príliš malé, alebo ich obec nebude vedieť dostatočne využiť. Príležitosti v kvadrante 2 a 3 sú zaujímavé len v prípade, že existuje možnosť zvýšenia ich atraktívnosti alebo pravdepodobnosti úspechu.

		Matica príležitostí				Matica rizík	
		Pravdepodobnosť úspechu				Pravdepodobnosť nastatia	
		vysoká	nízka			vysoká	nízka
Atraktívnosť	vysoká	1	2	Vážnosť	vysoká	1	2
	nízka	3	4		nízka	3	4

Riziká sú klasifikované z hľadiska ich vážnosti a pravdepodobnosti výskytu. Pri analýze okolia z hľadiska možných hrozieb je potrebné zamerať sa na potenciálne hrozby. Riziká z 1. kvadrantu môžu obec vážne zraniť, preto treba pripraviť plán strategických aktivít, keďže pravdepodobnosť ohrozenia je vysoká. Riziká v 2. a 3. kvadrante treba podrobiť dôkladnému skúmaniu v prípade, ak sa stávajú kritickými, netreba však zostavenie plánu eventuality alternatív. Riziká v 4. kvadrante sú malé a väčšinou ich možno ignorovať. Spojením hlavných príležitostí a rizík, ktoré ovplyvňujú rozvoj obce, sa stratégovia snažia zistiť mieru celkovej atraktívnosti trhu. Existujú štyri možnosti:

- *Ideálny rozvoj*, ktorý sa vyznačuje mnohými príležitosťami, ale iba niekoľkými (ak vôbec nejakými) rizikami.



- *Špekulatívny rozvoj*, vyznačujúce sa vysokými príležitosťami i vysokými rizikami.
- *Zrelý rozvoj*, vyznačuje sa nízkymi príležitosťami i nízkymi rizikami.
- *Problémový rozvoj*, má nízke príležitosti, ale vysoké riziká.

Externé prostredie vytvára nielen príležitosti, ale prezentuje aj sériu rizík. Riziko je výzva, poukazuje na nevýhodný trend vývoja vo vonkajšom prostredí, ktorý v prípade pasívnej reakcie zo strany podniku ohrozí jeho trhovú pozíciu.

Analýza silných a slabých stránok – S-W analýza

Hodnotenie vplyvu vonkajších činiteľov, vykonávané so zámerom stanoviť ciele obce, musí byť doplnené rozborom vnútorných činiteľov. Viaceré regióny dnes aj poznajú príležitosti, ktoré im potenciál ponúka, avšak chýba im schopnosť ich využiť. Na základe analýzy silných a slabých stránok vie obec stanoviť, čo je z hľadiska súčasnej a očakávanej situácie rozumné konať. Za dôležité znaky konkurenčnej sily obce sa považuje – kvalitné ľudské zdroje, rozvinuté podnikateľské prostredie, dobrý prírodný potenciál, výhodná poloha a dopravná dostupnosť, a iné.. Za dôležité znaky konkurenčnej slabosti sa považuje – strácanie pozície voči konkurenčným regiónom, nedostatok finančných zdrojov na rozvoj, klesajúca demografická krivka, vysoká nezamestnanosť, zlý technický stav základnej infraštruktúry atď. Pri hodnotení silných a slabých stránok je potrebné každý faktor odstupňovať podľa dôležitosti (rozhodujúca silná stránka, marginálna silná stránka, neutrály faktor, rozhodujúca slabá stránka, marginálna slabá stránka) a podľa intenzity jeho vplyvu - výkonu (vysoký, stredný, nízky). Výsledok spojenia stupňa výkonu a dôležitosti predstavuje štyri možné alternatívy:

		Matica výkonu a dôležitosti	
		Výkon	
Dôležitosť	vysoká	1 Sústrediť snahu	2 Udržať snahu
	nízka	3 Nízka priorita	4 Možné nadmerné investovanie

Kvadrant 1 pozostáva z oblastí, ktoré sú dôležité, ale v ktorých obec momentálne vykazuje slabý výkon, preto sa musí sústrediť na posilnenie týchto oblastí. *Kvadrant 2* pozostáva z oblastí, v ktorých je síce mesto úspešné, ale do budúcnosti si musí túto úspešnosť udržať. *Kvadrant 3* tvoria oblasti, ktoré nie sú dôležité, zdokonalenia v tomto kvadrante majú nízku prioritu. V *kvadrante 4* nie sú dôležité oblasti, pričom rozvoj a snaha sú zbytočne silné. Na základe tejto analýzy je zrejmé, že silné stránky sa nemusia vždy pretransformovať do konkurenčnej výhody obce. Dôvodov, prečo je to tak, je niekoľko, pričom najčastejšími obyvateľmi vnímaná nízka dôležitosť poskytovaných služieb a bodov rozvoja. Identifikácia silných miest obce je možná len na základe porovnania s ich hlavnými konkurentmi v regióne. Ani sústredenie sa na prekonanie všetkých slabých stránok nemusí priniesť očakávaný efekt, pretože náklady potrebné na ich transformovanie do silnej stránky sa nemusia vrátiť. Pozornosť treba venovať príležitostiam, v ktorých má obec najviac silných stránok, alebo oblastiam, v ktorých sa vzhľadom na veľkú príležitosť a potenciálnu návratnosť investícií ukazuje efektívne vytvorenie nových silných stránok. Príklady z praxe uvádzajú, že i málo rozvinutý región má popri slabých miestach aj silné miesta, ktoré pokiaľ dokáže správne identifikovať a využiť, vytvárajú predpoklady pre trvalý a vyrovnaný sociálno-ekonomický rozvoj. Nasledujúce grafy prezentujú pohľad obyvateľov a poslancov na silné a slabé stránky obce Priechod a kvalitu života v obci.

3.1 HOSPODÁRSTVO A VEDECKO-TECHNICKÝ ROZVOJ

Silné stránky	Slabé stránky
<ul style="list-style-type: none"> - rozsiahle plochy hospodárskych lesov v okolí obce – 497,73 ha, - poľnohospodárska pôda zaberajúca cca. 573,48 ha katastra obce, - 15 podnikateľských subjektov – právnická osoba, - celkovo 60 podnikateľských subjektov fyzické osoby, - dobrá dostupnosť okresného mesta B. Bystrica, - vhodné podmienky na rozvoj cestovného ruchu, - vybudovaný areál poľnohospodárskeho podniku, - existencia maloobchodných predajní (COOP, Jednota, atď.), 	<ul style="list-style-type: none"> - stagnujúci pracovný trh v obci a v celej lokalite okresu Banská Bystrica, - relatívne vysoká miera nezamestnanosti v produktívnom veku, - nízke možnosti zamestnania v obci ale aj okrese B. Bystrica, - nízke priemerné mzdy v regióne, - stagnácia podnikateľskej sféry, nerozvíjajúce sa MaSP, - absentujúca železničná doprava priamo v obci, - nízky počet mladých ľudí, - nedobudovaná infraštruktúra v obci, - nízky počet obyvateľov v obci,



	- nevyhovujúca vzdelanostná štruktúra obyvateľov,
Príležitosti	Ohrozenia
<ul style="list-style-type: none"> - orientovanie sa na výrobu bez negatívnych účinkov na životné prostredie, - preferovanie a profilovanie hospodárskej základne pre rozvoj malého podnikania s orientáciou na rozvoj tradičných foriem výroby, - vytváranie podmienok pre rozvoj hospodárskych aktivít, pre tvorbu nových pracovných príležitostí a rozvoj zamestnanosti na území obce, predovšetkým pre miestne pracovné sily, - možnosť získania finančných prostriedkov z fondov EÚ, - rozvoj environmentálne vhodných technológií, - vytvorenie nových pracovných miest najmä v malom podnikaní a službách, 	<ul style="list-style-type: none"> - pomalá výstavba, modernizácia a rekonštrukcia technickej infraštruktúry, - administratívne opatrenia obmedzujúce plnohodnotný rozvoj cestovného ruchu, - veľká administratívna náročnosť pre získanie financií zo štátnych dotácií a z fondov EÚ, - nedostatok investičného kapitálu, - neochota obyvateľov uskutočňovať podnikateľské aktivity,

Schéma SWOT analýzy:

	S silné stránky	W slabé stránky
O príležitosti	Stratégia SO 8	10 5 Stratégia WO 6
T hrozby	Stratégia ST 5	Stratégia WT

V oblasti hospodárstva dochádza k prevahe silných stránok. Je nevyhnutné zabezpečiť využitie silných stránok na elimináciu slabých stránok. Problémom obce je nízky počet obyvateľov a nevybudovaná podnikateľská základňa.

3. 2. DOPRAVA A KOMUNIKÁCIE

Silné stránky	Slabé stránky
<ul style="list-style-type: none"> - prechádzajúca cesta III/2418 zabezpečuje pomerne rýchlu dostupnosť okresného mesta B. Bystrica, ako aj spádovej obce Selce, - čiastočne vybudované chodníky pozdĺž cesty III./2418, - vybudovaná sieť miestnych komunikácií, - hromadná doprava zabezpečená spoločnosťou SAD, a.s. Zvolen, - dobré pokrytie obce zastávkami SAD, - prechádzajúce cykloturistické trasy, 	<ul style="list-style-type: none"> - potrebná rekonštrukcia miestnych komunikácií, - zlý technický stav cesty III., - nedobudované chodníky pozdĺž cesty III., - nedostatok finančných prostriedkov na údržbu technickej infraštruktúry, - absencia priameho železničného spojenia, - neodstatočná zimná údržba cesty III. triedy a miestnych komunikácií,
Príležitosti	Ohrozenia
<ul style="list-style-type: none"> - revitalizácia verejných komunikačných priestorov, - vybudovanie peších a cyklistických prepojení za účelom efektívneho prepojenia s ostatnými časťami obce a prírodnými hodnotami, - možnosť získania finančných prostriedkov z fondov EÚ, 	<ul style="list-style-type: none"> - malá miera podpory miest a obcí zo strany štátu, - zhoršujúci sa stav obecných stavieb a komunikácií, - nevýhodné podmienky čerpania prostriedkov z EÚ fondov, - nevýhodné podmienky čerpania úverových zdrojov z komerčných bánk,



	<ul style="list-style-type: none"> - zvyšujúce sa náklady na údržbu a opravy cestnej infraštruktúry, - oneskorená výstavba a modernizácia cestnej siete, - zhoršenie dopravnej obsluhy, - spomalenie hospodárskeho rastu, - trvalý presun cestujúcich z verejnej osobnej dopravy na individuálnu dopravu,
--	--

Schéma SWOT analýzy:

	S silné stránky	W slabé stránky
O príležitosti	Stratégia <i>SO</i> 6	6 Stratégia <i>WO</i> 3
T hrozby	3 Stratégia <i>ST</i>	3 9 Stratégia <i>WT</i>

V oblasti technickej infraštruktúry výrazne prevládajú slabé stránky nad silnými. Odporúča sa využiť stratégia *ST* - kde musí obec prekonať slabiny využitím príležitostí, hlavne možnosťou využitia čerpania nenávratných finančných prostriedkov národných ako aj nadnárodných.

3.3 TECHNICKÁ INFRAŠTRUKTÚRA

Silné stránky	Slabé stránky
<ul style="list-style-type: none"> - dobré pokrytie územia verejným osvetlením, - obec pripojená na elektrickú rozvodnú sieť, - dostatočná kapacita elektrickej siete, - vybudovaná vodovodná rozvodná sieť, - vybudované 3 obecné cintoríny, - existencia plôch pre rozširovanie IBV, 	<ul style="list-style-type: none"> - nevybudovaná rozvodná sieť plynu, - nevyhovujúce pokrytie signálom mobilných operátorov – Orange, T - mobile, O2, - negatívny stav nehnuteľného majetku obce, - nedostatok finančných prostriedkov na údržbu technickej infraštruktúry, - potrebná rekonštrukcia verejného vodovodu a vodných zdrojov,
Príležitosti	Ohrozenia
<ul style="list-style-type: none"> - rozšírenie verejného osvetlenia (LED) na neosvetlené časti obce, - kompletná rekonštrukcie elektrickej rozvodnej siete – uloženie do zeme, - možnosť získania finančných prostriedkov z fondov EÚ, - využitie významnej geografickej polohy územia z hľadiska prechádzajúcich dopravných koridorov, 	<ul style="list-style-type: none"> - malá miera podpory miest a obcí zo strany štátu, - zhoršujúci sa stav obecných stavieb a komunikácií, - nevýhodné podmienky čerpania prostriedkov z EÚ fondov, - nevýhodné podmienky čerpania úverových zdrojov z komerčných bánk,

Schéma SWOT analýzy:

	S silné stránky	W slabé stránky
O príležitosti	Stratégia <i>SO</i> 6	5 1 Stratégia <i>WO</i> 4
T hrozby	2 Stratégia <i>ST</i>	4 Stratégia <i>WT</i>



V oblasti technickej infraštruktúry výrazne prevládajú slabé stránky nad silnými. Odporúča sa využiť stratégia SO – kde musí obec prekonať slabiny využitím príležitostí, hlavne možnosťou využitia čerpania nenávratných finančných prostriedkov národných ako aj nadnárodných.

3.4 ODPADOVÉ HOSPODÁRSTVO

Silné stránky	Slabé stránky
<ul style="list-style-type: none"> - kvalitná legislatíva pre nakladanie s KO a DSO, - spracovaný POH obce Priechod na roky 2011-2015, - zabezpečený odvoz TKO, - zavedený separovaný zber v obci, - fungujúci systém odvozu a likvidácie komunálneho odpadu, - vybudovaná splašková kanalizačná sieť s ČOV, 	<ul style="list-style-type: none"> - nedostatočná existujúca splašková kanalizačná sieť (potrebná rekonštrukcia a zvýšenie kapacity), - nedoriešená likvidácia a využitie rastlinného odpadu, - nedostatočne dobudované žľaby na odvádzanie povrchových vôd, - absencia vsakovacích jám pozdĺž miestnych komunikácií, - absencia technických opatrení na odvedenie prívalových vôd do recipientu potoka, - nevybudovaný zberný dvor pre separovaný zber, - nevybudované obecné kompostovisko, - nedostatočne využívaný separovaný zber – slabá motivácia obyvateľov, - nízka miera vynútiteľnosti práva v oblasti ŽP,
Príležitosti	Ohrozenia
<ul style="list-style-type: none"> - výstavba obecného kompostoviska, - dostavba a modernizácia splaškovej kanalizačnej siete, - výstavba zberného dvora pre separovaný zber a obstaranie potrebných mechanizmov, - zabezpečiť efektívny separovaný zber v celej obci, - možnosti materiálového, resp. energetického využitia odpadov pri rešpektovaní duálnych vlastností odpadov, - dôsledné plnenie kvalitatívne stanovených cieľov v oblasti odpadového hospodárstva, - odstránenie zdrojov znečistenia povrchových a podzemných vôd, - možnosti získania finančných prostriedkov z fondov EÚ, - dodržiavanie noriem EÚ v oblasti produkcie znečisťujúcich látok v priemysle, 	<ul style="list-style-type: none"> - ohrozená kvalita povrchových vôd potoka Ľubčica, - zhoršenie zdravotného stavu obyvateľstva, - dopady na zdravotný stav obyvateľov, - nárast množstva vyvázaných odpadov, pretrvávajúce vykurovanie hlavne tuhými palivami, - nárast množstva vyvázaných odpadov, - nízka disciplína pri nakladaní s odpadmi, - neriešenie problému existencie „čiernych“ skládok,

Schéma SWOT analýzy:

	S silné stránky	W slabé stránky
O príležitosti	Stratégia SO 6	Stratégia WO 9 1 3 9
T hrozby	Stratégia ST 7	Stratégia WT 7

V prípade životného prostredia prevládajú slabé stránky nad silnými. Je to dôsledok nedobudovaného systému na likvidáciu a čistenie odpadových vôd. Odporúča sa využitie stratégie WO – čeliť hrozbám využitím silných stránok a príležitostí.

3.5 ŽIVOTNÉ PROSTREDIE

Silné stránky	Slabé stránky
<ul style="list-style-type: none"> - kvalitná legislatíva pre nakladanie s KO a DSO, - zabezpečený odvoz TKO, - relatívne stabilný, až znižujúci sa objem produkovaného 	<ul style="list-style-type: none"> - nevybudovaná rozvodná sieť plynu, - nevyhovujúci technický stav tepelného hospodárstva, - na vodnom toku mimo centrum obce nie sú vybudované



<ul style="list-style-type: none"> - odpadu, - prechádzajúce hydrické koridory, - lokalita NATURA 2000 – Kopec, Brvnište, Ďumbierske Tatry, - plochy lesov v okolí obce, - príjemné prostredie pre bývanie, zachovaná príjemná urbanistická mierka zástavby (pôdorysná štruktúra, pomerná rozvoľnosť zástavby, relatívne nízka zástavba, územné väzby medzi obytnou zástavbou a prírodným prostredím), - obec Priechod sa nachádza v unikátnom zoskupení prírodných krajinných daností vysokej ekologickej, prírodnej aj historickej hodnoty, - prechádzajúci hydrokorydor Ľupčica, 	<ul style="list-style-type: none"> - regulačné objekty, - potrebné dobudovanie chýbajúcej splaškovej a dažďovej kanalizačnej siete, - potreba čistenia koryta potokov, - nedostatočne oddelená zeleň od spevnených plôch, - existencia čiernych skládok, - nedostatok oddychových zón pre aktívne trávenie voľného času, - nízka miera vynútiteľnosti práva v oblasti ŽP, - nedostatočná informovanosť obyvateľstva o stave ŽP, - nedostatok technických kapacít zberu, dopravy, triedenia, zhodnocovania a likvidácie odpadov,
Príležitosti	Ohrozenia
<ul style="list-style-type: none"> - regulácia koryt miestnych potokov a revitalizácia ich okolia, - odstránenie zdrojov znečistenia povrchových a podzemných vôd ohrozujúcich zdroje vody, - zvýšiť právne vedomie obyvateľstva vo sfére životného prostredia, - rozvoj ekologického poľnohospodárstva a ekologizácia priemyselnej výroby, - možnosti získania finančných prostriedkov z fondov EU, 	<ul style="list-style-type: none"> - zhoršujúci sa stav životného prostredia v dôsledku nadmernej hospodárskej činnosti v ostatných častiach kraja, - ohrozená kvalita podzemných a povrchových vôd, - zhoršenie zdravotného stavu obyvateľstva, - znečistenie ovzdušia veľkými zdrojmi znečistenia, - dopady na zdravotný stav obyvateľov, - zníženie biodiverzity, - hrozba zníženia kvality životného prostredia v dôsledku výstavby z hľadiska kvantity a kvality - tlak na životné prostredie a pôvodnú krajinu, urbanizácia krajiny, - radikalizácia zmien v životnom prostredí na miestnej a globálnej úrovni (povodne, veterné smršte, otepľovanie, klimatické zmeny,

Schéma SWOT analýzy:

	S silné stránky	W slabé stránky
O príležitosti	Stratégia SO 9	11 2 5 Stratégia WO
T hrozby	4 Stratégia ST	9 Stratégia WT

V prípade životného prostredia prevládajú slabé stránky nad silnými. Je to dôsledok nedobudovaného systému na likvidáciu a čistenie odpadových vôd a existenciou záťažových prevádzok v Banskobystrickom kraji. Odporúča sa využitie stratégie SO – prekonať slabiny využitím príležitostí a minimalizovať náklady súvisiace so slabými stránkami.

3.6 SOCIÁLNA OBLASŤ A ZDRAVOTNÍCTVO

Silné stránky	Slabé stránky
<ul style="list-style-type: none"> - funkcia osobitného príjemcu sociálnych dávok, - stretnutia dôchodcov, - pomoc v krízových situáciách (živelná pohroma, rodinná tragédia...), - organizované malé obecné služby pre nezamestnaných, - fungujúce OZ Chrabyd, - chránené bývanie a domov sociálnych služieb, - existencia domova dôchodcov s kapacitou 20 lôžok, 	<ul style="list-style-type: none"> - fungujúce zdravotné stredisko v náhradných priestoroch iba 2x týždenne, - nedostatok priestorov pre mládež a dorast, - zhoršujúce sa podmienky pre bývanie v obci, - nedoriešená sociálna sieť, - nízky počet obyvateľov bráni rozvojovým aktivitám v tejto oblasti, - nevyhovujúci stav bytového fondu,



Príležitosti	Ohrozenia
<ul style="list-style-type: none"> - možnosť použitia 2% daní daňových subjektov na prioritné potreby zdravotníctva, - zakladanie mimovládnych neziskových organizácií poskytujúcich všeobecne prospešné služby, - rozšírenie aktívnych opatrení na trhu práce na podporu vzdelávania a prípravy pre trh práce a na podporu zamestnávania v atypických formách pracovných vzťahov, najmä pre rodičov počas materskej dovolenky a rodičovskej dovolenky, - podpora rozvoja sociálnych služieb, a iných opatrení, Projektov a programov na podporu sociálneho začleňovania ohrozených skupín podľa ich špecifických potrieb, - dôrazné uplatňovanie princípu subsidiarity, - možnosti získania finančných prostriedkov z fondov EU, 	<ul style="list-style-type: none"> - rast počtu obyvateľov v seniorskej kategórii, - zhoršujúca sa sociálna situácia niektorých skupín obyvateľstva, - zhoršovanie zdravotného stavu stredného veku, - rast počtu srdcovo-cievnych chorôb, - rast nádorových ochorení tráviaceho traktu, - vysoký výskyt alergických ochorení, - pokles výdavkov na preventívnu zdravotnú starostlivosť, - pretrvávajúce stereotypy v mobilitnom správaní sa pracovnej sily, - nízky záujem zamestnávateľov o prijímanie uchádzačov o zamestnanie na podporované pracovné miesta, - nedostatočný záujem zamestnávateľov o udržateľnosť vytvorených pracovných miest, - prehlbovanie chudoby u niektorých skupín populácie a reprodukcia chudoby, - zvyšujúci sa počet klientov odkázaných na pomoc iných nesystematickou preventívnou prácou v prirodzenom rodinnom a otvorenom prostredí, - zvyšujúce sa finančné náklady na sociálne služby a iné opatrenia pretrvávaním poskytovaním tradičných foriem pomoci a služieb pobytového charakteru a riziko znižovania kvality života občanov finančnou náročnosť sociálnych služieb pre klienta,

Schéma SWOT analýzy:

	S silné stránky	W slabé stránky
O príležitosti	Stratégia SO 6	Stratégia WO 6
T hrozby	7 Stratégia ST 13	6 Stratégia WT 7

V tomto prípade prevládajú slabé stránky a ohrozenia nad silnými stránkami a príležitosťami. Odporúča sa využiť stratégiu **ST** – kde sa obec môže zamerať len na minimalizovanie nákladov súvisiacich s poskytovaním sociálnych služieb a čeliť hrozbám, ktoré sú s týmito službami spojené. Odporúča sa obci zabezpečiť nevyhnutné sociálne služby pre obyvateľov a ostatné služby ponechať poskytovateľom v meste B. Bystrica.

3.7 ŠKOLSTVO A ŠPORT

Silné stránky	Slabé stránky
<ul style="list-style-type: none"> - dobré výchovno – vzdelávacie výsledky základnej školy, - prítomnosť materskej školy, - základná škola 1-4, - kapacita základnej školy - 29 žiakov v roku 2014, - existencia mimoškolských zariadení - školský klub ZŠ, - existencia futbalového ihriska a klubu, - základná škola pripojená na sieť Internet, - prítomnosť počítačovej učebne, - dostatok priestorov na výkon vzdelávacej činnosti, - využívanie priestorov škôl a školských zariadení pre verejnosť, - existencia volejbalového športového klubu, - lyžiarsky areál Pod Lazy 4 km od obce v smere na 	<ul style="list-style-type: none"> - deficit v materiálno – technickom vybavení školy, - potreba zateplenia budovy základnej školy, - potreba výmeny strešnej krytiny, - potreba výmeny okien na budove základnej školy, - nedobudované futbalové ihrisko v obci, - potrebná rekonštrukcia sociálnych zariadení, - nedostatok športových ihrísk v okolí školy, - pomalé zavádzanie informačných technológií do školy, - nedostatok moderných učebných pomôcok, - neatraktivnosť učiteľského povolania a neadekvátne finančné ohodnotenie, - deficit finančných prostriedkov znamená sústavné obmedzovanie nákupu nástrojov a zariadení v školstve,



Baláže,	- nesystémová reforma vzdelávacej sústavy, - nedostatočná starostlivosť o starších občanov,
Príležitosti	Ohrozenia
- dovybavenie materskej a základnej školy, - dobudovanie a vybavenie športových, športovo-rekreačných a oddychových plôch v obci Priechod, - vytváranie územných a priestorových podmienok pre realizáciu rozličných športových, rekreačných a oddychových aktivít, - rekonštrukcia infraštruktúry pre možné potreby vzdelávania, - zefektívnenie spolupráce s krajským mestom na regionálnej úrovni, - možnosť získania finančných prostriedkov z fondov EU,	- vplyv nežiadúcich javov na deti a mládež (závislosti, konzumné kultúry...), - nedostatok finančných prostriedkov na údržbu existujúcich športových objektov, - nedostatočné materiálne zabezpečenie a podpora talentovanej mládeže v jednotlivých druhoch športov, - nárast sociálnej ohrozenosti mládeže, - nedostatok finančných prostriedkov na výstavbu nových športovo-rekreačných objektov, - nízka účasť rezortov, samosprávy a sociálnych partnerov na tvorbe obsahu vzdelávania,

Schéma SWOT analýzy:

	S silné stránky	W slabé stránky
O príležitosti	Stratégia SO 12	7 Stratégia WO 1 6
T hrozby	6 Stratégia ST	6 Stratégia WT

V oblasti vzdelávania je situácia vyrovnaná. Odporúča sa využitie stratégie SO – čeliť hrozbám využitím príležitostí a minimalizovať náklady súvisiace so slabými stránkami. V oblasti športu podporovať rekonštrukciu starej a výstavbu športovej infraštruktúry v obci. Je potrebné podporovať organizovanú športovú činnosť.

3.8 KULTÚRA

Silné stránky	Slabé stránky
- dlhoročná história obce, tradície, - prítomnosť kultúrnych pamiatok (kostol), - folklórna skupina "Priechod'an", - existencia ochotníckeho divadla, - nepravidelné folklórne podujatia, - organizovanie Dňa matiek, - organizovanie Dňa detí, - zabezpečenie priestorov pre kultúrne aktivity, - rozvoj a uchovávanie kultúrnych tradícií a folklóru, - vianočné posedenie s dôchodcami, - dobré kultúrne povedomie obyvateľov,	- nedostatok finančných prostriedkov pre činnosť zariadení a pre ich rozvoj, - nedostatočné materiálne vybavenie na kultúrne a vzdelávacie podujatia, - chátrajúci stav kultúrnych pamiatok,
Príležitosti	Ohrozenia
- lepšia koordinovanosť a propagácia kultúrnych aktivít obce, - rekonštrukcia budovy kultúrneho domu v zmysle pôvodného štýlu, dovybavenie interiérov, - rozvoj sponzorovania kultúry, - obnova zanikajúcich tradícií, - vydanie multimediálnych propagačných materiálov o obci, jej kultúrnom dedičstve a tradícií, - zefektívnenie spolupráce s okolitými obcami na regionálnej úrovni, - možnosť získania finančných prostriedkov z fondov EU,	- zoslabovanie tradičného vnímania obce Priechod, - zmeny vo vnímaní tradičných hodnôt (pokles záujmu o niektoré hodnoty a tradície) - zanedbaný a chátrajúci pamiatkový fond, - slabá podpora kultúry zo strany štátu a VÚC, - posun priorít mládeže ku konzumnej kultúre, - nedostatok finančných prostriedkov na šírenie miestnej kultúry za hranice katastrálneho územia obce, - neuskutočnená rekonštrukcia kultúrneho domu,



Schéma SWOT analýzy:

	S silné stránky	W slabé stránky
O príležitosti	Stratégia SO 11 4	Stratégia WO 3 7
T hrozby	Stratégia ST 4 7	Stratégia WT

V oblasti kultúry je situácia vyrovnaná. Odporúča sa využitie stratégie SO – prekonať slabiny využitím príležitostí a minimalizovať náklady súvisiace so slabými stránkami. V oblasti kultúry podporovať výstavbu kultúrnej infraštruktúry a organizovanú kultúrnu činnosť.

3.9 PROPAGÁCIA A CESTOVNÝ RUCH

Silné stránky	Slabé stránky
<ul style="list-style-type: none"> - bohaté kultúrne dedičstvo, - prítomnosť lyžiarskeho areálu v katastri obce, - prírodné krásy v okolí obce, - existencia 3 lokalít NATURA 2000, - veľký počet povrchových prírodných útvarov, - strategická východisková poloha na poznávacie výlety do širšieho okolia obce, - početné množstvo turistických chodníkov, - početné množstvo cykloturistických trás, - obec je svojou polohou ideálna pre uskutočňovanie poznávacej turistiky, - prítomnosť Ďumbierskych Tatier, 	<ul style="list-style-type: none"> - málo rozvinutý cestovný ruch, - chýba rekreačné zázemie obce, - nedostatočná propagácia goodwillu a CR obce, - nedostatočné služby v oblasti cestovného ruchu, - slabá kooperácia s cestovnými kancelárkami, - slabá propagácia tradičných umení a remesiel v obci,
Príležitosti	Ohrozenia
<ul style="list-style-type: none"> - dobré možnosti (existencia poľných ciest) pre budovanie cyklistických a rekreačných trás, - dobrá poloha Priechod v rámci regionálnych štruktúr, - zavádzanie nových produktov cestovného ruchu v súvislosti s agroturistikou, - cezhraničná spolupráca, - iniciatíva spoločenských, kultúrnych, športových,... organizácií, - spolupráca na regionálnej úrovni v rozvoji turizmu, - rozvoj agroturistických aktivít so zameraním na vzdelávacie a zážitkové pobyty, 	<ul style="list-style-type: none"> - pokračujúci postupný úpadok rekreačných lokalít v mikroregióne a okolí, - zmeny vo vnímaní tradičných hodnôt (pokles záujmu o niektoré hodnoty a tradície) - zanedbaný a chátrajúci pamiatkový fond,

Schéma SWOT analýzy:

	S silné stránky	W slabé stránky
O príležitosti	Stratégia SO 6 3	Stratégia WO 7
T hrozby	10 Stratégia ST 3	Stratégia WT



Obec disponuje určitým rozvojovým potenciálom v oblasti cestovného ruchu. V súčasnosti však nie je plne využívaný. Odporúča sa využiť stratégiu SO a využiť silné stránky, ako kultúrno-historický potenciál, prírodný potenciál na získanie konkurenčnej výhody.

3.10 ADMINISTRATÍVA A BEZPEČNOSŤ

Silné stránky	Slabé stránky
<ul style="list-style-type: none"> - existencia verejného rozhlasu, - dostatok priestorov pre administratívu, - budova obecného úradu v dostupná v centre obce, 	<ul style="list-style-type: none"> - negatívny stav nehnuteľného majetku obce, - zlý technický stav obecného úradu, - nevyhovujúci spôsob informovania o dianí v obci, - v obci ani v súčasnosti nie sú vybudované nijaké zariadenia v súvislosti s civilnou ochranou, - nedostatočná komunikácia, resp. existencia komunikačných bariér medzi rôznymi skupinami aktérov (samospráva, občianske združenia, občania, podnikatelia atď.), - nedostupný kvalitný digitálny obsah,
Príležitosti	Ohrozenia
<ul style="list-style-type: none"> - možnosť získania finančných prostriedkov z fondov EÚ, - zrušenie princípu miestnej kompetencie pri vydávaní dokumentov a poskytovaní služieb verejnou správou, - e-government je príležitosťou prelomovú modernizáciu interných administratívno-správnych procedúr, zlepšenie imidžu VS, ako aj zvýšenie podielu a záujmu verejnosti na správe vecí verejných, - vytváranie kvalitného a dostupného verejného digitálneho obsahu stimulujúceho dopyt po e-službách a širokopásmovom pripojení, 	<ul style="list-style-type: none"> - malá miera podpory miest a obcí zo strany štátu, - nevýhodné podmienky čerpania prostriedkov z EÚ fondov, - nevýhodné podmienky čerpania úverových zdrojov z komerčných bánk, - nedostatočná kvalita právneho rámca výkonu činností verejnej správy, - zvyšovanie komunikačnej a administratívnej náročnosti výkonu činností verejnej správy vo vzťahu k externému, ako aj internému prostrediu,

Schéma SWOT analýzy:

	S silné stránky	W slabé stránky
O príležitosti	Stratégia SO	Stratégia WO
T hrozby	Stratégia ST	Stratégia WT

Diagram SWOT analýzy s číslami 1-6 v štvorcových poliach:

- 6: Silné stránky / Príležitosti (SO)
- 1: Príležitosti / Slabé stránky (WO)
- 4: Slabé stránky / Hrozby (WT)
- 5: Hrozby / Silné stránky (ST)
- 3: Silné stránky / Hrozby (ST)
- 1: Príležitosti / Slabé stránky (WO)

V oblasti technickej infraštruktúry výrazne prevládajú slabé stránky nad silnými. Odporúča sa využiť stratégia WO – kde musí obec prekonať slabiny využitím príležitostí, hlavne možnosťou využitia čerpania nenávratných finančných prostriedkov národných ako aj nadnárodných.

3.11 INFORMATIZÁCIA OBCE

Silné stránky	Slabé stránky
<ul style="list-style-type: none"> - prístup na internet v budove obecného úradu, - dobrá vybavenosť a výkonnosť technologickej IK infraštruktúry v obecnom úrade, 	<ul style="list-style-type: none"> - nedostatok regionálneho digitálneho obsahu a nízke konkurenčné prostredie z dôvodu vysokej ceny za PC , nízkej výkonnosti e-služieb, - nedostatočná úroveň optimalizácie procesov a štandardizácie dokumentov vo verejnej správe, - nízky podiel e-služieb verejnej správy s vyššou pridanou hodnotou a nízka efektívnosť ostatných služieb verejnej správy, - nedostupný kvalitný digitálny obsah, - pomaly zavádzané základné služby eGovernmentu a nízka efektívnosť ostatných elektronizovaných verejných



Príležitosti	Ohrozenia
<ul style="list-style-type: none"> - možnosť získania finančných prostriedkov z fondov EÚ, - zvýšenie počítačovej gramotnosti, - zníženie cien využívania Internetu, - rozvoj ďalších telekomunikačných služieb v konkurenčnom prostredí, - vytváranie a sprístupňovanie verejného digitálneho obsahu, - zrušenie princípu miestnej kompetencie pri vydávaní dokumentov a poskytovaní služieb verejnou správou, - e-government je príležitosťou prelomovú modernizáciu interných administratívno-správnych procedúr, zlepšenie imidžu VS, ako aj zvýšenie podielu a záujmu verejnosti na správe vecí verejných, - vytváranie kvalitného a dostupného verejného digitálneho obsahu stimulujúceho dopyt po e-službách a širokopásmovom pripojení, - rastúca penetrácia širokopásmového pripojenia, 	<p>služieb, ktoré väčšinou iba kopírujú papierové služby,</p> <ul style="list-style-type: none"> - nevýhodné podmienky čerpania prostriedkov z EÚ fondov, - nevýhodné podmienky čerpania úverových zdrojov z komerčných bánk, - digital divide, zvyšovanie disparít medzi územiaми alebo sociálnymi skupinami vo využívaní IKT, - nízka digitálna gramotnosť a zručnosť používateľov IKT a nedostatočný dopyt po elektronických službách, - rozvoj digitálnej kriminality, narušenie súkromia, výchovy a ochrany osobných údajov

Schéma SWOT analýzy:

	S silné stránky	W slabé stránky
O príležitosti	Stratégia SO 2	5 Stratégia WO 7 9
T hrozby	Stratégia ST 0 5	Stratégia WT

V oblasti technickej infraštruktúry výrazne prevládajú slabé stránky nad silnými. Odporúča sa využiť stratégia WO a WT – kde musí obec prekonať slabiny využitím príležitostí, hlavne možnosťou využitia čerpania nenávratných finančných prostriedkov národných ako aj nadnárodných.

Koordinácia a syntéza výsledkov SWOT

Zostavenie analýzy SWOT je zložitý proces, ktorý si vyžaduje systematický prístup pri identifikácii a analýze bezprostredných (často i skrytých) vonkajších a vnútorných faktorov. Výstižnosť väčšiny faktorov je zložitá vyjadriť prostredníctvom jednoduchých formulácií. Pri zaradovaní jednotlivých faktorov do základných zložiek SWOT analýzy je potrebné zodpovedne posudzovať ich lokálne a mikroregionálne podmienenú situáciu a relatívny podiel na regionálnom rozvoji. V tomto zmysle ide hlavne o nerovnováhu medzi obcou Priechod a ostatnými obcami v okolí.

Naopak medzi slabé stránky obce Priechod patrí nepriaznivý demografický vývoj obyvateľstva, nevybudovaná vodovodná a kanalizačná sieť, absentujúca plynifikácia, vzhľadom na alokáciu obce, nesúlad vzdelanostnej štruktúry s potrebami trhu práce. V oblasti podnikateľského sektora ide hlavne o dobudovania službotvorného sektora. V oblasti technickej infraštruktúry ide potrebu dobudovania inžinierskych sietí v oblasti dodávok vody, odpadového hospodárstva, dostavbu a rekonštrukciu cestnej siete, ktorá sa nachádza na niektorých miestach v havarijnom stave.

Ohrozenia obce Priechod vyplývajú z okolitého prostredia, tendencií a skutočností, ktoré nemôže manažment obce ovplyvniť.



3.12 PROBLÉMOVÁ ANALÝZA – HLAVNÉ ODVETVOVÉ DISPARITY A VYMEDZENIE CIEĽOVÝCH SKUPÍN SO SÚSTREDENOU PODPOROU OBCE PRIECHOD.

Identifikácia odvetvových disparít a nadväzujúce vymedzenie cieľových skupín je v súlade so zadaním z vypracovanej analýzy SWOT ako aj analýzy zdrojov obce Priechod. Dôležitým východiskovým rámcom pre vymedzenie cieľových skupín so sústredenou podporou obce Priechod a stanovenie relevantných opatrení, ktoré by mali riešiť existujúce nerovnosti a rozdiely, sú vybrané strategické a koncepčné dokumenty spracované na národnej (Partnerská dohoda), regionálnej (PHSR BBSK) úrovni, ako aj vo vzťahu k štátnym legislatívnym normám zaväzujúcim obec Priechod poskytovať svojim obyvateľom balík verejných služieb.

Na odvetvové (odborové a sektorové) disparity treba pozerat' ako na nerovnosti, neodôvodnené rozdiely, či nezhody medzi potenciálom a jeho súčasným využitím. Ich identifikácia vychádza z porovnania zistených silných a slabých stránok, ktoré sú uvedené vo SWOT analýze. Pôsobenie silných stránok obce Priechod je oslabované negatívnymi vplyvmi jej slabých stránok. Silné stránky sú potenciálom, ktorý je možné využiť pre budúci rozvoj, je ale nutné zlepšiť alebo odstrániť príslušné slabé stránky tak, aby mohli byť silné naplno využité.

Nasledujúci prehľad je usporiadaný práve týmto spôsobom, kedy proti silným stránkam obce sú vždy postavené relevantné slabé stránky, ktoré majú v danom problémovom okruhu opačný vplyv. Vybrané sú práve tie, ktoré z hľadiska budúceho vývoja možno považovať za najzávažnejšie a kde je viacmenej možné predpokladať aspoň čiastočné riešenie.

Obec Priechod je súčasťou vyššieho územného celku Banská Bystrica. Národná stratégia regionálneho rozvoja definovala pre tento kraj nasledovné disparity, ktoré by mali byť zohľadnené v PHSR obce Priechod:

Hlavné disparity BBK:

v pôdohospodárstve

- nedostatočná spolupráca a koordinácia v poľnohospodárstve;
- nízka konkurencieschopnosť poľnohospodárstva v dôsledku nízkej produktivity a nerozvinutej trhovej infraštruktúry;
- nevyužitý potenciál pestovania rôznych kultúrnych plodín pre oblasť energetiky a ekologického poľnohospodárstva;

v priemysle

- inovačné a technologické zaostávanie spôsobuje zvyšujúcu energetickú a surovinovú náročnosť výroby najmä v rozhodujúcich odvetviach;
- nedostatočná reštrukturalizácia priemyslu a ďalších rozhodujúcich odvetví v niektorých okresoch v regióne, nízka orientácia na PZI do odvetví s vyššou pridanou hodnotou;
- nízky rast produktivity práce v priemysle;

v službách

- nízka konkurencieschopnosť malého a stredného podnikania;
- podpriemerný podiel služieb na regionálnom HDP;
- nevyužitý potenciál turizmu – kúpeľníctvo, chránené územia a lazy;

v technickej infraštruktúre

- nedostatočné kapacity a telekomunikačná infraštruktúra, členitosť územia ako bariéra budovania internetového pripojenia;
- značné ekologické zaťaženie krajiny (chemický priemysel, ťažba uhlia);
- nedobudovaná nadradená vodovodná sieť v južných okresoch kraja a nízke % napojenie obyvateľstva na ČOV;
- nedodržiavanie stanovených limitov a regulatívov;
- relatívne nízka úroveň poľnohospodárstva z hľadiska ochrany prírody a krajiny a budúcich obnoviteľných zdrojov energie;
- nízka dopravná dostupnosť územia a „regionálna logistika“;

v sociálno-spoločenskej infraštruktúre

- nevyhovujúca vzdelanostná štruktúra vo vybraných okresoch, vysoký podiel obyvateľstva so základným vzdelaním, významné vnútroregionálne rozdiely;
- postupný zánik strategicky významných študijných programov a odborov;
- vysoký podiel dlhodobo nezamestnaných na celkovej počte nezamestnaných;
- nízka životná úroveň v južných okresoch;
- nedostatočné prepojenie vzdelávacieho systému s podnikateľskou sférou;
- značný odlev pracovných síl do zahraničia z titulu blízkosti hraníc, pričom za vysokokvalifikované pracovné sily nie sú náhrady;
- nerovnomerná sieť zariadení sociálnych služieb v jednotlivých okresoch kraja;
- nedostatočná propagácia regiónu a jeho komparatívnych výhod;
- problematické vytváranie medzirezortnej spolupráce na komplexnom riešení situácie a potrieb občanov.

Hlavné faktory rozvoja BBK:

v pôdohospodárstve



- dobrý produkčný poľnohospodársky potenciál v oblasti pestovania kultúrnych plodín, ovocinárstvo, špecifické regionálne plodiny;
 - lesné hospodárstvo – vysoké zásoby a ťažba dreva;
 - dôsledné uplatňovanie spoločnej poľnohospodárskej politiky aj v chránených oblastiach;
- v priemysle
- možnosť posilňovania exportu, silná exportná pozícia v odvetví hutníctva, drevospracujúceho, keramického a sklárskeho priemyslu;
 - budovanie vedecko-technologických parkov so zameraním na rozhodujúce odvetvia;
 - podpora domácich investorov najmä v perspektívnych odvetviach, zvýšenie atraktivity pre prílev PZI;
 - možnosť rozvoja výroby nových produktov s vyššou pridanou hodnotou na báze obnoviteľných a nerudných nerastných surovín;
 - možnosť rozvoja e-podnikania smerovaného do rozvoja optimalizácie spolupráce
- v priemyselnej výrobe;
- využitie cezhraničnej spolupráce pre rozvoj podnikateľských aktivít;
- v službách
- atraktívny potenciál pre zvyšujúci sa záujem o turizmus, zameranie sa na kúpeľníctvo a vidiecky turizmus;
 - záujem regionálnej samosprávy o podporu podnikateľského a inovačného prostredia v regióne;
 - existujúce poradenské centrá pre rozvoj podnikateľského prostredia;
 - začlenenie sa do medzinárodnej spolupráce a transfer know-how, posilnenie spolupráce medzi vysokými školami a podnikateľským sektorom;
 - rozširovanie e-služieb, podpora najmä v horských oblastiach, zvyšovanie dostupnosti služieb pre obyvateľstvo;
- v technickej infraštruktúre
- možnosti využitia kombinovanej dopravy;
 - výhodná geografická poloha pre tok tovarov a služieb do nových členských krajín EÚ, polohový potenciál kraja, logistické väzby, prepojenie Budapešť – Krakov;
 - dostatočný potenciál zdrojov vody a vysoká lesnatosť územia – veľká koncentrácia druhotných drevných surovín vhodných na energetické účely;
- v sociálno-spoločenskej infraštruktúre
- dobrá demografická situácia, dostatok voľnej pracovnej sily;
 - vysoká vzdelanostná úroveň v regionálnych centrách;
 - možnosť vytvorenia kvalitného regionálneho systému celoživotného vzdelávania (NSRR, 2013, s.91-92).

Nasledujúce tabuľky prezentujú hlavné faktory rozvoja a hlavné disparity rozvoja obce Priechod v jednotlivých politikách.

Hospodárstvo a vedecko-technický rozvoj

Faktory rozvoja	Hlavné disparity
<ul style="list-style-type: none"> + rozsiahle plochy hospodárskych lesov v okolí obce – 497,73 ha, + poľnohospodárska pôda zaberajúca cca. 573,48 ha katastra obce, + 15 podnikateľských subjektov – právnická osoba, + celkovo 60 podnikateľských subjektov fyzické osoby, + dobrá dostupnosť okresného mesta B. Bystrica, + vhodné podmienky na rozvoj cestovného ruchu, + vybudovaný areál poľnohospodárskeho podniku, + existencia maloobchodných predajní (COOP, Jednota, atď.), 	<ul style="list-style-type: none"> - stagnujúci pracovný trh v obci a v celej lokalite okresu Banská Bystrica, - relatívne vysoká miera nezamestnanosti v produktívnom veku, - nízke možnosti zamestnania v obci ale aj okrese B. Bystrica, - nízke priemerné mzdy v regióne, - stagnácia podnikateľskej sféry, nerozvíjajúce sa MaSP, - absentujúca železničná doprava priamo v obci, - nízky počet mladých ľudí, - nedobudovaná infraštruktúra v obci, - nízky počet obyvateľov v obci, - nevyhovujúca vzdelanostná štruktúra obyvateľov,

Doprava a komunikácie

Faktory rozvoja	Hlavné disparity
<ul style="list-style-type: none"> + prechádzajúca cesta III/2418 zabezpečuje pomerne rýchlu dostupnosť okresného mesta B. Bystrica, ako aj spádovej obce Selce, + čiastočne vybudované chodníky pozdĺž cesty III./2418, + vybudovaná sieť miestnych komunikácií, + hromadná doprava zabezpečená spoločnosťou SAD, a.s. Zvolen, + dobré pokrytie obce zastávkami SAD, + prechádzajúce cykloturistické trasy, 	<ul style="list-style-type: none"> - potrebná rekonštrukcia miestnych komunikácií, - zlý technický stav cesty III., - nedobudované chodníky pozdĺž cesty III., - nedostatok finančných prostriedkov na údržbu technickej infraštruktúry, - absencia priameho železničného spojenia, - neodstočná zimná údržba cesty III. triedy a miestnych komunikácií,

Technická infraštruktúra

Faktory rozvoja	Hlavné disparity
<ul style="list-style-type: none"> + dobré pokrytie územia verejným osvetlením, + obec pripojená na elektrickú rozvodnú sieť, 	<ul style="list-style-type: none"> - nevybudovaná rozvodná sieť plynu, - nevyhovujúce pokrytie signálom mobilných operátorov –



<ul style="list-style-type: none"> + dostatočná kapacita elektrickej siete, + vybudovaná vodovodná rozvodná sieť, + vybudované 3 obecné cintoríny, + existencia plôch pre rozširovanie IBV, 	<ul style="list-style-type: none"> - Orange, T - mobile, O2, - negatívny stav nehnuteľného majetku obce, - nedostatok finančných prostriedkov na údržbu technickej infraštruktúry, - potrebná rekonštrukcia verejného vodovodu a vodných zdrojov,
---	---

Odpadové hospodárstvo

Faktory rozvoja	Hlavné disparity
<ul style="list-style-type: none"> + kvalitná legislatíva pre nakladanie s KO a DSO, + spracovaný POH obce Priechod na roky 2011-2015, + zabezpečený odvoz TKO, + zavedený separovaný zber v obci, + fungujúci systém odvozu a likvidácie komunálneho odpadu, + vybudovaná splašková kanalizačná sieť s ČOV, 	<ul style="list-style-type: none"> - nedostatočná existujúca splašková kanalizačná sieť (potrebná rekonštrukcia a zvýšenie kapacity), - nedoriešená likvidácia a využitie rastlinného odpadu, - nedostatočne dobudované žľaby na odvádzanie povrchových vôd, - absencia vsakovacích jám pozdĺž miestnych komunikácií, - absencia technických opatrení na odvedenie prívalových vôd do recipientu potoka, - nevybudovaný zberný dvor pre separovaný zber, - nevybudované obecné kompostovisko, - nedostatočne využívaný separovaný zber – slabá motivácia obyvateľov, - nízka miera vynútiteľnosti práva v oblasti ŽP,

Životné prostredie

Faktory rozvoja	Hlavné disparity
<ul style="list-style-type: none"> + kvalitná legislatíva pre nakladanie s KO a DSO, + zabezpečený odvoz TKO, + relatívne stabilný, až znižujúci sa objem produkovaného odpadu, + prechádzajúce hydrické koridory, + lokalita NATURA 2000 – Kopec, Brvnište, Ďumbierske Tatry, + plochy lesov v okolí obce, + príjemné prostredie pre bývanie, zachovaná príjemná urbanistická mierka zástavby (pôdorysná štruktúra, pomerná rozvoľnosť zástavby, relatívne nízka zástavba, územné väzby medzi obytnou zástavbou a prírodným prostredím), + obec Priechod sa nachádza v unikátnom zoskupení prírodných krajinných daností vysokej ekologickej, prírodnej aj historickej hodnoty, + prechádzajúci hydrokorydor Ľupčica, 	<ul style="list-style-type: none"> - nevybudovaná rozvodná sieť plynu, - nevyhovujúci technický stav tepelného hospodárstva, - na vodnom toku mimo centrum obce nie sú vybudované regulačné objekty, - potrebné dobudovanie chýbajúcej splaškovej a dažďovej kanalizačnej siete, - potreba čistenia koryta potokov, - nedostatočne oddelená zeleň od spevnených plôch, - existencia čiernych skládok, - nedostatok oddychových zón pre aktívne trávenie voľného času, - nízka miera vynútiteľnosti práva v oblasti ŽP, - nedostatočná informovanosť obyvateľstva o stave ŽP, - nedostatok technických kapacít zberu, dopravy, triedenia, zhodnocovania a likvidácie odpadov,

Sociálna oblasť a zdravotníctvo

Faktory rozvoja	Hlavné disparity
<ul style="list-style-type: none"> + funkcia osobitného príjemcu sociálnych dávok, + stretnutia dôchodcov, + pomoc v krízových situáciách (živelná pohroma, rodinná tragédia...), + organizované malé obecné služby pre nezamestnaných, + fungujúce OZ Chrabyd, + chránené bývanie a domov sociálnych služieb, + existencia domova dôchodcov s kapacitou 20 lôžok, 	<ul style="list-style-type: none"> - fungujúce zdravotné stredisko v náhradných priestoroch iba 2x týždenne, - nedostatok priestorov pre mládež a dorast, - zhoršujúce sa podmienky pre bývanie v obci, - nedoriešená sociálna sieť, - nízky počet obyvateľov bráni rozvojovým aktivitám v tejto oblasti, - nevyhovujúci stav bytového fondu,

Školstvo a šport

Faktory rozvoja	Hlavné disparity
<ul style="list-style-type: none"> + dobré výchovno – vzdelávacie výsledky základnej školy, + prítomnosť materskej školy, + základná škola 1-4, + kapacita základnej školy - 29 žiakov v roku 2014, + existencia mimoškolských zariadení - školský klub ZŠ, + existencia futbalového ihriska a klubu, + základná škola pripojená na sieť Internet, + prítomnosť počítačovej učebne, + dostatok priestorov na výkon vzdelávacej činnosti, + využívanie priestorov škôl a školských zariadení pre verejnosť, + existencia volejbalového športového klubu, 	<ul style="list-style-type: none"> - deficit v materiálno – technickom vybavení školy, - potreba zateplenia budovy základnej školy, - potrebná rekonštrukcia sociálnych zariadení, - nedostatok športových ihrísk v okolí školy, - deficit finančných prostriedkov znamená sústavné obmedzovanie nákupu nástrojov a zariadení v školstve, - nesystémová reforma vzdelávacej sústavy, - nedostatočná starostlivosť o starších občanov,



+ lyžiarsky areál Pod Lazy 4 km od obce v smere na Baláže,	
--	--

Kultúra

Faktory rozvoja	Hlavné disparity
+ dlhoročná história obce, tradície, + prítomnosť kultúrnych pamiatok (kostol), + folklórna skupina "Priechod'an", + existencia ochotníckeho divadla, + nepravidelné folklórne podujatia, + organizovanie Dňa matiek, + organizovanie Dňa detí, + zabezpečenie priestorov pre kultúrne aktivity, + rozvoj a uchovávanie kultúrnych tradícií a folklóru, + vianočné posedenie s dôchodcami, + dobré kultúrne povedomie obyvateľov,	- nedostatok finančných prostriedkov pre činnosť zariadení a pre ich rozvoj, - nedostatočné materiálne vybavenie na kultúrne a vzdelávacie podujatia, - chátrajúci stav kultúrnych pamiatok, - neexistencia zariadenie propagujúceho tradičné remeslá z okolia obce,

Propagácia a cestovný ruch

Faktory rozvoja	Hlavné disparity
+ bohaté kultúrne dedičstvo, + prítomnosť lyžiarskeho areálu v katastri obce, + prírodné krásy v okolí obce, + existencia 3 lokalít NATURA 2000, + veľký počet povrchových prírodných útvarov, + strategická východisková poloha na poznávacíe výlety do širšieho okolia obce, + početné množstvo turistických chodníkov, + početné množstvo cykloturistických trás, + obec je svojou polohou ideálna pre uskutočňovanie poznávacej turistiky, + prítomnosť Ďumbierskych Tatier,	- málo rozvinutý cestovný ruch, - chýba rekreačné zázemie obce, - nedostatočná propagácia goodwillu a CR obce, - nedostatočné služby v oblasti cestovného ruchu, - slabá kooperácia s cestovnými kancelárkami, - slabá propagácia tradičných umení a remesiel v obci,

Administratíva a bezpečnosť

Faktory rozvoja	Hlavné disparity
+ existencia verejného rozhlasu, + dostatok priestorov pre administratívu, + budova obecného úradu v dostupná v centre obce,	- negatívny stav nehnuteľného majetku obce, - zlý technický stav obecného úradu, - nevyhovujúci spôsob informovania o daniach v obci, - v obci ani v súčasnosti nie sú vybudované nijaké zariadenia v súvislosti s civilnou ochranou, - nedostatočná komunikácia, resp. existencia komunikačných bariér medzi rôznymi skupinami aktérov (samospráva, občianske združenia, občania, podnikatelia atď.), - nedostupný kvalitný digitálny obsah,

Informatizácia obce

Faktory rozvoja	Hlavné disparity
+ prístup na internet v budove obecného úradu, + dobrá vybavenosť a výkonnosť technologickej IK infraštruktúry v obecnom úrade,	- nedostatok regionálneho digitálneho obsahu a nízke konkurenčné prostredie z dôvodu vysokej ceny za PC , nízkej výkonnosti e-služieb, - nedostatočná úroveň optimalizácie procesov a štandardizácie dokumentov vo verejnej správe, - nízky podiel e-služieb verejnej správy s vyššou pridanou hodnotou a nízka efektívnosť ostatných služieb verejnej správy, - nedostupný kvalitný digitálny obsah, - pomaly zavádzané základné služby eGovernmentu a nízka efektívnosť ostatných elektronizovaných verejných služieb, ktoré väčšinou iba kopírujú papierové služby,



Vo vyššie uvedenom kontexte je potrebné sledovať i potenciálne rozvojové príležitosti a hrozby, indukované hierarchicky vyššími faktormi sociálno - ekonomického rozvoja. Na základe uskutočnených analýz je možné za najväčšie hrozby pokladať hlavne:

1. Znižovanie konkurencieschopnosti obce v dôsledku trvalej stagnácie v rozvoji spolupráce podnikateľskej sféry s orgánmi miestnej samosprávy – Public Private Partnership.
2. Nedostatok externých finančných prostriedkov potrebných na zabezpečenie kvalitných verejných služieb.
3. Podcenenie významu kvalitatívneho rozvoja ľudských zdrojov ako pre ekonomický, tak aj pre sociálny rozvoj obce Priechod.
4. Podcenenie významu informačných technológií ako základného prvku ekonomického rozvoja a rozvoja ľudských zdrojov v obci.

Jedným z nutných predpokladov úspešnej implementácie Programu hospodárskeho rozvoja a sociálneho rozvoja je náväznosť na existujúcu sústavu strategických a rozvojových dokumentov. Tento fakt sa premietol z časti aj do výberu opatrení a cieľových skupín, na ktoré sa má zamerať podpora z verejných zdrojov, hlavne z dôvodu efektívneho vynakladania finančných prostriedkov, odstránenia duplicit, možných protichodných účinkov opatrení atď.. Z tohto dôvodu je prirodzeným rámcom Program hospodárskeho rozvoja a sociálneho rozvoja Banskobystrického samosprávneho kraja, ako aj Partnerskej dohody, ale aj platná legislatíva v oblasti zabezpečovania verejných služieb. Komparáciou výsledkov vyššie uvedenej selekcie odvetvových disparít a PHSR BBSK je možné zistiť, že niektoré opatrenia v rámci tohto dokumentu pokrývajú kritické oblasti zistené v problémovej analýze. Preto je nutné v súlade s vyššie uvedenými skutočnosťami zamerať sa na odstránenie týchto disparít v relevantných cieľových oblastiach a relevantných skupín.

1. Hospodárstvo a vedecko-technický rozvoj
Cieľová skupina podnikateľské subjekty v priemysle, obchode a výrobných službách obec investori
2. Technická infraštruktúra
Cieľová skupina obec, obyvatelia obce, podnikateľské subjekty, mimovládne subjekty,
3. Životné prostredie
Cieľová skupina obec, obyvatelia obce, podnikateľské subjekty,
4. Sociálna oblasť a zdravotníctvo
Cieľová skupina nezamestnaní, sociálne odkázaní, zdravotne a duševne postihnutí, obyvatelia v dôchodkovom veku, mladí ľudia, rizikové skupiny obyvateľstva,
5. Školstvo a šport
Cieľová skupina deti predškolského veku, žiaci v rámci povinnej školskej dochádzky, nezamestnaní, obyvatelia v dôchodkovom veku, športovci organizovaní v rámci športových hnutí, pasívna športová verejnosť, obyvatelia v produkívnom veku,
6. Kultúra
Cieľová skupina obyvateľstvo podnikateľské subjekty návštevníci obce,
7. Cestovný ruch a public relation
Cieľová skupina obec, VÚC, obyvatelia obce, návštevníci obce, súkromný podnikateľský sektor,
9. Administratíva a bezpečnosť
Cieľová skupina obec, obyvatelia obce, súkromný podnikateľský sektor,
10. Informatizácia obce
Cieľová skupina obec, obyvatelia obce, súkromný podnikateľský sektor,





Strategická časť Programu hospodárskeho rozvoja a sociálneho rozvoja obce Priechod 2016 - 2025

4 VÍZIA A POSLANIE OBCE PRIECHOD

Vízia

Na základe vzájomnej spolupráce - partnerstva samosprávy, podnikateľov, občanov obce Priechod, ako aj nadradených orgánov štátnej správy a samosprávy vytvoriť lepšie životné podmienky pre občanov obce znížením nezamestnanosti, podporou podnikateľských aktivít, rozšírením a dobudovaním infraštruktúry, zlepšením podmienok pre vzdelávanie, zvýšením záujmu občanov o veci verejné. Najväčšiu pozornosť je potrebné venovať rozvoju cestovného ruchu s využitím miestnych zdrojov, bohatej histórie a miestnych prírodných krás, ktoré sú unikátne nielen v rámci geografických hraníc Slovenskej republiky.

Poslanie



Poslanie je komplexná a všeobecná definícia objasňujúca mandát obce Priechod. Poslanie opisuje a prezentuje základné služby (produkty), ktoré poskytuje a identifikuje hlavných „zákazníkov“, t.j. jej obyvateľov, miestnych podnikateľov, záujmové združenia a pod.. Poslanie vyjadruje základný dôvod existencie obce Priechod a odpovedá na tri otázky: Čo obec robí? Prečo to robí? Pre koho to robí? Predpokladom pre zabezpečovanie kvalitných služieb obyvateľom obce, podnikateľom či návštevníkom a celkový plynulý chod samosprávy a jej orgánov je dôsledný denný operatívny manažment a realizácia profesionálnych interných služieb. Tieto zahŕňajú celú škálu aktivít počnúc obstarávaniami tovarov, služieb a prác, cez interné právne poradenstvo a zastupovanie obce pri súdnych sporoch až po udržiavanie počítačovej siete, zálohovanie dát či aktualizovanie a zverejňovanie informácií, ktoré slúžia aj obyvateľom obce. Samospráva obce Priechod disponuje aj nemalým majetkom – budovami, pozemkami, bytovými a nebytovými priestormi. Efektívne spravovanie aktív takéhoto rozsahu a zabezpečovanie jeho maximálnej výnosnosti je možné len za predpokladu existencie prehľadnej a aktuálnej evidencie, ktorá slúži vedeniu obce a poslancom obecného zastupiteľstva. Významnú úlohu zohráva aj odborné vzdelávanie zamestnancov úradu s cieľom zabezpečiť ich ďalší profesionálny rast, vedúci k zvýšeniu kvality samosprávou poskytovaných služieb. Medzi významné činnosti - a to najmä z pohľadu obyvateľov obce – patrí administrovanie zasadnutí orgánov obce. Práve tieto authority rozhodujú o všetkých dôležitých zmenách, ktoré sa premietajú do života obyvateľov, napr. prostredníctvom všeobecne záväzných nariadení.

Jedným zo základných predpokladov rozvoja obce je dodržiavanie zákonitosti a pravidiel miestnej samosprávy, ochrana života a osobného majetku občanov, ale aj životného prostredia. V súlade s poslaním obce Priechod všetky tieto úlohy realizuje štátna polícia. K dosiahnutiu zámeru - vybudovať bezpečnú obec - polícia vykonáva všeobecnú prevenciu kriminality, aktívnu ochranu verejného poriadku, života, zdravia občanov a majetku. Súčasťou bezpečnostnej politiky obce je aj výkon ochrany pred požiarmi a civilnej ochrany obyvateľov.

1. Hospodárstvo a vedecko-technický rozvoj

Základnou úlohou samosprávy je rozvoj územia obce a zvyšovanie kvality života jeho obyvateľov. Všeobecne uznávaným nástrojom pre miestnu hospodársku politiku je rozvoj existujúcich priemyselných zón. Obec Priechod v súlade s touto filozofiou skvalitňuje zóny, ktoré poskytujú kapacitu pre podnikateľské subjekty. Ich rozlohu plánuje rozširovať v obmedzenej miere. Rozvojové aktivity budú pokračovať hlavne v časti intravilánu obce, kde sa rozprestiera objekt poľnohospodárskeho podniku.

2. Doprava a komunikácie

Príprava Projektovej dokumentácie pre cestné stavby, pravidelná oprava a stavebná údržba pozemných komunikácií, letná a zimná údržba či rekonštrukcia vybraných miestnych komunikácií, to všetko zahŕňajú kompetencie obce v oblasti pozemných komunikácií.

3. Technická infraštruktúra

Významným prvkom kvality života v obci je funkčný systém verejného osvetlenia. Hlavnou úlohou samosprávy je v tomto kontexte realizácia novej výstavby verejného osvetlenia, prevádzkovanie už vybudovaného verejného osvetlenia a samozrejme priebežné opravy a údržba existujúcich svetelných bodov, prípadne ich prestavba na LED. Okrem toho zabezpečuje rozvoj komplexnej infraštruktúry zohľadňujúcej rast kvality života obyvateľov obce a životného prostredia. Rozvoj infraštruktúry smeruje hlavne k jej rozšíreniu na potenciálne obytné zóny v obci, IBV, ako aj na rekonštrukciu súčasnej infraštruktúry - vodovodnej, elektrickej, komunikačnej.

3. Odpadové hospodárstvo

Obec vykonáva úlohy, ktoré jej vyplývajú z programu odpadového hospodárstva a všeobecne záväzných právnych predpisov prijatých a platných v Slovenskej republike. V oblasti odpadového hospodárstva ide najmä o zber a prepravu komunálnych odpadov a drobných stavebných odpadov na účely ich zhodnotenia alebo zneškodnenia, zabezpečovanie zberných nádob zodpovedajúcich systému zberu komunálneho odpadu, zabezpečovanie priestoru, kde môžu obyvatelia obce odovzdávať oddelené zložky komunálnych odpadov či zabezpečovanie zberu a prepravy objemných odpadov. Obec zároveň vykonáva priestupkové konanie v odpadovom hospodárstve a zabezpečuje údržbu infraštruktúry pre odpadové vody.



4. Životné prostredie

Udržiavanie a zveľádovanie obce neznamená len ochranu a údržbu existujúcej verejnej zelene, ale aj zabránenie ďalšiemu znižovaniu podielu zelených plôch v zastavanom území obce, ich rozdrobovaniu a zmysluplné riadenie výstavby a využívania územia. V súlade s touto filozofiou obec každoročne zabezpečuje ošetrovanie a udržiavanie zelene - drevín, trávnikov, kvetinových záhonov. Súčasťou prostredia, v ktorom obyvatelia žijú, sú aj verejné priestranstvá, chodníky, miestne komunikácie, námestie, ktoré je obcou pravidelne čistené, ale aj športové ihriská vo všetkých častiach obce – Priechod so zabezpečením pravidelnej údržby a obnovy. K ďalším činnostiam, ktoré sa podieľajú na vytváraní atraktívneho a zdravého prostredia patrí aj prevádzka či správa cintorínov.

5. Sociálna oblasť a zdravotníctvo

Činnosť samosprávy - vzhľadom na existujúce kompetencie - je v oblasti sociálnej politiky veľmi rozsiahla. Pre občanov v hmotnej núdzi obec poskytuje jednorazové dávky v hmotnej núdzi a sociálnu pôžičku. Pre zdravotne ťažko postihnutých a seniorov obec poskytuje sociálne služby, medzi ktoré patrí opatrovateľská služba, prepravná služba a organizovanie spoločného stravovania. Obec podporuje nešťátne subjekty, ktorých činnosť je zameraná na pomoc sociálne alebo zdravotne handicapovaným občanom. Pre zachovanie rovnakých podmienok a šancí pre všetkých žiakov obec zabezpečuje prenos štátnych dotácií (na stravu, motivačný príspevok a školské pomôcky) pre školopovinné deti zo sociálne slabších rodín. Nástrojom pre podporu demografie v obci je jednorazový finančný príspevok pre každé novonarodené dieťa s trvalým pobytom na území obce. Poskytované sociálne služby sú regulované celým radom zákonov a usmernení – počnúc ústavou Slovenskej republiky. Pôsobnosť z orgánov štátnej správy na mestá a na vyššie územné celky na úseku sociálnej pomoci prešla zákonom č. 416/2001 Z. z. hlavne v oblasti poskytovania opatrovateľskej služby a starostlivosti o seniorov, v oblasti vzdelávania, športu a ostatných verejných služieb. Obec sa v oblasti sociálnej pomoci do 31.12.2008 riadilo nasledovnými zákonmi: Zákon č.369/90 Zb. o obecnom zriadení v platnom znení, Zákon č. 195/1998 Z. z. o sociálnej pomoci v znení neskorších predpisov, Zákon č. 599/2003 Z.z. o hmotnej núdzi, Zákon č. 601/2003 Z.z. o životnom minime, Zákon č. 36/2005 Z.z. o rodine a Zákon č.305/2005 Z.z. o sociálnoprávnej ochrane detí a sociálnej kuratele. Dňom 1.1.2009 vstúpil do platnosti nový Zákon č.448/2008 Z.z. o sociálnych službách a novela zákona č. 305/2005 Z.z. o sociálnoprávnej ochrane detí a sociálnej kuratele. Tieto dva kľúčové zákony vymedzujú povinnosti obce pri svojej samosprávnej pôsobnosti v oblasti sociálnej starostlivosti o svojich občanov.

V zmysle zákona 369/1990 Zb. o obecnom zriadení podľa § 3 obyvatelia obce majú právo požadovať súčinnosť obce pri ochrane osoby, rodiny a majetku v obci, pomoci v čase náhlej núdze (toto právo občana má i ústavnú oporu - čl. 16, 18 a 21 Ústavy SR) a podľa § 4 ods. 3 písm. j) má obec povinnosť vypracovať koncepcie rozvoja v jednotlivých oblastiach života.

Priechod považuje pomoc a podporu pre svojich obyvateľov za jednu zo svojich prirodzených priorít.

6. Školstvo a šport

Školstvo

Obec Priechod v súčasnosti je zriaďovateľov predškolského zariadenia a malotriednej základnej školy.

Šport

Obec vytvára podmienky na zmysluplné trávenie voľného času detí, mládeže a obyvateľov obce, ako najvhodnejšiu prevenciu proti drogám a civilizačným chorobám. V rámci tejto filozofie samospráva organizuje alebo podporuje celý rad rekreačných a športových aktivít. Súčasťou politiky obce je subvencovanie športových klubov a telovýchovných organizácií prostredníctvom dotácií z rozpočtu obce. Mandát na podporu rekreačného a výkonnostného športu v obci vyplýva zo zákona č. 369/1990 Zb. o obecnom zriadení, Všeobecne záväzného nariadenia o poskytovaní dotácií z rozpočtu obce Priechod či koncepčných a strategických dokumentov prijatých mestským zastupiteľstvom. Vytváranie vhodného prostredia pre rekreačný a výkonnostný šport z peňazí daňovníkov, je jednou z ciest tvorby a prezentácie dobrého mena obce. Vhodné podmienky pre šport a ponuka verejných športovísk sú súčasťou konkurenčného boja miest o lepšie podmienky pre život. Prínosy z financovania a podpory športu na území obce sa prejavujú vo forme zdravšieho života obyvateľov, zvýšeného záujmu o bývanie v obci, v náraste členských základní podporovaných športov.



7. Kultúra

Obec Priechod v súlade so svojím zámerom každoročne organizuje kultúrne podujatia. Obec zabezpečuje opravy a údržbu kultúrnych pamiatok na území obce. Súčasťou kultúrnej politiky je aj dotovanie činnosti záujmových združení či jednotlivcov. Snahou obce je udržiavať kultúru v obci (v súčasnom kultúrnom dome to nie je možné). Rámec pre činnosť a aktivity samosprávy obce je v oblasti kultúry tvorený najmä zákonom č.369/1990 Zb. o obecnom zriadení, zákonom č. 416/2001 Z. z. o prechode niektorých pôsobností z orgánov štátnej správy na obce a na vyššie územné celky, zákonom č. 61/2000 Z. z. o osvetovej činnosti, zákonom č. 4/1958 Zb. o ľudovej umeleckej výrobe a umeleckých remeslách a zákonom č. 96/1991 Zb. o verejných kultúrnych podujatiach.

8. Propagácia a cestovný ruch

V oblasti cestovného ruchu plní najmä úlohy: spolupracuje s miestnymi podnikateľmi a úradmi štátnej správy a okolitými obcami v oblasti cestovného ruchu, spolupracuje s príslušnou komisiou, pripravuje analýzy turistickej aktivity obce a infraštruktúry cestovného ruchu z hľadiska historických pamiatok a iných historických objektov, ubytovacích, stravovacích a ostatných služieb, spolupracuje na príprave vydávania a zabezpečenia propagačných materiálov pre obec, pripravuje návrhy na riešenie rozvoja cestovného ruchu a spolupracuje so všetkými dotknutými orgánmi a organizáciami pri ich realizácii, spolupracuje pri vytváraní systému tvorby finančných zdrojov na podporu rozvoja cestovného ruchu v obci, ako aj pri zachovávaní historického, architektonického a kultúrneho dedičstva, rieši podnety, návrhy a v spolupráci s hlavným kontrolórom aj sťažnosti občanov a organizácií týkajúce sa CR, zabezpečuje styk samosprávy s inštitúciami a organizáciami, ako aj agentúrami poskytujúcimi služby, informácie, podporu a poradenstvo v CR, podieľa sa na koordinačnej činnosti pri realizácii úloh súvisiacich s ekonomickým a sociálnym rozvojom spravovaného územia, podieľa sa na tvorbe koncepcie rozvoja na úseku cestovného ruchu na území obce, koordinuje a zabezpečuje úlohy súvisiace s činnosťou obce v spolupráci s partnerskými obcami.

9. Administratíva a bezpečnosť

Obec vytvára podmienky na efektívnu prácu obecného úradu, vytvára vyhovujúce podmienky na poskytovanie verejných služieb, estetizáciu a funkčnosť miesta kontaktu so zákazníkmi obecného úradu, vytvára vhodné technické a pracovné podmienky na obecnom úrade. Vytvára podmienky na znižovanie kriminality v obci a ochranu majetku obyvateľov a ostatných subjektov v obci.

10. Informatizácia obce

Zabezpečuje technické podmienky pre rozvoj informačnej spoločnosti. Umožňuje obyvateľom využívať on-line elektronické služby samosprávy. Vytvára vhodné podmienky na prechod na e-government na lokálnej úrovni (e-gov, e-vote, e-services, ...). Umožňuje obyvateľom obce a pracovníkom samosprávy zvyšovať svoje počítačové vedomie a zručnosti.

5 FORMULÁCIA A NÁVRH STRATÉGIE

Strategický cieľ

Strategický cieľ PHRSR ako aj dlhodobé ciele v rámci jednotlivých politík vychádzajú z §3 Ciele podpory regionálneho rozvoja zákona 309/2014 o podpore regionálneho rozvoja, kde je hlavným cieľom podpory regionálneho rozvoja odstraňovať alebo zmiernovať nežiaduce rozdiely v úrovni hospodárskeho rozvoja, sociálneho rozvoja a územného rozvoja regiónov a zabezpečiť trvalo udržateľný rozvoj regiónov, zvyšovať ekonomickú výkonnosť, konkurencieschopnosť regiónov a rozvoj inovácií v regiónoch pri zabezpečení trvalo udržateľného rozvoja, zvyšovať zamestnanosť a životnú úroveň obyvateľov v regiónoch pri zabezpečení trvalo udržateľného rozvoja. Podpora regionálneho rozvoja podľa odseku 1 je zameraná najmä na komplexné využívanie vnútorného rozvojového potenciálu územia - prírodných, kultúrnych, materiálnych, finančných, ľudských a inštitucionálnych zdrojov, podporu zavádzania nových technológií a inovácií pri rešpektovaní vnútorných špecifík regiónu, rozvoj informatizácie a digitalizácie v regióne, rozvoj hospodárstva a podnikateľského prostredia v regióne s cieľom zvýšiť jeho produktivitu, optimalizovať štruktúru hospodárstva, vytvárať nové pracovné miesta a stabilizovať ohrozené pracovné miesta, rozvoj ľudských zdrojov vrátane zvyšovania vzdelanostnej úrovne, kvalifikácie a zlepšovania prípravy detí a mladých dospelých na trh práce, predchádzanie sociálneho vylúčenia a zmiernovanie jeho negatívnych dôsledkov, podporu rovnosti príležitostí na trhu práce a podporu znevýhodnených komúní, realizáciu verejných prác



podporujúcich rozvoj regiónu, zlepšenie a rozvoj sociálnej infraštruktúry regiónu, zlepšenie dopravnej a technickej vybavenosti regiónu, inžinierskych stavieb, rozvoj cestovného ruchu, medzištátnu, cezhraničnú a medziregionálnu spoluprácu v oblasti regionálneho rozvoja v záujme trvalo udržateľného rozvoja regiónu, zachovanie identity a rozvoj kultúry a starostlivosť o kultúrne dedičstvo regiónov a sídiel, rozvoj pôdohospodárstva a rozvoj vidieka, rozvoj vidieckych oblastí a zvyšovanie kvality života na vidieku, realizáciu opatrení na ochranu, udržiavanie a zveľadovanie životného prostredia a na obmedzovanie vplyvov poškodzujúcich životné prostredie a zlepšenie environmentálnej infraštruktúry regiónu, ochranu prírody, efektívne využívanie prírodných zdrojov regiónu a využívanie alternatívnych zdrojov energie, rozvoj občianskej vybavenosti a rozvoj služieb v regióne,) zvyšovanie dostupnosti a kvality bývania, budovanie a posilňovanie štruktúr občianskej spoločnosti, rozvoj prosociálneho správania obyvateľstva, rozvoj telesnej kultúry, športu a turistiky, ochranu, podporu a rozvoj verejného zdravia, atď. Na základe analýzy súčasnej situácie a predpokladov ďalšieho rozvoja sa navrhuje pre obec Priechod nasledovný strategický cieľ:

„Zabezpečiť trvalo udržateľný rozvoj obce Priechod, ktorý bude zameraný hlavne na trvalý ekonomický rast pri rešpektovaní environmentálnych požiadaviek a obmedzení súvisiacich s existenciou lokalít NATURA 2000 – Ďumbierske Tatry, Kopec, Brvnište. Ekonomický, kultúrny a spoločenský rast bude zabezpečený prostredníctvom disponibilného potenciálu nachádzajúceho sa v ľudských, prírodných a ekonomických zdrojoch. Hlavné zameranie ekonomickej činnosti bude obec smerovať do ekologicky nezávadných prevádzok v oblasti cestovného ruchu a vybraných oblastí poľnohospodárstva, pre ktoré má ideálne rozvojové predpoklady.“

Formulácia strategického cieľa vychádza z predpokladu, že budú vytvorené podmienky pre stabilizáciu, rozvoj a adaptáciu ekonomicky aktívnych a výkonných subjektov. Zvyšovanie výkonnosti hospodárstva na udržateľnej úrovni v dlhodobom horizonte a rast jeho konkurencieschopnosti je považované za prioritu. Zároveň však musia byť vytvorené také podmienky, aby sa nezvyšovali výdavky verejných prostriedkov, ale aby nastala ich konsolidácia za účelom podpory nových rozvojových Projektov. Navrhovaná stratégia vychádza zo strategických prístupov v rámci regionálneho rozvoja, ktoré sú postavené na:

- aktivizácii nedostatočne využívaného potenciálu a podpore hospodárskeho rozvoja obce a okolia,
- rozšírení a zvýšení podielu aktivít na úrovni partnerstva,
- aktivizácii nástrojov riadenia verejných výdavkov za účelom ich zníženia.

Súbežne je však potrebné venovať pozornosť aj rozvíjaniu ľudských zdrojov. Hlavným zámerom stratégie v tejto oblasti je zapojenie viacerých subjektov a postup riešenia danej problematiky v rámci partnerstva. V oblasti vybavenia územia dopravnou infraštruktúrou sa stratégia orientuje hlavne na vybudovanie prepojenia regiónu tak, aby bola zabezpečená napojenosť na dopravné koridory v dostatočnom čase a kvalite. Okrem zlepšenia dopravnej obslužnosti sa pozornosť venuje aj rozvoju informačnej spoločnosti. Stratégia v oblasti životného prostredia je zameraná na zlepšenie situácie zavádzaním nových ekologických metód výroby energie, novým prístupom občanov k ochrane životného prostredia. Stratégia je založená na eliminácii kľúčových disparít, ktoré sú bariérou rozvoja a na využití pozitívnych výhod, ktoré poskytujú príležitosti pre dlhodobý rast. To je možné uskutočniť len na úrovni partnerstva spolupracou verejného a súkromného sektora a integrovaným prístupom k riešeniu ekonomických, sociálnych a environmentálnych aspektov. Na dosiahnutie strategického cieľa budú podporovať globálne ciele podľa jednotlivých kľúčových odvetví. Uvedené ciele plne korešpondujú s hlavnými cieľmi definovanými v PHSR Banskobystrického samosprávneho kraja a podporujú jeho naplnenie.

Formulácia a návrh stratégie

Strategický plán hospodárskeho a sociálneho rozvoja obce pre uvažované obdobie predstavuje rozsiahly komplex analýz a opatrení. V každom období niektoré opatrenia podmieňujú realizovanie iných. Niektoré sa musia považovať za dôležitejšie pre havarijný stav predmetnej veci, niektoré sú ešte prednostnejšie z hľadiska potrieb a záujmu tej alebo onej skupiny obyvateľov. Limitujúci faktor – dostatok finančných prostriedkov nemôže byť dôvodom pre neurčenie strategického cieľa. Už tým že je definovaný napomôže smerovaniu rozvoja. Spracovatelia vychádzajú z prieskumu a analýzy existujúceho stavu, pri zachovaní princípov všeobecného konsenzu a vzájomnej vyváženosti, považujú za prioritné rozvojové oblasti (Osi) nasledovné (vychádzajúce z princípov programového rozpočtovania, prenesených a originálnych kompetencií obce definovaných zákonom 416/2001 o prechode..., ekonomickou a funkčnou klasifikáciou (COFOG) a cieľov podpory regionálneho rozvoja



v zmysle zákona 309/2014 o podpore regionálneho rozvoja: Pre obec Priechod je nevyhnutné, aby v súlade s celoeurópskou stratégiou do roku 2020 naplnila tri kľúčové priority rastu: inteligentný rast ktorý je založený na efektívnych investíciách do vzdelávania, výskumu a inovácií, udržateľný rast, vďaka prechodu na nízkouhlíkové hospodárstvo a zameranie sa na konkurencieschopné odvetvia priemyslu a inkluzívny rast, s veľkým dôrazom na tvorbu pracovných miest a zmiernenie chudoby.

K základným predpokladom realizácie stratégie programu patrí:

- integrovaný prístup (kombinovanie investícií, prierezové riešenie problémov)
- majetkové vysporiadanie vlastníckych vzťahov
- dostatočné financovanie prenesených kompetencií štátnej správy na samosprávu zo štátneho rozpočtu

Pri realizácii stratégie bude zároveň kladený dôraz na rešpektovanie princípov udržateľného rozvoja a podporu synergie medzi ekonomickým, sociálnym a environmentálnym prostredím. Pri formulácii stratégie Programu hospodárskeho rozvoja a sociálneho rozvoja obce Priechod na roky 2016 - 2025 boli zohľadnené priority Slovenskej republiky formulované v dokumente Národná stratégia regionálneho rozvoja SR 2020/30.

Udržateľný rozvoj sa chápe v kontexte rozvoja sídelného prostredia obce Priechod. Vo vytvorení systému ktorý by priebežne vyhodnocoval kvalitu sídelného prostredia, identifikoval jeho narušenia a inicioval ich nápravu. Významným faktorom zabezpečenia a zlepšenia kvality sídelného prostredia budú mať aj dopravné projekty vytvárajúce predpoklady inteligentného a inkluzívneho rastu. Udržateľný rast sa zakladá na: ochrane životného prostredia, znížení emisií a zachovaní biologickej rozmanitosti; zavedení efektívnych inteligentných rozvodov elektrickej energie využívajúcich informačné a telekomunikačné technológie; využívaní sietí pokrývajúcich celú EÚ s cieľom poskytnúť podnikom (hlavne malým výrobným spoločnostiam) ďalšiu konkurenčnú výhodu; zlepšení podnikateľského prostredia, a to najmä pre MSP; dobre informovaných spotrebiteľoch. Inkluzívny rast predstavuje rast založený na efektívnom využívaní vnútorných zdrojov regiónu: ľudských, prírodných, kapitálových. Významným faktorom inkluzívneho rastu je spokojnosť obyvateľov a ich ochota podieľať sa na ňom. Úzko s tým súvisí rozvoj športu, voľnočasových aktivít, aktívneho trávenia voľného času, relaxu, zábavy, kultúry, umenia. Sú to aktivity, ktoré podporujú kreativnosť a ktoré by boli zohľadňovali potreby všetkých vekových kategórií a boli im súčasne dostupné.



Zabezpečiť trvalo udržateľný rozvoj obce Priechod, po ekonomickej, sociálnej, kultúrnej stránke. Ekonomický, kultúrny a spoločenský rast bude zabezpečený prostredníctvom disponibilného potenciálu nachádzajúceho sa v ľudských, prírodných a ekonomických zdrojoch. Hlavné zameranie ekonomickej činnosti bude obec smerovať do ekologicky nezávadných prevádzok v oblasti cestovného ruchu, priemyslu, poľnohospodárstva a potravinárstva, pre ktoré má ideálne rozvojové predpoklady. Zabezpečiť ochranu životného prostredia a jeho zveľaďovanie hlavne v podobe rozvoja a kultivácie oddychových zón v obci.

Prioritná os. PROGRAM 1. HOSPODÁRSTVO A VEDECKO-TECHNICKÝ ROZVOJ

Podprogram 1.1. Podpora tradičných odvetví priemyslu, lesníctva, poľnohospodárstva a obchodu.
Podprogram 1.2. Energetická efektívnosť a progresívne technológie vo výrobe.

Prioritná os. PROGRAM 2. DOPRAVA A KOMUNIKÁCIE

Podprogram 2.1. Komunikácie
Podprogram 2.2. Doprava

Prioritná os. PROGRAM 3. TECHNICKÁ INFRAŠTRUKTÚRA

Prioritná os. PROGRAM 4. ODPADOVÉ HOSPODÁRSTVO

Prioritná os. PROGRAM 5. ŽIVOTNÉ PROSTREDIE

Podprogram 5.1. Informovanosť a poradenstvo
Podprogram 5.2. Ochrana a racionálne využívanie vôd, ochrana pred povodňami
Podprogram 5.3. Ochrana ovzdušia
Podprogram 5.4. Ochrana a rozvoj ostatných zložiek životného prostredia

Prioritná os. PROGRAM 6. SOCIÁLNE SLUŽBY A ZDRAVOTNÍCTVO

Podprogram 6.1. Sociálne služby
Podprogram 6.2. Zdravotnícke služby

Prioritná os. PROGRAM 7. VZDELÁVANIE A ŠPORT

Podprogram 7.1. Vzdelávanie
Podprogram 7.2. Šport

Prioritná os. PROGRAM 8. KULTÚRA

Podprogram 8.1. Kultúrna infraštruktúra
Podprogram 8.2. Organizačné zabezpečenie
Podprogram 8.3. Propagácia v oblasti kultúry

Prioritná os. PROGRAM 9. PROPAGÁCIA A CESTOVNÝ RUCH

Podprogram 9.1. Propagácia obce
Podprogram 9.2. Rekreačno - relaxačné zázemie obce.
Podprogram 9.3. Cestovný ruch.

Prioritná os. PROGRAM 10. ADMINISTRATÍVA A BEZPEČNOSŤ

Podprogram 10.1. Administratíva
Podprogram 10.2. Bezpečnosť

Prioritná os. PROGRAM 11. INFORMATIZÁCIA OBCE

Podprogram 11.1. Budovanie a rozvoj informačnej infraštruktúry.
Podprogram 11.2. Počítačová gramotnosť.



PO 1. Hospodárstvo a vedecko-technický rozvoj

Priority v oblasti rozvoja hospodárstva a vedecko-technického rozvoja spadajú predovšetkým do vytvárania pozitívnych predpokladov na využívanie alternatívnych zdrojov energie pre potreby samosprávy.

Podprogram 1.1.

Cieľ 1.2
Opatrenie 1.2.1

Podpora tradičných odvetví priemyslu, lesníctva, poľnohospodárstva a obchodu.

Zabezpečiť rozvoj tradičných remesiel v obci.
Podpora výrobných odvetví a obchodných služieb.

Podprogram 1.2.

Cieľ 1.1
Opatrenie 1.2.1

Energetická efektívnosť a progresívne technológie vo výrobe.

Zvýšenie energetickej efektívnosti na strane výroby aj spotreby a zavádzanie progresívnych technológií v energetike.
Podpora výstavby zariadení na využívanie obnoviteľných zdrojov energie.

PO 2. Doprava a komunikácie

Výstavba a údržba miestnych komunikácií v správe obce ako aj riešenie technického stavu komunikácií vo vlastníctve vyššieho územného celku. Zabezpečiť pravidelné a vyhovujúce spojenie obyvateľov obce s regionálnymi centrami prostredníctvom verejnej dopravy.

Podprogram 2.1.

Cieľ 2.1
Opatrenie 2.1.1
Opatrenie 2.1.2
Opatrenie 2.1.3
Opatrenie 2.1.4
Opatrenie 2.1.5

Komunikácie

Zabezpečiť výstavbu a rekonštrukciu miestnych ciest a cesty III. triedy.
Výstavba a rekonštrukcia miestnych komunikácií v obci.
Výstavba a rekonštrukcia cesty III. triedy.
Výstavba cyklotrás na prepojenie sídiel regiónu.
Dostavba parkovísk pre potreby občianskej infraštruktúry.
Dostavba a rekonštrukcia chodníkov popri miestnych komunikáciách.

Podprogram 2.2.

Cieľ 2.2
Opatrenie 2.2.1

Doprava

Zabezpečenie dopravného spojenia hromadnou autobusovou dopravou, prípadne železničnou dopravou.
Riešenie zastávok SAD ako prvkov drobnej architektúry (prístrešky, lavičky, sedenia, informačné tabule, smetné koše, zeleň,...).

PO 3. Technická infraštruktúra

Rozvoj a udržiavanie technickej infraštruktúry je nevyhnutné z hľadiska prílevu investícií v oblasti priemyslu a rozvoja cestovného ruchu, ako aj udržania požadovanej životnej úrovne obyvateľstva. Ide hlavne o zabezpečenie infraštruktúry do oblastí, ktoré sú potenciálne najvhodnejšie na rozvoj obce.

Cieľ 3

Opatrenie 3.1
Opatrenie 3.2
Opatrenie 3.3
Opatrenie 3.4
Opatrenie 3.5

Zabezpečiť rozvoj a rekonštrukciu technickej infraštruktúry v obci.

Výstavba inžinierskych sietí v nových lokalitách IBV.
Rekonštrukcia a rozšírenie verejného osvetlenia.
Revitalizácia pietnych miest v obci.
Rekonštrukcia a dostavba verejného vodovodu.
Rekonštrukcia a dostavba elektrickej a plynovej rozvodnej siete.

PO 4. Odpadové hospodárstvo

Rozvoj a výstavba infraštruktúry odpadového hospodárstva. Údržba kanalizačnej siete, výstavba a prevádzka zberného dvora pre separovaný zber ako aj obecného kompostoviska.

Cieľ 4

Opatrenie 4.1
Opatrenie 4.2
Opatrenie 4.3
Opatrenie 4.4
Opatrenie 4.5
Opatrenie 4.6

Nakladanie s komunálnym a drobným stavebným odpadom

V súlade s prijatými koncepciami zabezpečiť permanentné znižovanie podielu skladovanej časti odpadov, k čomu organizovať mobilné zbery textílií, kovového odpadu, viacvrstvových obalov nebezpečných odpadov.
Zabezpečiť separáciu komunálneho odpadu v obci.
Rekultivácia čiernych skládok.
Výstavba obecného zberného dvora a kompostoviska.
Dostavba splaškovej kanalizačnej siete.
Výstavba dažďovej kanalizačnej siete.

PO 5. Životné prostredie

Trvalo udržiavané životné prostredie je významným ukazovateľom kvality života. Dlhodobé udržiavanie, ale aj skvalitňovanie prírodného prostredia, je spoločným cieľom všetkých obyvateľov obce. Monitorovaná kvalita vody a ovzdušia. Optimalizácia nakladania s odpadmi. Informovanosť obyvateľov o životnom prostredí. Propagácia chránených území.

Podprogram 5.1.

Cieľ 5.1
Opatrenie 5.1.1

Informovanosť a poradenstvo

Zabezpečiť účinný systém informovanosti a poradenstva
Spracovať koncepciu zabezpečenia informovanosti, poradenstva a prevencie v oblasti ŽP. Trvale preferovať poradenstvo a prevenciu pred represiou.



Podprogram 5.2.

Cieľ 5.2

Opatrenie 5.2.1

Opatrenie 5.2.2

Opatrenie 5.2.3

Ochrana a racionálne využívanie vôd, ochrana pred povodňami

Zabezpečiť ochranu a racionálne využívanie vôd, ochranu pred povodňami.

Zabezpečiť dostatok kvalitnej pitnej vody, minimalizovať straty vo vodovodných sieťach.

Revitalizácia protizáplavových opatrení.

Revitalizácia a úprava koryt vodných tokov.

Podprogram 5.3.

Cieľ 5.3

Opatrenie 5.3..1

Ochrana ovzdušia

Zabezpečiť účinnú ochranu ovzdušia pred malými a strednými zdrojmi znečistenia nachádzajúcimi sa v katastrálnom území obce.

Zabezpečiť zníženie produkovaných emisií hlavným zdrojom znečistenia – domácnosti.

Podprogram 5.4.

Cieľ 5.4

Opatrenie 5.4.1

Opatrenie 5.4.2

Ochrana a rozvoj ostatných zložiek životného prostredia

Realizácia účinných opatrení v oblasti ostatných zložiek životného prostredia.

Revitalizácia protierózných opatrení.

Výstavba a revitalizácia oddychových zón v obci.

PO 6. Sociálna oblasť a zdravotníctvo

Pokračujúci trend rastu podielu seniorov na počte obyvateľov musí byť sprevádzaný podmienkami, ktoré umožnia dôstojnejšie prežitie zvyšku života. Veková skladba obyvateľov je sprevádzaná väčším výskytom špecifických chorôb.

Podprogram 6.1.

Cieľ 6.1

Opatrenie 6.1.1

Opatrenie 6.1.2

Opatrenie 6.1.3

Sociálne služby

Doplniť chýbajúcu infraštruktúru sociálnych zariadení v obci a zvýšiť ich kvalitu.

Obyvatelia v dôchodkovom veku.

Mladé rodiny s deťmi.

Marginalizované skupiny.

Podprogram 6.2.

Cieľ 6.2

Opatrenie 6.2.1

Opatrenie 6.2.2

Zdravotnícke služby

Zlepšiť úroveň poskytovania zdravotníckych a sociálnych služieb.

Podpora poradenskej činnosti.

Zabezpečiť dostupnosť zdravotnej starostlivosti pre dospelých občanov.

PO 7. Školstvo a šport

Údržba a rozvoj predškolského vzdelávania v obci. Údržba a skvalitnenie športovej infraštruktúry.

Podprogram 7.1.

Cieľ 7.1

Opatrenie 7.1.1

Opatrenie 7.1.2

Vzdelávanie

Zabezpečiť rozvoj a údržbu infraštruktúry vzdelávania a zabezpečenie podmienok pre efektívnu vzdelávaciu činnosť v obci.

Modernizácia zariadení predškolskej výchovy.

Modernizácia zariadení povinnej školskej dochádzky.

Podprogram 7.2.

Cieľ 7.2.

Opatrenie 7.2.1

Opatrenie 7.2.2

Šport

Zabezpečiť trvalé skvalitňovanie vyváženej ponuky výkonnostného a rekreačného športu.

Výstavba a rekonštrukcia športovej infraštruktúry.

Rozvoj mimoškolskej činnosti – športové kluby, turistika, kultúrne krúžky.

PO 8. Kultúra

Trvalé pôsobenie na kultúrne povedomie obyvateľov širokou paletou kultúrnych aktivít organizovaných externými subjektami ale aj miestnymi kultúrnymi spolkami. Existencia dôstojných priestorov pre kultúrne aktivity je prvoradá povinnosť obce. Prieběžná a kreatívna propagácia podujatí má vplyv na imidž obce a tým aj na cestovný ruch. Kultúrne tradície budú šírené aj prostredníctvom cezhraničnej spolupráce.

Podprogram 8.1.

Cieľ 8.1

Opatrenie 8.1.1

Opatrenie 8.1.2

Opatrenie 8.1.3

Kultúrna infraštruktúra

Zachovanie kultúrno-historického potenciálu obce a rozvoj kultúrnych, informačných a voľnočasových aktivít v nadväznosti na rozvoj cestovného ruchu na regionálnej a miestnej úrovni.

Výstavba multifunkčného kultúrneho zariadenia.

Rekonštrukcia a údržba kultúrnych pamiatok.

Organizovanie pravidelných kultúrnych podujatí.

Podprogram 8.2.

Cieľ 8.2

Opatrenie 8.2.1

Organizačné zabezpečenie

Organizačne zabezpečiť ponuku kultúrnych podujatí v obci.

Spracovať kalendár kultúrnych podujatí na celý rok, tento priebežne aktualizovať. Rozšíriť žánrovú ponuku s orientáciou na hodnotný kultúrny prínos.

Podprogram 8.3.

Cieľ 8.3

Opatrenie 8.3.1

Opatrenie 8.3.2

Propagácia v oblasti kultúry

Vytvorenie podmienok na efektívnu propagáciu obce v oblasti kultúry.

Spracovať globálnu koncepciu „propagácie“ histórie obce v multimediálnej forme.

Propagácia kultúry na Internete prostredníctvom www stránky obce.

PO 9. Propagácia a cestovný ruch

V rámci rozvoja cestovného ruchu je potrebné spracovať koncepciu regionálnej spolupráce s okolitými turistickými lokalitami a domácimi a zahraničnými cestovnými kancelárkami. Nevyhnutnou je taktiež



propagácia obce a to najmä prostredníctvom www - stránky. Potrebné je sústrediť sa na propagáciu hlavne podujatí, atď..

Podprogram 9.1.

Cieľ 9.1
Opatrenie 9.1.1
Opatrenie 9.1.2

Propagácia obce

Zabezpečiť účinnú propagáciu obce.
Aktualizácia www stránky obce.
Podpora budovania informačných tabúl v obci.

Podprogram 9.2.

Cieľ 9.2
Opatrenie 9.2.1

Rekreačno - relaxačné zázemie obce.

Budovanie relaxačno – rekreačného zázemia obce.
Podpora vytvárania nových atraktivít v obce.

Podprogram 9.3.

Cieľ 9.3
Opatrenie 9.3.1
Opatrenie 9.3.2

Cestovný ruch.

Podporovať podnikateľské aktivity v cestovnom ruchu.
Uzavrieť s podnikateľmi dohody o poskytovaní služieb v agroturistike a cestovnom ruchu a o propagovaní ich služieb obcami.
Podporovať podnikateľské subjekty, neziskové organizácie a inštitúcie pri získavaní finančných prostriedkov z grantov a fondov EÚ.

PO 10. Administratíva a bezpečnosť

V rámci administratívneho zabezpečenia chodu samosprávy vytvárať vhodné podmienky na efektívnych chod úradu. Vytvoriť vhodné pracovné prostredie a technické zabezpečenie.

Podprogram 10.1.

Cieľ 10.1
Opatrenie 10.1.1

Administratíva

Zabezpečiť rozvoj administratívnej infraštruktúry a podmienok na výkon samosprávnych funkcií v obci
Komplexná rekonštrukcia obecných budov.

Podprogram 10.2.

Cieľ 10.2
Opatrenie 10.2.1

Bezpečnosť

Vytvorenie podmienok na znižovanie kriminality v obci a ochranu majetku obyvateľov a ostatných subjektov v obci.
Bezpečnosť.

PO 11. Informatizácia obce

Zabezpečenie technických podmienok pre rozvoj informačnej spoločnosti. Umožniť obyvateľom využívať on-line elektronické služby samosprávy. Vytvoriť vhodné podmienky na prechod na e-government na lokálnej úrovni (e-gov, e-vote, e-services, ...). Umožniť obyvateľom obce a pracovníkom samosprávy zvyšovať svoje počítačové vedomie a zručnosti.

Podprogram 11.1.

Cieľ 11.1
Opatrenie 11.1.1
Opatrenie 11.1.2

Budovanie a rozvoj informačnej infraštruktúry.

Zabezpečiť technické podmienky na prechod samosprávy na nový typ vládnutia - e - government.
Rozvoj infraštruktúry informačných systémov samosprávy.
Zavádzanie efektívnych elektronických služieb poskytovaných na úrovni samosprávy.

Podprogram 11.2.

Cieľ 11.2
Opatrenie 11.2.1
Opatrenie 11.2.2
Opatrenie 11.2.3

Počítačová gramotnosť.

Zvýšenie počítačovej gramotnosti obyvateľov a pracovníkov samosprávy.
Podpora zvyšovania počítačového vedomia u pracovníkov samosprávy.
Podpora zvyšovania počítačového vedomia u obyvateľov obce.
Podpora vzdelávacích aktivít zameraných na zvyšovanie zručností a vedomostí o internete a motiváciu k používaniu internetu a elektronických služieb.



**Programová časť Programu hospodárskeho rozvoja a sociálneho rozvoja obce Priechod
2016 - 2025**



5.1 PROGRAM 1. HOSPODÁRSTVO A VEDECKO-TECHNICKÝ ROZVOJ

Strategický zámer

Zlepšiť podmienky pre rozvoj podnikateľských aktivít, s dôrazom na zvýšenie úrovne zamestnanosti a úrovne a kvality služieb pre obyvateľov obce. V oblasti priemyslu je potrebné okrem zachovania stabilných prvkov výroby všetkými možnými opatreniami podporovať vytváranie nových pracovných príležitostí. Využívanie nových technológií pre produkciu energií čistým, životné prostredie nezaťažujúcim spôsobom.

Podprogram 1.1. Podpora tradičných odvetví priemyslu, lesníctva, poľnohospodárstva a obchodu.

Cieľ 1.1 Zabezpečiť rozvoj tradičných remesiel v obci.

Opatrenia podprogramu:

- Opatrenie 1.1.1 Podpora výrobných odvetví a obchodných služieb.
Aktivity Vypracovanie technickej dokumentácie.
Podpora lesníctva.
Podpora podnikov poľnohospodárskej výroby.
Podpora malej výroby – ekologicky nezávadnej.
Podpora zriaďovania maloobchodných predajní.

Podprogram 1.2. Energetická efektívnosť a progresívne technológie vo výrobe.

Cieľ 1.2 Zvýšenie energetickej efektívnosti na strane výroby aj spotreby a zavádzanie progresívnych technológií v energetike.

Opatrenia podprogramu:

- Opatrenie 1.2.1 Podpora výstavby zariadení na využívanie obnoviteľných zdrojov energie.
Aktivity Spracovanie technickej dokumentácie.
Inštalácia slnečných kolektorov na budovu obecného úradu.
Inštalácia slnečných kolektorov na budovu domu kultúry.
Inštalácia slnečných kolektorov na budovu materskej a základnej školy.

5.2 PROGRAM 2. DOPRAVA A KOMUNIKÁCIE

Strategický zámer

Podpora investičných aktivít so zameraním na modernizáciu a budovanie ciest III. triedy zaisťujúcich dopravnú obslužnosť obce Priechod. Zámerom je zabezpečiť také prepojenie osídlenia, ktoré umožní efektívny pohyb ľudí a tovaru, modernizáciu dopravných subsystémov zabezpečujúcich bezpečné a hygienicky vyhovujúce dopravné trasy. Cieľom investícií do tohto typu dopravnej infraštruktúry je odstránenie identifikovaných nedostatkov v cestnej sieti s ohľadom environmentálny a bezpečnostný aspekt.

Podprogram 2.1. Komunikácie

Cieľ 2.1 Zabezpečiť výstavbu a rekonštrukciu miestnych komunikácií a ciest II. a III. cesty.

Opatrenia podprogramu:

- Opatrenie 2.1.1 Výstavba a rekonštrukcia miestnych komunikácií v obci.
Aktivity Vypracovanie technickej dokumentácie.
Rekonštrukcia miestnej komunikácie na ulici Na Dolinách.
Rekonštrukcia miestnej komunikácie na ulici Na záhumní.
Rekonštrukcia miestnej komunikácie na Istebníku.
Rekonštrukcia komunikácie Priechod – Podkonice.
Rekonštrukcia a spevnenie účelových komunikácií ČOV až Mlynárová.
Rekonštrukcia komunikácie Pastiereň po cintoríny.
Výstavba prepojenia ZŠ po cintoríny.
Dostavba nástupných a výstupných ostrovčekov pri bytových domoch a na Novej ulici.
Výstavba premostenia potoka Ľupčica pri športovom ihrisku.
Passport dopravného značenia.
Umiestnenie prechodov pre chodcov pri OcÚ, ZŠ, pod Novou ulicou, pri OD Jednota a kostole.
- Opatrenie 2.1.2 Výstavba a rekonštrukcia cesty III. triedy v obci.
Aktivity Rekonštrukcia cesty III. triedy č. 2418.
- Opatrenie 2.1.3 Výstavba cyklotrás na prepojenie sídiel regiónu.
Aktivity Vypracovanie technickej dokumentácie.
Výstavba cyklotrasy smerom na obec Podkonice.
Výstavba cyklotrasy smerom na obec Selce.
- Opatrenie 2.1.4 Dostavba parkovísk pre potreby občianskej infraštruktúry.
Aktivity Vypracovanie technickej dokumentácie.
Dostavba parkovacích miest pri predajni COOP Jednota.



Dostavba parkovacích miest v lokalite „Za Pastierňou“.
 Dostavba parkovacích miest v lokalite bytových domov.
 Dostavba parkovacích miest pre potreby cintorínov.
 Dostavba parkovacích miest pre potreby kostola.
 Dostavba parkoviska pri futbalovom ihrisku.

Opatrenie 2.1.5 Dostavba a rekonštrukcia chodníkov popri miestnych komunikáciách.
 Aktivity Vypracovanie technickej dokumentácie.
 Výstavba chodníkov pre peších od OD Jednota smerom na Doliny po dom č.270.
 Dostavba chodníkov pri bytových domoch.
 Výstavba chodníka od OcÚ po r. Fugmentovcov vrátane bezbariérového prístupu.
 Dostavba chodníkov na miestnych cintorínoch.

Podprogram 2.2. Doprava

Cieľ 2.2 Zabezpečenie dopravného spojenia hromadnou autobusovou dopravou, prípadne železničnou dopravou.

Opatrenia podprogramu:

Opatrenie 2.2.1 Riešenie zastávok SAD ako prvkov drobnej architektúry (prístrešky, lavičky, sedenia, informačné tabule, smetné koše, zeleň,...).

Aktivity Vypracovanie technickej dokumentácie.
 Zrekonštruovať autobusovú zastávku na ceste III/2418 so samostatnými pruhmi a nástupnými plochami.

5.3 PROGRAM 3. TECHNICKÁ INFRAŠTRUKTÚRA

Strategický zámer

Rozvoj komplexnej infraštruktúry podporujúcej rozvoj obce a zohľadňujúcej rast kvality života obyvateľov obce a životného prostredia. Rozvoj infraštruktúry bude smerovať hlavne k jej rozšíreniu na potenciálne priemyselné zóny v obci, IBV, ako aj na rekonštrukciu súčasnej infraštruktúry - vodovodnej, elektrickej, komunikačnej.

Cieľ 3 Zabezpečiť rozvoj a rekonštrukciu technickej infraštruktúry v obci.

Opatrenia podprogramu:

Opatrenie 3.1 Výstavba inžinierskych sietí v nových lokalitách IBV.

Aktivity Vypracovanie technickej dokumentácie.
 Výstavba plôch IBV v lokalite „ulica Na Dolinách“.
 Výstavba plôch IBV v lokalite „záhrady pod kopcom“.
 Výstavba plôch IBV v lokalite „Za Pstierňou“.
 Výstavba plôch IBV v lokalite „Horné Záhumnie“.
 Výstavba plôch IBV v lokalite „Pastiereň - cintorín“.
 Výstavba plôch HBV v lokalite „Na Klincech“.
 Výstavba plôch HBV v lokalite „Za ZŠ s MŠ“.

Opatrenie 3.2 Rekonštrukcia a rozšírenie verejného osvetlenia.
 Aktivity Vypracovanie technickej dokumentácie a príprava Projektového spisu.
 Výstavba verejného osvetlenia komunikácie k miestnemu športovému ihrisku.
 Výstavba osvetlenia obecných cintorínov.
 Dostavba verejného osvetlenia pri bytových domoch.
 Dostavba verejného osvetlenia pri zastávkach SAD.
 Intenzifikácie svetelných bodov na vstupe do obce od obce Selce.

Opatrenie 3.3 Revitalizácia pietnych miest v obci.
 Aktivity Spracovanie technickej dokumentácie.
 Revitalizácia areálu 3 obecných cintorínov.
 Rekonštrukcia a modernizácia budovy domu smútku – zníženie energetickej náročnosti.

Opatrenie 3.4 Rekonštrukcia a dostavba verejného vodovodu.
 Aktivity Spracovanie technickej dokumentácie.
 Rekonštrukcia vodovodnej siete.

Opatrenie 3.5 Rekonštrukcia a dostavba elektrickej a plynovej rozvodnej siete.
 Aktivity Výstavba zahusťovacích trafostaníc pre obytnú zónu „Za Pastierňou“, „Horné Záhumnie“ a „Na klincech“.
 Prestavba stožiarových trafostaníc za kioskové.
 Výstavba regulačnej stanice plynu.
 Výstavba rozvodnej siete plynu.

5.4 PROGRAM 4. ODPADOVÉ HOSPODÁRSTVO

Strategický zámer

Vytvorenie efektívneho a spoľahlivého systému odvádzania a zneškodňovania odpadov produkovaných subjektmi. Zabezpečiť výstavbu/dostavbu splaškovej a dažďovej kanalizačnej siete. Vytvoriť podmienky na odvoz a likvidáciu TKO a nebezpečného odpadu, vytvorenie podmienok na efektívnu separáciu odpadu v obci.



Cieľ 4 Nakladanie s komunálnym a drobným stavebným odpadom

- Opatrenia podprogramu:
- Opatrenie 4.1 V súlade s prijatými koncepciami zabezpečiť permanentné znižovanie podielu skladovanej časti odpadov, k čomu organizovať mobilné zbery textílií, kovového odpadu, viacvrstvových obalov nebezpečných odpadov.
- Aktivity Zvýšiť enviromentálne povedomie ľudí.
 Zabezpečenie zberného kontajneru 2 x ročne.
 Zabezpečenie zberu nebezpečných odpadov.
- Opatrenie 4.2 Zabezpečiť separáciu komunálneho odpadu v obci.
- Aktivity Ekonomicky motivovať obyvateľstvo.
 Zabezpečiť požadované podmienky pre realizáciu separovaného zberu.
 Zabezpečenie nádob pre separovaný zber.
 Obstaranie kompostérov pre domáce kompostovanie.
- Opatrenie 4.3 Rekultivácia čiernych skládok.
- Aktivity Revitalizácia a sanácia „hnojiska“.
 Revitalizácia čiernych skládok pri komunikácii na Istebník.
- Opatrenie 4.4 Výstavba obecného zberného dvora a kompostoviska.
- Aktivity Vypracovanie technickej dokumentácie.
 Výstavba obecného kompostoviska (do 5 ton).
 Obstaranie mechanizácie pre obecné kompostovisko.
 Výstavba zberného dvora pre separovaný zber (bez zberu kovov).
 Obstaranie mechanizácie pre zberný dvor.
- Opatrenie 4.5 Dostavba splaškovej kanalizačnej siete.
- Aktivity Vypracovanie technickej dokumentácie.
 Dostavba splaškovej kanalizačnej siete Na Dolinách.
 Dostavba splaškovej kanalizačnej siete na Hlavnej ulici.
- Opatrenie 4.6 Výstavba dažďovej kanalizačnej siete.
- Aktivity Vypracovanie technickej dokumentácie.
 Revitalizácia odvodňovacích kanálov na zber povrchovej vody.
 Dostavba dažďovej kanalizácie v lokalite Pastierňa.
 Výstavba kanalizačných vpustí na Hlavnej ulici.
 Dostavba dažďovej kanalizačnej siete v lokalite Závoz.
 Dostavba dažďovej kanalizačnej siete pri cintorínoch až po potok Ľupčica pri mlyne.

5.5 PROGRAM 5. ŽIVOTNÉ PROSTREDIE

Strategický zámer

Strategickým zámerom obce je nielen zachovanie existujúceho dobrého stavu životného prostredia a zvyšovania jeho kvality, ale aj eliminácia slabých stránok, neustála osвета, výchova a informovanosť o stave životného prostredia.

Podprogram 5.1. Informovanosť a poradenstvo

Cieľ 5.1 Zabezpečiť účinný systém informovanosti a poradenstva

- Opatrenia podprogramu:
- Opatrenie 5.1.1 Spracovať koncepciu zabezpečenia informovanosti, poradenstva a prevencie v oblasti ŽP. Trvale preferovať poradenstvo a prevenciu pred represiou.
- Aktivity Vypracovanie koncepcie pre ochranu životného prostredia v obci.
 Prezentácia a šírenie osvetu v oblasti životného prostredia.

Podprogram 5.2. Ochrana a racionálne využívanie vôd, ochrana pred povodňami

Cieľ 5.2 Zabezpečiť ochranu a racionálne využívanie vôd, ochranu pred povodňami.

- Opatrenia podprogramu:
- Opatrenie 5.2.1 Zabezpečiť dostatok kvalitnej pitnej vody, minimalizovať straty vo vodovodných sieťach.
- Aktivity Rekonštrukcia vodovodnej siete.
- Opatrenie 5.2.2 Revitalizácia protizáplavových opatrení.
- Aktivity Spracovanie technickej dokumentácie.
 Revitalizácia protizáplavových opatrení na toku Ľupčica a Istebník.
 Revitalizácia protipovodňových opatrení mimo vodného toku.
- Opatrenie 5.2.3 Revitalizácia a úprava koryt vodných tokov.
- Aktivity Analýza súčasného stavu.
 Vypracovanie technickej dokumentácie.
 Revitalizácia koryta potoka Istebník (roľnícke družstvo).
 Revitalizácia koryta potoka Ľupčica – v okolí športového ihriska.

Podprogram 5.3. Ochrana ovzdušia

Cieľ 5.3 Zabezpečiť účinnú ochranu ovzdušia pred malými a strednými zdrojmi znečistenia nachádzajúcimi sa



v katastrálnom území obce.

Opatrenia podprogramu:

Opatrenie 5.3.1 Zabezpečiť zníženie produkovaných emisií hlavným zdrojom znečistenia – domácnosti.
Aktivity Obmedziť spaľovanie fosílnych palív.
Prechod na alternatívne zdroje vykurovania.

Podprogram 5.4. Ochrana a rozvoj ostatných zložiek životného prostredia

Cieľ 5.4 Realizácia účinných opatrení v oblasti ostatných zložiek životného prostredia.

Opatrenia podprogramu:

Opatrenie 5.4.1 Revitalizácia protierózných opatrení.
Aktivity Spracovanie technickej dokumentácie.
Realizácia protierózných opatrení.

Opatrenie 5.4.2 Výstavba a revitalizácia oddychových zón v obci.
Aktivity Spracovanie technickej dokumentácie.
Výstavba oddychovej zóny v lokalite „Za Pastierňou“.
Výstavba oddychovej zóny v lokalite pri predajni COOP Jednota.
Výstavba oddychovej zóny v lokalite „Pod Priečnou“.
Výstavba oddychovej zóny v lokalite „Pri kostole“.
Revitalizácia areálu bývalej ZŠ.
Revitalizácia zelene pri ihrisku, cintorínoch, kaplnke, kostole a HBV.
Revitalizácia priestoru od ihriska smerom na obec Baláže.

5.6 PROGRAM 6. SOCIÁLNE SLUŽBY A ZDRAVOTNÍCTVO

Strategický zámer

Neustále rozvíjať širokú paletu sociálnych a zdravotných služieb poskytovaných v obci. Dbáť o ich dostupnosť, kvalitu a vzájomnú vyváženosť za účelom dosiahnutia dôstojných podmienok života všetkých kategórií obyvateľov obce.

Podprogram 6.1. Sociálne služby

Cieľ 6.1 Doplniť chýbajúcu infraštruktúru sociálnych zariadení v obci a zvýšiť ich kvalitu.

Opatrenia podprogramu:

Opatrenie 6.1.1 Obyvatelia v dôchodkovom veku.
Aktivity Výstavba denného stacionára.
Poskytovanie služieb stravovania pre obyvateľov v dôchodkovom veku.
Zabezpečenie služby donášky nákupov starším obyvateľom obce.
Zriadenie priestorov pre klub seniorov.
Zabezpečenie opatrovateľskej služby.
Rekonštrukcia budovy bývalej ZŠ.

Opatrenie 6.1.2 Mladé rodiny s deťmi.
Aktivity Výber vhodnej alternatívny zariadenia.
Podpora mladých rodín s deťmi.

Opatrenie 6.1.3 Marginalizované skupiny.
Aktivity Obstaranie vozidla pre potreby sociálneho taxíka.
Zriadenie núdzového bývania.

Podprogram 6.2. Zdravotnícke služby

Cieľ 6.2 Zlepšiť úroveň poskytovania zdravotníckych a sociálnych služieb.

Opatrenia podprogramu:

Opatrenie 6.2.1 Podpora poradenskej činnosti.
Aktivity Zabezpečenie personálnych kapacít.
Zabezpečenie priestorov.

Opatrenie 6.2.2 Zabezpečiť dostupnosť zdravotnej starostlivosti pre dospelých občanov.
Aktivity Rekonštrukcia zdravotného strediska v budove ZŠ.

5.7 PROGRAM 7. VZDELÁVANIE A ŠPORT

Strategický zámer

Zabezpečenie všestranného rozvoja detí a mládeže. Zlepšenie technického stavu a vybavenia školskej infraštruktúry. V športe umožniť ponuku čo najširšej palety služieb, zabezpečiť čo najefektívnejšie a transparentné využitie verejných financií ku prospechu všetkých občanov obce. Podpora existujúcich športových podujatí, ako aj vytváranie vhodných podmienok pre rozvoj rôznych druhov športu nielen pre obyvateľov obce.



Podprogram 7.1. Vzdelávanie

Cieľ 7.1 Zabezpečiť rozvoj a údržbu infraštruktúry vzdelávania a zabezpečenie podmienok pre efektívnu vzdelávaciu činnosť v obci.

Opatrenia podprogramu:

Opatrenie 7.1.1	Modernizácia zariadení predškolskej výchovy.
Aktivity	Dostavba hracích prvkov v areáli MŠ. Obstaranie vybavenia školy.
Opatrenie 7.1.2	Modernizácia zariadení povinnej školskej dochádzky.
Aktivity	Modernizácia vykurovania budovy – modernizácia zdrojov tepla a rozvodov. Rekonštrukcia budovy ZŠ – zníženie ekonomickej náročnosti. Nadstavba budovy ZŠ. Revitalizácia školského ihriska. Výstavba telocvične. Obstaranie vybavenia školy.

Podprogram 7.2. Šport

Cieľ 7.2. Zabezpečiť trvalé skvalitňovanie vyváženej ponuky výkonnostného a rekreačného športu.

Opatrenia podprogramu:

Opatrenie 7.2.1	Výstavba a rekonštrukcia športovej infraštruktúry.
Aktivity	Spracovanie technickej dokumentácie. Dostavba športovej infraštruktúry v lokalite „Mlynárová“. Dostavba športových ihrísk v existujúcom športovom areáli. Výstavba crossfit ihriska. Výstavba multifunkčného ihriska. Výstavba športových ihrísk v lokalite na Gálovej. Rekonštrukcia a nadstavba šatní na futbalovom ihrisku. Revitalizácia futbalového ihriska. Výstavba prekrytie tribúny. Výstavba viacúčelového ihriska na Hornom konci.
Opatrenie 7.2.2	Rozvoj mimoškolskej činnosti – športové kluby, turistika, kultúrne krúžky.
Aktivity	Zabezpečenie priestorového a materiálneho vybavenia.

5.8 PROGRAM 8. KULTÚRA

Strategický zámer

Trvalé pôsobenie na kultúrne povedomie obyvateľov širokou paletou kultúrnych aktivít organizovaných externými subjektmi. Existencia dôstojných priestorov pre kultúrne aktivity je povinnosť obce. Prieběžná a kreatívna propagácia podujatí má vplyv na imidž obce a tým aj na cestovný ruch.

Podprogram 8.1. Kultúrna infraštruktúra

Cieľ 8.1 Zachovanie kultúrno–historického potenciálu obce a rozvoj kultúrnych, informačných a voľnočasových aktivít v nadväznosti na rozvoj cestovného ruchu na regionálnej a miestnej úrovni.

Opatrenia podprogramu:

Opatrenie 8.1.1	Výstavba multifunkčného kultúrneho zariadenia.
Aktivity	Vypracovanie technickej dokumentácie. Rekonštrukcia domu kultúry a zníženie energetickej náročnosti. Rekonštrukcia interiérov – kuchyňa, sála, príslušenstvo. Rekonštrukcia a modernizácia zdrojov tepla a vykurovania. Realizácia priestorov pre kultúrne skupiny.
Opatrenie 8.1.2	Rekonštrukcia a údržba kultúrnych pamiatok.
Aktivity	Údržba kultúrnych a historických pamiatok.
Opatrenie 8.1.3	Organizovanie pravidelných kultúrnych podujatí.
Aktivity	Podpora kultúrnych podujatí.

Podprogram 8.2. Organizačné zabezpečenie

Cieľ 8.2 Organizačne zabezpečiť ponuku kultúrnych podujatí v obci.

Opatrenia podprogramu:

Opatrenie 8.2.1	Spracovať kalendár kultúrnych podujatí na celý rok, tento priebežne aktualizovať. Rozšíriť žánrovú ponuku s orientáciou na hodnotný kultúrny prínos.
Aktivity	Personálne a finančné zabezpečenie. Spracovanie kalendár kultúrnych podujatí.

Podprogram 8.3. Propagácia v oblasti kultúry



Cieľ 8.3 Vytvorenie podmienok na efektívnu propagáciu obce v oblasti kultúry.

Opatrenia podprogramu:

- Opatrenie 8.3.1 Spracovať globálnu koncepciu „propagácie“ histórie obce v multimediálnej forme.
Aktivita Personálne a finančné zabezpečenie.
Spracovanie koncepcie v multimediálnej forme.
- Opatrenie 8.3.2 Propagácia kultúry na Internete prostredníctvom www stránky obce.
Aktivita Finančné zabezpečenie.
Obsahová analýza www stránky.
Prieběžná aktualizácia www stránky.

5.9 PROGRAM 9. PROPAGÁCIA A CESTOVNÝ RUCH

Strategický zámer

Budovať goodwill obce a dosiahnuť, aby sa obec stala vyhľadávaným miestom cestovného ruchu v oblasti športu, kultúry a turistiky. Využiť prírodný potenciál, ktorý ponúka blízke aj širšie okolie obce.

Podprogram 9.1. Propagácia obce

Cieľ 9.1 Zabezpečiť účinnú propagáciu obce.

Opatrenia podprogramu:

- Opatrenie 9.1.1 Aktualizácia www stránky obce.
Aktivita Finančné zabezpečenie.
Obsahová analýza www stránky.
Prieběžná aktualizácia www stránky.
- Opatrenie 9.1.2 Podpora budovania informačných tabúlí v obci.
Aktivita Budovanie a inštalácia tabúlí informujúcich o atraktivitách obce.
Budovanie a inštalácia tabúlí propagujúcich kultúrne hodnoty obce.

Podprogram 9.2. Rekreačno - relaxačné zázemie obce.

Cieľ 9.2 Budovanie relaxačno – rekreačného zázemia obce.

Opatrenia podprogramu:

- Opatrenie 9.2.1 Podpora vytvárania nových atraktivít v obce.
Aktivita Spracovanie technickej dokumentácie.
Výstavba infraštruktúry CR v lokalite areálu Hradiska na Kamennej.
Výstavba infraštruktúry CR v lokalite na Flöske.
Výstavba infraštruktúry CR v lokalite Pastierne.
Výstavba náučného chodníka na Hradisku na Kamennej.
Výstavba náučného chodníka do Žlebáňa.

Podprogram 9.3. Cestovný ruch.

Cieľ 9.3 Podporovať podnikateľské aktivity v cestovnom ruchu.

Opatrenia podprogramu:

- Opatrenie 9.3.1 Uzavrieť s podnikateľmi dohody o poskytovaní služieb v agroturistike a cestovnom ruchu a o propagovaní ich služieb obcami.
Aktivita Zabezpečenie personálnych kapacít.
- Opatrenie 9.3.2 Podporovať podnikateľské subjekty, neziskové organizácie a inštitúcie pri získavaní finančných prostriedkov z grantov a fondov EÚ.
Aktivita Zabezpečenie personálnych kapacít.

5.10 PROGRAM 10. ADMINISTRATÍVA A BEZPEČNOSŤ

Strategický zámer

Vytvoriť podmienky na efektívnu prácu obecného úradu. Vytvoriť vyhovujúce podmienky na poskytovania verejných služieb, estetizácia a funkčnosť miesta kontaktu so zákazníkmi obecného úradu, vytváranie vhodných technických a pracovných podmienok na mestských úradoch. Vytvorenie podmienok na znižovanie kriminality v obci a ochranu majetku obyvateľov a ostatných subjektov v obci.

Podprogram 10.1. Administratíva

Cieľ 10.1 Zabezpečiť rozvoj administratívnej infraštruktúry a podmienok na výkon samosprávnych funkcií v obci

Opatrenia podprogramu:

- Opatrenie 10.1.1 Komplexná rekonštrukcia obecných budov.



Aktivity Spracovanie technickej dokumentácie.
Rekonštrukcia budovy obecného úradu – zníženie ekonomickej náročnosti.
Realizácia nadstavby obecného úradu.
Výstavba technického skladu v areáli ZŠ.
Komplexná rekonštrukcia obecného úradu – interiéry.

Podprogram 10.2. Bezpečnosť

Cieľ 10.2 Vytvorenie podmienok na znižovanie kriminality v obci a ochranu majetku obyvateľov a ostatných subjektov v obci.

Opatrenia podprogramu:

Opatrenie 10.2.1 Bezpečnosť.
Aktivity Osadenie kamerového systému na vstupe do obce.
Výstavba kamerového systému na námestí pri OD Jednota.
Výstavba kamerového systému na námestí pri HBV.
Rekonštrukcia budovy požiarnej zbrojnice – zníženie energetickej náročnosti.
Obstaranie a modernizácia vybavenia hasičskej zbrojnice.
Vybudovať bezdrôtový systém miestneho rozhlasu kompatibilným systémom s jeho osadením na stĺpoch osvetlenia.

5.11 PROGRAM 11. INFORMATIZÁCIA OBCE

Strategický zámer

Zabezpečenie technických podmienok pre rozvoj informačnej spoločnosti. Umožniť obyvateľom využívať on-line elektronické služby samosprávy. Vytvoriť vhodné podmienky na prechod na e-government na lokálnej úrovni (e-vote, e-services,...). Umožniť obyvateľom obce a pracovníkom samosprávy zvyšovať svoje počítačové vedomie a zručnosti.

Podprogram 11.1. Budovanie a rozvoj informačnej infraštruktúry.

Cieľ 11.1 Zabezpečiť technické podmienky na prechod samosprávy na nový typ vládnutia - e - government.

Opatrenia podprogramu:

Opatrenie 11.1.1 Rozvoj infraštruktúry informačných systémov samosprávy.
Aktivity Technické zabezpečenie IS.
Tvorba základného SW na komunikáciu občan – samospráva – podnikateľské subjekty.
Podpora zlepšenia prenosu dátových a hlasových mobilných služieb.
Opatrenie 11.1.2 Zavádzanie efektívnych elektronických služieb poskytovaných na úrovni samosprávy.
Aktivity Tvorba aplikačného softwaru na zabezpečenie e – služieb v obci.
Tvorba SW na realizáciu e-vote na miestnej úrovni.

Podprogram 11.2. Počítačová gramotnosť.

Cieľ 11.2 Zvýšenie počítačovej gramotnosti obyvateľov a pracovníkov samosprávy.

Opatrenia podprogramu:

Opatrenie 11.2.1 Podpora zvyšovania počítačového vedomia u pracovníkov samosprávy.
Aktivity Realizácia kurzov v oblasti nových SW pre pracovníkov miestnej samosprávy.
Opatrenie 11.2.2 Podpora zvyšovania počítačového vedomia u obyvateľov obce.
Aktivity Realizácia kurzov na zvyšovanie počítačového vedomia u obyvateľov obce.
Realizácia kurzov na obsluhu a používanie obecného informačného a komunikačného systému.
Opatrenie 11.2.3 Podpora vzdelávacích aktivít zameraných na zvyšovanie zručností a vedomostí o internete a motiváciu k používaniu internetu a elektronických služieb.
Aktivity Realizácia kurzov na zvyšovanie vedomostí o internete.

6 MERATEĽNÉ INDIKÁTORY

Monitorovanie Programu hospodárskeho a sociálneho rozvoja obce Priechod sa vykonáva na základe súboru indikátorov priradených k jednotlivým cieľom a opatreniam (ktoré môžu byť priebežne konkretizované). Indikátory podporujú oprávnenosť verejných výdavkov na jednotlivé opatrenia a zároveň preukazujú ekonomickú účinnosť realizovaných verejných výdavkov. Indikátory budú zároveň základným faktorom pri tvorbe kritérií na čerpanie finančnej podpory z regionálneho rozvojového fondu.

6.1 PROGRAM 1. HOSPODÁRSTVO A VEDECKO-TECHNICKÝ ROZVOJ

Podprogram 1.1. Energetická efektívnosť a progresívne technológie vo výrobe.



Cieľ 1.1 Zabezpečiť rozvoj tradičných remesiel v obci.

Opatrenia	Názov	Merateľné indikátory	Typ	Merná jednotka	Inform. zdroj	Vých. hodnota	Cieľová hodnota
Opatrenie 1.1.1	Podpora výrobných odvetví a obchodných služieb.	Počet vytvorených nových pracovných miest	dopad	počet	podn. subjekt	0	5
		Nárast pridanej hodnoty	dopad	%	podn. subjekt	5	10
		Nárast tržieb	výsledok	%	podn. subjekt	7	10
		Počet podporených projektov	výstup	počet	podn. subjekt	0	3
		Výdavky na inovácie	výsledok	€	podn. subjekt	0	0,5 mil.

Podprogram 1.2. Energetická efektívnosť a progresívne technológie vo výrobe.

Cieľ 1.2 Zvýšenie energetickej efektívnosti na strane výroby aj spotreby a zavádzanie progresívnych technológií v energetike.

Opatrenia	Názov	Merateľné indikátory	Typ	Merná jednotka	Inform. zdroj	Vých. hodnota	Cieľová hodnota
Opatrenie 1.2.1	Podpora výstavby zariadení na využívanie obnoviteľných zdrojov energie.	Objem preinvestovaných prostriedkov	výsledok	€	obec Priechod	0	50 tis.
		Objem vyprodukovanej elektrickej energie	výsledok	kWp	obec Priechod	0	100
		Počet vytvorených nových pracovných miest	dopad	počet	obec Priechod	0	0

6.2 PROGRAM 2. DOPRAVA A KOMUNIKÁCIE

Podprogram 2.1. Komunikácie

Cieľ 2.1 Zabezpečiť výstavbu a rekonštrukciu miestnych komunikácií a ciest II. a III. cesty.

Opatrenia	Názov	Merateľné indikátory	Typ	Merná jednotka	Inform. zdroj	Vých. hodnota	Cieľová hodnota
Opatrenie 2.1.1	Výstavba a rekonštrukcia miestnych komunikácií v obci.	Dĺžka rekonštruovaných a novovybudovaných ciest II. a III. Triedy a miestnych komunikácií	výstup	km	obec Priechod	0	5
		Dĺžka novovybudovaných chodníkov	výstup	km	obec Priechod	0	0
		Počet užívateľov podporených Projektov	výsledok	počet	obec Priechod	0	895
		Počet vytvorených pracovných miest	výsledok	počet	obec Priechod	0	0
Opatrenie 2.1.2	Výstavba a rekonštrukcia cesty II. a III. triedy.	Dĺžka rekonštruovaných a novovybudovaných ciest II. a III. triedy a miestnych komunikácií	výstup	km	obec Priechod	0	3
		Dĺžka novovybudovaných chodníkov	výstup	km	obec Priechod	0	0
		Počet užívateľov podporených Projektov	výsledok	počet	obec Priechod	-	-
Opatrenie 2.1.3	Výstavba cyklotrás na prepojenie sídiel regiónu.	Počet užívateľov podporených Projektov	výsledok	počet	obec Priechod	0	1500
		Počet nových návštevníkov obce	výsledok	počet	obec Priechod	0	1500
		Počet vytvorených pracovných miest	výsledok	počet	obec Priechod	0	0
		Dĺžka vybudovaných cyklotrás	výstup	km	obec Priechod	0	15
Opatrenie 2.1.4	Dostavba parkovísk pre potreby občianskej infraštruktúry.	Počet novovybudovaných parkovacích miest	výstup	počet	obec Priechod	0	50
		Počet užívateľov podporených Projektov	výsledok	počet	obec Priechod	0	895
		Počet vytvorených pracovných miest	výsledok	počet	obec Priechod	0	0
Opatrenie 2.1.5	Dostavba a rekonštrukcia chodníkov popri miestnych komunikáciách.	Dĺžka rekonštruovaných chodníkov	výstup	km	obec Priechod	0	2
		Dĺžka novovybudovaných chodníkov	výstup	km	obec Priechod	0	4
		Počet užívateľov podporených Projektov	výsledok	počet	obec Priechod	0	895
		Počet vytvorených pracovných miest	výsledok	počet	obec Priechod	0	0

Podprogram 2.2. Doprava

Cieľ 2.2 Zabezpečenie dopravného spojenia hromadnou autobusovou dopravou, prípadne železničnou dopravou.



Opatrenia	Názov	Merateľné indikátory	Typ	Merná jednotka	Inform. zdroj	Vých. hodnota	Cieľová hodnota
Opatrenie 2.2.1	Riešenie zastávok SAD ako prvkov drobnej architektúry (prístrešky, lavičky, sedenia, informačné tabule, smetné koše, zeleň,...).	Počet zrekonštruovaných zastávok SAD	výstup	počet	obec Priechod	0	2
		Počet užívateľov podporených Projektov	výsledok	počet	obec Priechod	0	895
		Počet vytvorených pracovných miest	výsledok	počet	obec Priechod	0	0

6.3 PROGRAM 3. TECHNICKÁ INFRAŠTRUKTÚRA

Cieľ 3 Zabezpečiť rozvoj a rekonštrukciu technickej infraštruktúry v obci.

Opatrenia	Názov	Merateľné indikátory	Typ	Merná jednotka	Inform. zdroj	Vých. hodnota	Cieľová hodnota
Opatrenie 3.1	Výstavba inžinierskych sietí v nových lokalitách.	Celková nová plocha pre IBV	výsledok	ha	obec Priechod	0	3
		Počet nových obyvateľov obce	dopad	osoby	obec Priechod	0	30
Opatrenie 3.2	Rekonštrukcia a rozšírenie verejného osvetlenia.	Počet inštalovaných svietidiel	výsledok	počet	obec Priechod	0	30
		Zvýšenie pokrytia územia verejným osvetlením	dopad	%	obec Priechod	85	100
		Počet podporených Projektov, prostredníctvom ktorých boli vytvorené podmienky na poskytovanie nových služieb verejnej infraštruktúry	dopadu	počet	obec Priechod	0	0
Opatrenie 3.3	Revitalizácia pietnych miest v obci.	Plocha zrekonštruovaného cintorína	výstup	m ²	obec Priechod	0	10000
		Počet vysadených krov a drevín	výsledok	počet	obec Priechod	0	500
Opatrenie 3.4	Rekonštrukcia a dostavba verejného vodovodu.	Percento obyvateľov zásobovaných vodou z verejných vodovodov	kontextový	%	obec Priechod	95	99
		Dĺžka vybudovanej vodovodnej siete	výsledok	km	obec Priechod	0	4
		Počet užívateľov podporených Projektov	výsledok	počet	obec Priechod	0	895
Opatrenie 3.5	Rekonštrukcia a dostavba elektrickej a plynovej rozvodnej siete.	Zvýšenie kapacity v %	dopad	%	obec Priechod	0	20
		Počet užívateľov podporených Projektov	výsledok	počet	obec Priechod	0	895

6.4 PROGRAM 4. ODPADOVÉ HOSPODÁRSTVO

Cieľ 4 Nakladanie s komunálnym a drobným stavebným odpadom

Opatrenia	Názov	Merateľné indikátory	Typ	Merná jednotka	Inform. zdroj	Vých. hodnota	Cieľová hodnota
Opatrenie 4.1	V súlade s prijatými koncepciami zabezpečiť permanentné znižovanie podielu skladovanej časti odpadov, k čomu organizovať mobilné zbery textílií, kovového odpadu, viacvrstvových obalov nebezpečných odpadov.	Produkcia komunálneho odpadu	ŠÚ SR	tony	obec Priechod	0	15
		Zneškodnený komunálny odpad	MŽP SR	tony	obec Priechod	0	12
		Objem separovaného odpadu.	dopad	tony	obec Priechod	0	3
		Znižovanie objemu produkovaného odpadu	dopad	%	obec Priechod	0	5
Opatrenie 4.2	Zabezpečiť separáciu komunálneho odpadu v obci.	Objem separovaného odpadu.	dopad	tony	obec Priechod	0	3
		Znižovanie objemu produkovaného odpadu	dopad	tony	obec Priechod	0	5
		Zneškodnený komunálny odpad	MŽP SR	kontextový	obec Priechod	0	12
Opatrenie 4.3	Rekultivácia čiernych skládok.	Plocha rekultivovanej skládky KO, čiernych skládok.	výsledok	m ²	obec Priechod	0	300
Opatrenie 4.4	Výstavba obecného zberného dvora a kompostoviska.	Objem uskladneného odpadu v tonách,	dopad	tony	obec Priechod	0	4,9
		Počet vybudovaných kompostovísk	Výsledok	počet	obec Priechod	0	1
Opatrenie 4.5	Výstavba splaškovej kanalizačnej siete.	Dĺžka novovybudovanej splaškovej kanalizácie	výsledok	km	obec Priechod	0	10
Opatrenie 4.6	Výstavba dažďovej kanalizačnej siete.	Dĺžka novovybudovanej dažďovej kanalizácie	výsledok	km	obec Priechod	0	3

6.5 PROGRAM 5. ŽIVOTNÉ PROSTREDIE

Podprogram 5.1. Informovanosť a poradenstvo

Cieľ 5.1 Zabezpečiť účinný systém informovanosti a poradenstva

Opatrenia	Názov	Merateľné indikátory	Typ	Merná jednotka	Inform. zdroj	Vých. hodnota	Cieľová hodnota
-----------	-------	----------------------	-----	----------------	---------------	---------------	-----------------



Opatrenie 5.1.1	Spracovať koncepciu zabezpečenia informovanosti, poradenstva a prevencie v oblasti ŽP. Trvale preferovať poradenstvo a prevenciu pred represiou.	Počet vypracovaných koncepcií	výsledok	počet	obec Priechod	0	1
		Počet užívateľov podporených projektov	výsledok	počet	obec Priechod	0	895

Podprogram 5.2. Ochrana a racionálne využívanie vôd, ochrana pred povodňami

Cieľ 5.2 Zabezpečiť ochranu a racionálne využívanie vôd, ochranu pred povodňami.

Opatrenia	Názov	Merateľné indikátory	Typ	Merná jednotka	Inform. zdroj	Vých. hodnota	Cieľová hodnota
Opatrenie 5.2.1	Zabezpečiť dostatok kvalitatívnej pitnej vody, minimalizovať straty vo vodovodných sieťach.	Percento obyvateľov zásobovaných vodou z verejných vodovodov	kontextový	%	obec Priechod	90	99
		Počet revitalizovaných studní	výsledok	počet	obec Priechod	0	2
Opatrenie 5.2.2	Revitalizácia protizáplavových opatrení.	Dĺžka upravených korýt	výsledok	km	obec Priechod	0	4
		Počet vytvorených poldrov	výsledok	počet	obec Priechod	0	0
		Počet vytvorených protizáplavových hrádzi	výsledok	počet	obec Priechod	0	0
Opatrenie 5.2.3	Revitalizácia a úprava korýt vodných tokov.	Dĺžka zrekonštruovaných korýt tokov	výsledok	km	obec Priechod	0	4
		Zvýšenie prietoku korýt vodných tokov	dopad	%	obec Priechod	0	20

Podprogram 5.3. Ochrana ovzdušia

Cieľ 5.3 Zabezpečiť účinnú ochranu ovzdušia pred malými a strednými zdrojmi znečistenia nachádzajúcimi sa v katastrálnom území obce

Opatrenia	Názov	Merateľné indikátory	Typ	Merná jednotka	Inform. zdroj	Vých. hodnota	Cieľová hodnota
Opatrenie 5.3.1	Zabezpečiť zníženie produkovaných emisií hlavným zdrojom znečistenia – domácnosti.	Počet domácností s vykurovaním alternatívnymi zdrojmi energie	výsledok	%	obec Priechod	0	40

Podprogram 5.4. Ochrana a rozvoj ostatných zložiek životného prostredia

Cieľ 5.4 Realizácia účinných opatrení v oblasti ostatných zložiek životného prostredia.

Opatrenia	Názov	Merateľné indikátory	Typ	Merná jednotka	Inform. zdroj	Vých. hodnota	Cieľová hodnota
Opatrenie 5.4.1	Revitalizácia protieróznych opatrení.	Celková plocha s realizovanými opatreniami	výstup	ha	obec Priechod	0	1
		Počet užívateľov podporených Projektov	výsledok	počet	obec Priechod	0	895
		Počet vysadených nových krovin a stromov,	výsledok	počet	obec Priechod	0	50
Opatrenie 5.4.2	Výstavba a revitalizácia oddychových zón v obci.	Plocha zrekonštruovaných OZ	výsledok	m ²	obec Priechod	0	3500
		Počet vysadených krov a drevín	výsledok	počet	obec Priechod	0	50

6.6 PROGRAM 6. SOCIÁLNE SLUŽBY A ZDRAVOTNÍCTVO

Podprogram 6.1. Sociálne služby

Cieľ 6.1 Doplniť chýbajúcu infraštruktúru sociálnych zariadení v obci a zvýšiť ich kvalitu.

Opatrenia	Názov	Merateľné indikátory	Typ	Merná jednotka	Inform. zdroj	Vých. hodnota	Cieľová hodnota
Opatrenie 6.1.1	Obyvatelia v dôchodkovom veku.	Počet užívateľov podporených projektov	výsledku	počet	obec Priechod	0	15
		Počet podporených Projektov	výsledku	počet	obec Priechod	0	1
Opatrenie 6.1.2	Mladé rodiny s deťmi.	Počet užívateľov podporených projektov	výsledku	počet	obec Priechod	0	25
		Počet podporených projektov	výsledku	počet	obec Priechod	0	1
		Počet vytvorených pracovných miest	výsledku	počet	obec Priechod	0	0
Opatrenie 6.1.3	Marginalizované skupiny.	Počet podporených projektov	výsledku	počet	obec Priechod	0	1
		Počet užívateľov podporených projektov	výsledku	počet	obec Priechod	0	10



Podprogram 6.2. Zdravotnícke služby

Cieľ 6.2 Zlepšiť úroveň poskytovania zdravotníckych a sociálnych služieb.							
Opatrenia	Názov	Merateľné indikátory	Typ	Merná jednotka	Inform. zdroj	Vých. hodnota	Cieľová hodnota
Opatrenie 6.2.1	Podpora poradenskej činnosti.	Počet užívateľov podporených projektov	výsledku	počet	obec Priechod	0	5
		Počet podporených projektov	výstupu	počet	obec Priechod	0	1
Opatrenie 6.2.2	Zabezpečiť dostupnosť zdravotnej starostlivosti pre dospelých občanov.	Počet podporených projektov, prostredníctvom ktorých boli vytvorené podmienky na poskytovanie nových služieb verejnej infraštruktúry	dopadu	počet	obec Priechod	0	1
		Počet užívateľov podporených projektov	výsledku	počet	obec Priechod	0	895

6.7 PROGRAM 7. VZDELÁVANIE A ŠPORT

Podprogram 7.1. Vzdelávanie

Cieľ 7.1 Zabezpečiť rozvoj a údržbu infraštruktúry vzdelávania a zabezpečenie podmienok pre efektívnu vzdelávaciu činnosť v obci.							
Opatrenia	Názov	Merateľné indikátory	Typ	Merná jednotka	Inform. zdroj	Vých. hodnota	Cieľová hodnota
Opatrenie 7.1.1	Modernizácia zariadení školskej výchovy.	Výmera vybudovaných priestorov v m ²	výstup	m ²	obec Priechod	0	0
		Výmera zrealizovaných priestorov v m ²	výstupu	m ²	obec Priechod	0	100
		Počet užívateľov podporených projektov	výsledku	počet	obec Priechod	0	31
Opatrenie 7.1.2	Modernizácia zariadení povinnej školskej dochádzky.	Výmera vybudovaných priestorov v m ²	výstup	m ²	obec Priechod	0	0
		Výmera zrealizovaných priestorov v m ²	výstupu	m ²	obec Priechod	0	300
		Počet užívateľov podporených projektov	výsledku	počet	obec Priechod	0	29

Podprogram 7.2. Šport

Cieľ 7.2. Zabezpečiť trvalé skvalitňovanie vyváženej ponuky výkonnostného a rekreačného športu.							
Opatrenia	Názov	Merateľné indikátory	Typ	Merná jednotka	Inform. zdroj	Vých. hodnota	Cieľová hodnota
Opatrenie 7.2.1	Výstavba a rekonštrukcia športovej infraštruktúry.	Počet vybudovaných ihrísk	výsledku	počet	obec Priechod	0	10
		Počet organizovaných športových podujatí	výsledku	počet	obec Priechod	0	10
		Počet užívateľov podporených projektov	výsledku	počet	obec Priechod	0	20
Opatrenie 7.2.2	Rozvoj mimoškolskej činnosti – športové kluby, turistika, kultúrne krúžky.	Počet organizovaných športových podujatí	výsledku	počet	obec Priechod	0	5
		Počet užívateľov podporených projektov	výsledku	počet	obec Priechod	0	20

6.8 PROGRAM 8. KULTÚRA

Podprogram 8.1. Kultúrna infraštruktúra

Cieľ 8.1 Zachovanie kultúrno-historického potenciálu obce a rozvoj kultúrnych, informačných a voľnočasových aktivít v nadväznosti na rozvoj cestovného ruchu na regionálnej a miestnej úrovni.							
Opatrenia	Názov	Merateľné indikátory	Typ	Merná jednotka	Inform. zdroj	Vých. hodnota	Cieľová hodnota
Opatrenie 8.1.1	Výstavba multifunkčného kultúrneho zariadenia.	Výmera zrekonštruovaných priestorov v m ²	výstup	m ²	obec Priechod	0	400
		Zníženie koeficientu prestupu tepla,	dopad	%	obec Priechod	0	30
		Plocha zrekonštruovanej strešnej krytiny,	výstup	m ²	obec Priechod	0	500
Opatrenie 8.1.2	Rekonštrukcia a údržba kultúrnych pamiatok.	Výmera zrekonštruovaných priestorov v m ²	výstup	m ²	obec Priechod	0	600
		Zníženie koeficientu prestupu tepla,	dopad	%	obec Priechod	0	-
		Plocha zrekonštruovanej strešnej krytiny,	výstup	m ²	obec Priechod	0	100
		Počet návštevníkov zariadení	dopad	počet	obec	0	1000



					Priechod		
Opatrenie 08.1.3	Organizovanie pravidelných kultúrnych podujatí.	Počet nových objektov na organizovanie kultúrnych akcií	výsledok	počet	obec Priechod	0	1
		Počet nových návštevníkov obce	výsledok	počet	obec Priechod	0	100
		Počet organizovaných kultúrnych podujatí	výsledku	počet	obec Priechod	0	1

Podprogram 8.2. Organizačné zabezpečenie

Cieľ 8.2 Organizačne zabezpečiť ponuku kultúrnych podujatí v obci.

Opatrenia	Názov	Merateľné indikátory	Typ	Merná jednotka	Inform. zdroj	Vých. hodnota	Cieľová hodnota
Opatrenie 8.2.1	Spracovať kalendár kultúrnych podujatí na celý rok, tento priebežne aktualizovať. Rozšíriť žánrovú ponuku s orientáciou na hodnotný kultúrny prínos.	Počet spracovaných reklamných informačných letákov	výsledku	počet	obec Priechod	0	1
		Počet nových návštevníkov obce	výsledku	počet	obec Priechod	0	895

Podprogram 8.3. Propagácia v oblasti kultúry

Cieľ 8.3 Vytvorenie podmienok na efektívnu propagáciu obce v oblasti kultúry.

Opatrenia	Názov	Merateľné indikátory	Typ	Merná jednotka	Inform. zdroj	Vých. hodnota	Cieľová hodnota
Opatrenie 8.3.1	Spracovať globálnu koncepciu „propagácie“ histórie obce v multimediálnej forme.	Počet spracovaných reklamných informačných letákov, multimediálnych prezentácií	výsledku	počet	obec Priechod	0	0
		Počet nových návštevníkov obce	výsledok	počet	obec Priechod	0	895
Opatrenie 8.3.2	Propagácia kultúry na Internete prostredníctvom www stránky obce.	Počet nových prístupov na www stránku	výsledok	počet	obec Priechod	0	500
		Počet nových návštevníkov obce	dopad	počet	obec Priechod	0	895
		Počet propagovaných kultúrnych podujatí	výsledok	počet	obec Priechod	0	1

6.9 PROGRAM 9. PROPAGÁCIA A CESTOVNÝ RUCH

Podprogram 9.1. Propagácia obce

Cieľ 9.1 Zabezpečiť účinnú propagáciu obce.

Opatrenia	Názov	Merateľné indikátory	Typ	Merná jednotka	Inform. zdroj	Vých. hodnota	Cieľová hodnota
Opatrenie 9.1.1	Aktualizácia www stránky obce.	Počet nových prístupov na www stránku	výsledok	počet	obec Priechod	0	100
Opatrenie 9.1.2	Podpora budovania informačných tabúl v obce.	Počet nových inštalovaných tabúl	výsledok	počet	obec Priechod	0	2
		Počet nových návštevníkov obce	dopad	počet	obec Priechod	0	1500

Podprogram 9.2. Rekreačno - relaxačné zázemie obce.

Cieľ 9.2 Budovanie relaxačno – rekreačného zázemia obce.

Opatrenia	Názov	Merateľné indikátory	Typ	Merná jednotka	Inform. zdroj	Vých. hodnota	Cieľová hodnota
Opatrenie 9.2.1	Podpora vytvárania nových atraktivít v obci.	Počet vytvorených nových pracovných miest	dopad	počet	obec Priechod	0	0
		Počet nových návštevníkov obce	výsledok	počet	obec Priechod	0	2000

Podprogram 9.3. Cestovný ruch.

Cieľ 9.3 Podporovať podnikateľské aktivity v cestovnom ruchu.

Opatrenia	Názov	Merateľné indikátory	Typ	Merná jednotka	Inform. zdroj	Vých. hodnota	Cieľová hodnota
Opatrenie 9.3.1	Uzavrieť s podnikateľmi dohody o poskytovaní služieb v agroturistike a cestovnom ruchu a o propagovaní ich služieb obcami.	Počet uzatvorených dohôd	výsledok	počet	obec Priechod	0	1
		Počet nových atraktivít obce	výsledok	počet	obec Priechod	0	2
		Počet nových propagačných materiálov	výsledok	počet	obec Priechod	0	1
		Počet nových návštevníkov obce	výsledok	počet	obec Priechod	0	1500



Opatrenie 9.3.2	Podporovať podnikateľské subjekty, neziskové organizácie a inštitúcie pri získavaní finančných prostriedkov z grantov a fondov EÚ.	Počet nových atrakcií obce	výsledok	počet	obec Priechod	0	2
		Objem získaných prostriedkov	výstup	mil. €	obec Priechod	0	-
		Počet nových návštevníkov obce	výsledok	počet	obec Priechod	0	1500
		Počet užívateľov podporených projektov	výsledku	počet	obec Priechod	0	1500

6.10 PROGRAM 10. ADMINISTRATÍVA A BEZPEČNOSŤ

Podprogram 10.1. Administratíva

Cieľ 10.1 Zabezpečiť rozvoj administratívnej infraštruktúry a podmienok na výkon samosprávnych funkcií v obci

Opatrenia	Názov	Merateľné indikátory	Typ	Merná jednotka	Inform. zdroj	Vých. hodnota	Cieľová hodnota
Opatrenie 10.1.1	Komplexná rekonštrukcia obecných budov.	Počet podporených projektov, prostredníctvom ktorých boli vytvorené podmienky na poskytovanie nových služieb verejnej infraštruktúry	dopadu	počet	obec Priechod	0	1
		Počet zrekonštruovaných miestností	dopadu	počet	obec Priechod	0	10
		Počet vytvorených pracovných miest	výsledok	počet	obec Priechod	0	0
		Celková zateplená plocha	výsledok	m ²	obec Priechod	0	300

Podprogram 10.2. Bezpečnosť

Cieľ 10.2 Vytvorenie podmienok na znižovanie kriminality v obci a ochranu majetku obyvateľov a ostatných subjektov v obci.

Opatrenia	Názov	Merateľné indikátory	Typ	Merná jednotka	Inform. zdroj	Vých. hodnota	Cieľová hodnota
Opatrenie 10.2.1	Bezpečnosť.	Počet nainštalovaných kamier	výsledok	počet	obec Priechod	0	7
		Zníženie kriminality	dopad	%	obec Priechod	0	30
		Pokrytie územia	dopad	%	obec Priechod	0	50

6.11 PROGRAM 11. INFORMATIZÁCIA OBCE

Podprogram 11.1. Budovanie a rozvoj informačnej infraštruktúry.

Cieľ 11.1 Zabezpečiť technické podmienky na prechod samosprávy na nový typ vládnutia - e-government.

Opatrenia	Názov	Merateľné indikátory	Typ	Merná jednotka	Inform. zdroj	Vých. hodnota	Cieľová hodnota
Opatrenie 11.1.1	Rozvoj infraštruktúry informačných systémov samosprávy.	% obyvateľov, ktorí využili internet v priebehu posledných 3 mesiacov na interakciu s verejnými inštitúciami	dopad	%	obec Priechod	10	20
		% podnikov, ktoré využili internet v priebehu posledných 3 mesiacov na interakciu s verejnými inštitúciami	dopad	%	obec Priechod	20	40
		Podiel transakčných typov služieb na celkovom počte základných verejných e-služieb	dopad	%	obec Priechod	10	20
Opatrenie 11.1.2	Zavádzanie efektívnych elektronických služieb poskytovaných na úrovni samosprávy.	on-line dostupnosť 20 základných verejných služieb	dopad	%	obec Priechod	5	30
		Počet potrebných dokumentov pri vybavení agendy spojenej s vybranou životnou udalosťou	výsledok	Počet	obec Priechod	3	1
		% obyvateľov, ktorí využili internet v priebehu posledných 3 mesiacov na interakciu s verejnými inštitúciami	dopad	%	obec Priechod	5	30
		% podnikov, ktoré využili internet v priebehu posledných 3 mesiacov na interakciu s verejnými inštitúciami	dopad	%	obec Priechod	10	20
		Podiel transakčných typov služieb na celkovom počte základných verejných e-služieb	dopad	%	obec Priechod	20	40

Podprogram 11.2. Počítačová gramotnosť.

Cieľ 11.2 Zvýšenie počítačovej gramotnosti obyvateľov a pracovníkov samosprávy.

Opatrenia	Názov	Merateľné indikátory	Typ	Merná	Inform.	Vých.	Cieľová
-----------	-------	----------------------	-----	-------	---------	-------	---------



				jednotka	zdroj	hodnota	hodnota
Opatrenie 11.2.1	Podpora zvyšovania počítačového vedomia u pracovníkov samosprávy.	Počet užívateľov podporených Projektov	výsledku	počet	obec Priechod	0	3
		Počet podporených projektov	výstupu	počet	obec Priechod	0	1
		% pracovníkov ovládajúcich 5 zo 6 základných IT zručností	dopad	%	obec Priechod	50	100
Opatrenie 11.2.2	Podpora zvyšovania počítačového vedomia u obyvateľov obce.	Počet užívateľov podporených projektov	výsledku	počet	obec Priechod	0	100
		Počet podporených projektov	výstupu	počet	obec Priechod	0	5
		% obyvateľov ovládajúcich 5 zo 6 základných IT zručností	dopad	%	obec Priechod	10	20
Opatrenie 11.2.3	Podpora vzdelávacích aktivít zameraných na zvyšovanie zručností a vedomostí o internete a motiváciu k používaniu internetu a elektronických služieb.	Počet užívateľov podporených projektov	výsledku	počet	obec Priechod	0	100
		Počet podporených projektov	výstupu	počet	obec Priechod	0	5
		Podiel transakčných typov služieb na celkovom počte základných verejných e-služieb	dopad	%	obec Priechod	5	30
		% obyvateľov, ktorí využili internet v priebehu posledných 3 mesiacov na interakciu s verejnými inštitúciami	dopad	%	obec Priechod	10	20
		% podnikov, ktoré využili internet v priebehu posledných 3 mesiacov na interakciu s verejnými inštitúciami	dopad	%	obec Priechod	20	40
		% obyvateľov ovládajúcich 5 zo 6 základných IT zručností	dopad	%	obec Priechod	10	20



**Realizačná časť Programu hospodárskeho rozvoja a sociálneho rozvoja obce Priechod
2016 - 2025**



Realizačná časť je zameraná na popis postupov inštitucionálneho zabezpečenia formou partnerstva a organizačné zabezpečenie realizácie programu rozvoja obce, systém monitorovania a hodnotenia plnenia programu rozvoja obce s ustanovením merateľných ukazovateľov, vecný a časový harmonogram realizácie programu rozvoja obce formou akčných plánov.

7 INŠTITUCIONÁLNE A ORGANIZAČNÉ ZABEZPEČENIE REALIZÁCIE PHRSR OBCE PRIECHOD

Obecný úrad zabezpečuje trvalo udržateľný hospodársky rozvoj, sociálny rozvoj a územný rozvoj prostredníctvom PHRSR a Akčných plánov. Obecný úrad v súčinnosti s poslancami OZ a zriadenými komisiami pripravuje vízie, stratégie, iniciuje aktivity strategického rozvoja obce, vykonáva stratégiu regionálneho rozvoja, vypracováva program hospodárskeho a sociálneho rozvoja, koordinuje spoluprácu na jeho vypracovaní, spolupracuje s externým prostredím, vedie databázy kontaktov, vedie prehľad o organizáciách tretieho sektora, pomáha a vytvára podmienky na ich činnosť. Úrad analyzuje potreby, ktoré sa plánujú prefinancovať z príspevkov na projekty, sleduje výzvy na predkladanie žiadostí, legislatívu, pravidlá, pri príprave spolupracuje s vecnými útvarmi a externým prostredím, vytvára podmienky pre realizáciu projektov, monitoruje priebeh realizácie projektov, zúčastňuje sa na kontrole práce na projektoch, kontroluje práce na realizácii projektov a hodnotí ukončené projekty, sleduje legislatívu a pravidlá pre čerpanie fondov EÚ a grantov, komunikuje s riadiacim orgánom, monitoruje realizáciu projektov.

Koordinácia efektívnej a účinnej implementácie PHRSR obce bude zabezpečená prostredníctvom príslušných komisií OZ.

Obecné zastupiteľstvo kontroluje dosahovanie stanovených cieľov PHRSR obce Priechod. Pravidelne sleduje a hodnotí výsledky implementácie PHRSR. Orgány a inštitúcie štátnej správy všetkých oblastí spoločensko-ekonomického a kultúrneho života, ktoré realizáciou svojich rozvojových aktivít prispievajú k napĺňaniu cieľov PHRSR obce a vstupujú do partnerstiev územnej spolupráce. Podnikateľské subjekty, združenia podnikateľských subjektov, zamestnávateľia – koordinujúce aktivity na napĺňanie cieľov PHRSR a vstupujúce do partnerstiev na mimosektorovej báze, podnikateľský subjekt – samospráva – tretí sektor. Záujmové spolky a združenia, občianske združenia – realizujúci svoje rozvojové aktivity v koordinácii s obcou Priechod, v súlade s opatreniami a aktivitami PHRSR obce Priechod, podporujúcimi vyvážený regionálny rozvoj územia obce. Ostatní socio-ekonomickí partneri – podieľajúcich sa na realizovaní akčných plánov v súlade s PHRSR obce Priechod na roky 2016 - 2025.

Inštitucionálne a organizačné zabezpečenie realizácie akčných plánov obce Priechod

Implementácia PHRSR obce Priechod sa bude realizovať aj prostredníctvom konkrétnych Akčných plánov. Akčné plány PHRSR by mali byť priamo napojené na rozpočet obce a zároveň reflektujú kompetencie obce.

Návrh systému riadenia a implementácie akčných plánov PHRSR obce Priechod je nasledovný:

- Obecné zastupiteľstvo monitoruje implementáciu akčných plánov obce Priechod. Posudzuje a schvaľuje návrhy na zmenu a doplnenie akčných plánov.
- Realizáciu konkrétnych projektov Akčného plánu obce Priechod budú zabezpečovať pracovníci úradu, poslanci OZ a starosta obce.
- Kontrolným orgánom budú poverené jednotlivé komisie Obecného zastupiteľstva obce Priechod.

Realizácia vyžaduje pravidelnú systematickú prácu skupín odborníkov a pracovníkov samosprávy. Na tento účel sa doporučuje zriadiť nasledovné orgány s prepojením na vlastné ľudské zdroje:

Výbor pre PHRSR

Poradný orgán zložený zo starostu a poslancov obecného zastupiteľstva. Úlohou výboru bude v intervale minimálne dva krát do roka posúdiť Správu o realizácii PHRSR a stav finančného čerpania prostriedkov, dopadovú analýzu PHRSR, plán na ďalšie obdobie a navrhovať stratégiu rozvoja a doplnenie úloh a opatrení, ktoré neboli uvedené v PHRSR.

Komisia strategického rozvoja

Výkonný útvar, zabezpečujúci plánovanie a realizáciu úloh PHRSR. Úlohou útvaru bude: vypracovávať Opatrenia, koordinovať Opatrenia, monitorovať realizáciu Projektov, vypracovávať dopadové analýzy Projektov, spolupracovať s inými partnermi doma



a v zahraničí na realizácii Projektov, vyhľadávať potenciálne zdroje a partnerstvá na realizáciu úloh PHRSR, dohliadať nad ekonomickým čerpaním Projektových prostriedkov, zbierať podklady o Projektoch v rámci PHRSR realizovaných inými subjektami, viesť aktuálnu analýzu demografie a štruktúry ekonomických charakteristík obce, sledovať podnikateľskú klímu a vzájomný vzťah odvetví v obci, poskytovať asistenciu podnikom vytváraním všestranných komunikačných kanálov, atď.

Koordinátor pre stratégiu

Bude mať za úlohu: fungovať ako výkonný tajomník, koordinovať realizáciu PHRSR, predkladať správy, podieľať sa na určovaní priorít realizácie PHRSR, koordinovať stretnutia, podnety, požiadavky predstaviteľov rozhodujúcich odvetví na území obce, zaznamenávať dôležité trendy v hospodárstve majúce dopad na vývoj obce, podieľať sa na budovaní verejno-súkromných partnerstiev, zúčastňovať sa na dôležitých domácich a zahraničných stretnutiach, konferenciách, zameraných na rozvoj obce.

Vlastní zamestnanci

Do realizácie PHRSR budú zapojení aj ostatní zamestnanci.

7.1 SYSTÉM MONITOROVANIA A HODNOTENIA PLNENIA PHRSR

Medzi kľúčové činnosti a procesy nevyhnutné pre správne zabezpečenie implementácie PHRSR patria aj monitorovanie a hodnotenie na úrovni programu i jednotlivých projektov. Základom nového strategického prístupu v oblasti monitoringu a hodnotenia pre programové obdobie 2016 - 2025 je dôraz kladený na jasné definovanie cieľov a orientácia na výsledky intervencií. Jednotné a správne porozumenie nového výsledkovo orientovaného prístupu k politike súdržnosti EÚ je kľúčovým faktorom efektívnej prípravy a realizácie programového obdobia 2014 - 2020. Premenu plánovaných vstupov, výstupov a výsledkov na skutočné vstupy, výstupy a dosiahnuté výsledky prostredníctvom výberu a implementácie projektov možno pozorovať v reálnom čase pomocou monitorovacích mechanizmov. Monitorovanie, ktorého dominantným nástrojom sú merateľné ukazovatele, je teda zamerané predovšetkým na sledovanie efektivity implementačných a riadiacich mechanizmov programu a na dosahovanie cieľov programu. Na rozdiel od vstupov a výstupov, skutočne dosiahnutý výsledok je okrem realizácie programu daný aj externými faktormi mimo dosahu programu. Externé faktory môžu mať na dosahovanie výsledku minimálny alebo výraznejší vplyv. Práve preto je pri tvorbe programu kľúčové identifikovať pokiaľ možno všetky faktory, ktoré môžu ovplyvniť dosahovanie zvoleného výsledku a rozhodnúť, ktoré z nich budú predmetom programu. Z tohto dôvodu je určenie celkového skutočne dosiahnutého výsledku t.j. reálneho dopadu (dosahu) programu na zmenu sociálno-ekonomickú realitu možné len na základe vykonania hodnotenia dopadov.

Dopady nebudú merané prostredníctvom ukazovateľov, ale vhodne zvolenými metódami hodnotenia. Hodnotenie vychádza z údajov získaných na základe monitorovania, kombinuje ich s ďalšími údajmi a poskytuje pridanú hodnotu pre proces učenia, zdokonaľovania a zvyšovania transparentnosti verejných politík tým, že analyzuje unikátnu špecifickú situáciu hodnoteného programu. Hľadá súvislosti, ktoré nie sú evidentné a dopady, ktoré neboli plánované, poskytuje relevantné dôkazy. Stanovenie vhodných výstupových a najmä výsledkových merateľných ukazovateľov je kľúčové, aby bolo možné merať a spätne vyhodnotiť dosahovanie plánovanej zmeny sociálno-ekonomickú realitu. Výstupové merateľné ukazovatele pre všetky prioritné osi PHRSR je potrebné definovať v závislosti od plánovaných aktivít a projektov, ktoré prispievajú k dosahovaniu plánovaného výsledku. Zvoliť by mali len tie merateľné ukazovatele, ktoré vystihujú podstatu výstupov priorít a prioritných osí PHRSR. Cieľové hodnoty predstavujú kvalifikovaný odhad, ktorý môže byť v prípade potreby upravený na základe vývoja implementácie. Pri stanovovaní cieľových hodnôt je vhodné vychádzať zo skúseností s implementáciou podobných projektov v minulosti, z dostupných cenníkov, prípadne smerných ukazovateľov (tzv. benchmarkov).

Monitoring

Významným predpokladom pre úspešné napĺňanie cieľov PHRSR obce Priechod je posilnenie postavenia miestnej samosprávy pri implementácii samotného programu. Zároveň je potrebné, aby miestna samospráva aktívne iniciovala vznik partnerstiev (spolupráce) s významnými socioekonomickými aktérmi pôsobiacimi na území obce. Úlohou miestnej samosprávy je pravidelné monitorovanie a vyhodnocovanie plnenia PHRSR obce Priechod. Hlavným cieľom monitorovania je pravidelné sledovanie realizácie cieľov Programu a projektov s využitím systému merateľných ukazovateľov. Výstupy z monitorovania zabezpečujú pre obec Priechod vstupy pre rozhodovanie pre účely zlepšenia implementácie PHRSR, vypracovávanie priebežných správ a záverečnej správy o vykonávaní PHRSR a podklady pre rozhodovanie Mestského zastupiteľstva obce Priechod (napr. v súvislosti s prípadnou revíziou PHRSR). Monitorovanie a hodnotenie zabezpečujú všetky subjekty



zúčastnené na riadení PHRSR v rozsahu zadefinovaných úloh a zodpovedností (definované v PHRSR obce Priechod). V súvislosti s implementáciou PHRSR je monitorovanie na úrovni individuálnych projektov zabezpečované, v rámci príslušných opatrení, zodpovednými projektovými manažermi (projektový manažér, poverený zástupca zodpovedný za realizáciu projektu).

Monitorovanie na úrovni cieľov a prioritných osí PHRSR ako celku bude zabezpečovať OcÚ Priechod. Údaje získané v procese monitorovania predstavujú významný zdroj informácií pre riadenie PHRSR a pre prijímanie rozhodnutí OcÚ Priechod a Obecného zastupiteľstva. Zároveň sú využívané v procese hodnotenia PHRSR, resp. jeho rôznych aspektov. Monitorovanie (a následne hodnotenie) prebieha na základe systému merateľných ukazovateľov.

Ciele PHRSR sa definujú a následne kvantifikujú v procese programovania prostredníctvom sústavy merateľných ukazovateľov. Ukazovatele sú záväzné pre všetky subjekty a sú súčasťou PHRSR obce Priechod. Napĺňanie zadefinovaných ukazovateľov predstavuje najdôležitejší nástroj pre monitorovanie a hodnotenie napĺňania cieľov PHRSR. Rámcové merateľné ukazovatele PHRSR sú uvedené na konci programovej časti PHRSR obce Priechod na roky 2016 - 2025. Monitorovanie začína na najnižšom stupni – na úrovni projektu. Pre potreby monitorovania je projekt základnou jednotkou, ktorá je analyzovaná prostredníctvom relevantných zozbieraných údajov.

Hodnotenie

V súlade so systémom riadenia, definovaným v PHRSR, hodnotenie predstavuje proces, ktorý systematicky skúma prínos z realizácie PHRSR a jeho súlad s cieľmi stanovenými v PHRSR a analyzuje účinnosť realizačných procesov a vhodnosť nastavenia jednotlivých opatrení a skupiny aktivít a pripravuje odporúčania na zvýšenie ich efektívnosti. Počas programového obdobia (roky 2016 - 2025) sa odporúča vykonávať priebežné hodnotenia a po ukončení programového obdobia, tzv. následné hodnotenie. Výsledky sa zverejňujú podľa platných predpisov o prístupe k informáciám. Proces hodnotenia z hľadiska jeho vykonávania je rozdelený na interné a externé hodnotenie. Pri internom hodnotení je v procese hodnotenia realizovaný vlastnými (internými) kapacitami subjektu zodpovedného za administratívne zabezpečenie realizácie PHRSR, naopak na externom hodnotení sa podieľa externý subjekt (iná právnická alebo fyzická osoba).

Priebežné hodnotenie

Proces priebežného hodnotenia má formu série hodnotení, ktorých cieľom je kontinuálne počas implementácie Programu skúmať rozsah, do akého sa využili prostriedky, skúmať efektívnosť a účinnosť programovania a sociálno-ekonomický dopad. Zároveň identifikuje faktory, ktoré prispeli k úspechu alebo neúspechu implementácie Programu vrátane udržateľnosti a identifikovania vhodných postupov. Hodnotenie sa vykonáva systematicky a priebežne počas celého trvania Programu až po predloženie Záverečnej správy Programu. Priebežné hodnotenia sa odporúča vykonávať raz ročne. Hodnotiace obdobie je obdobie od 1. januára do 31. decembra príslušného roka. Správu z hodnotenie predkladá OcÚ obecnému zastupiteľstvu obce Priechod najneskôr do 6 mesiacov po uplynutí príslušného hodnotiaceho obdobia. Základnými podkladmi pre prípravu hodnotenia sú monitorovacie správy projektov realizovaných v rámci príslušného PHRSR a priebežné správy o implementovaní PHRSR predkladané Obecnému zastupiteľstvu obce Priechod. Výsledky hodnotenia sú podkladom pre rozhodnutia OcÚ a Obecné zastupiteľstvo obce Priechod pri riadení realizácie PHRSR s účelom dosiahnuť žiaduci pokrok smerom k naplneniu hlavných ekonomických, sociálnych a environmentálnych cieľov.

Následné hodnotenie

Následné hodnotenie skúma rozsah, v akom sa využili zdroje, účinnosť a efektívnosť programovania a sociálno-ekonomický vplyv. Následné hodnotenie určí faktory, ktoré prispeli k úspechu alebo neúspechu vykonávania PHRSR a určí osvedčené postupy. Výstupom následného hodnotenia je Záverečná správa o hodnotení PHRSR obce Priechod. Hodnotiace obdobie pri následnom hodnotení predstavuje obdobie celej realizácie PHRSR (tzv. programové obdobie. Programové obdobie začína dňom schválenia Programu príslušným monitorovacím výborom a končí 31.12.2025. Vypracovanie Záverečnej správy zabezpečí OcÚ Priechod, ktorý ju do 6 mesiacov od ukončenia programového obdobia predkladá obecnému zastupiteľstvu.



Formulár č. R 5 - Plán hodnotenia a monitorovania

Plán priebežných hodnotení PHRSR na programové obdobie 2016 - 2025		
Typ hodnotenia	Vykonat' prvýkrát	Dôvod vykonania/ periodicita
Strategické hodnotenie	v roku 2020	podľa rozhodnutia obce/koordinátora PHRSR a vzniknutej spoločenskej potreby.
Operatívne hodnotenie		
Tematické hodnotenie časti PHRSR	v roku 2016, 2018, 2020, 2022	téma hodnotenia identifikovaná ako riziková časť vo výročnej monitorovacej správe za predchádzajúci kalendárny rok
Ad hoc mimoriadne hodnotenie	podľa potreby	pri značnom odklone od stanovených cieľov a doľahnutých hodnôt ukazovateľov pri návrhu na revíziu PHRSR
Ad hoc hodnotenie celého PHRSR alebo jeho časti	na konci programovacieho obdobia	na základe rozhodnutia starostu/primátora, kontrolného orgánu obce/mesta, podnetu poslancov; na základe protokolu NKÚ SR, správy auditu ...

Zdroj: Príloha k metodike PHRSR, 2014, s.25.

7.2 KOMUNIKAČNÝ PLÁN

Obec bude priebežne informovať o realizácii PHRSR prostredníctvom verejných zasadnutí OZ, ako aj prostredníctvom vlastnej www stránky. Na stránke sa budú priebežne publikovať schválené monitorovacie správy, ktoré boli schválené obecným zastupiteľstvom. V prípravnej fáze monitorovacej správy budú môcť zúčastnené strany pripomienkovať predkladaný materiál. Zodpovedný za pravidelné informovanie bude OcÚ Priechod.

Formulár č. R 1 - Komunikačný plán pre fázu realizácie PHRSR

P. č.	Časový rámec	Miesto konania	Cieľová skupina	Forma	Téma, ciele	Vstupné údaje	Výstupy
1.	01/2017	OcÚ	poslanci, obyvatelia, neziskové a podnikateľské subjekty	verejné prerokovanie	Prepojenie PHRSR a rozpočtovania, hodnotenie plnenia za predchádzajúci rok	Hodnotiaca a monitorovacia správa plnenia PHRSR, rozpočet na príslušný rok, Výročná správa obce, Záverečný účet	Monitorovacia správa, Uznesenie OZ
2.	01/2018	OcÚ	poslanci, obyvatelia, neziskové a podnikateľské subjekty	verejné prerokovanie	Prepojenie PHRSR a rozpočtovania, hodnotenie plnenia za predchádzajúci rok	Hodnotiaca a monitorovacia správa plnenia PHRSR, rozpočet na príslušný rok, Výročná správa obce, Záverečný účet	Monitorovacia správa, Uznesenie OZ
3.	01/2019	OcÚ	poslanci, obyvatelia, neziskové a podnikateľské subjekty	verejné prerokovanie	Prepojenie PHRSR a rozpočtovania, hodnotenie plnenia za predchádzajúci rok	Hodnotiaca a monitorovacia správa plnenia PHRSR, rozpočet na príslušný rok, Výročná správa obce, Záverečný účet	Monitorovacia správa, Uznesenie OZ
4.	01/2020	OcÚ	poslanci, obyvatelia, neziskové a podnikateľské subjekty	verejné prerokovanie	Prepojenie PHRSR a rozpočtovania, hodnotenie plnenia za predchádzajúci rok	Hodnotiaca a monitorovacia správa plnenia PHRSR, rozpočet na príslušný rok, Výročná správa obce, Záverečný účet	Monitorovacia správa, Uznesenie OZ
5.	01/2021	OcÚ	poslanci, obyvatelia, neziskové a podnikateľské subjekty	verejné prerokovanie	Prepojenie PHRSR a rozpočtovania, hodnotenie plnenia za predchádzajúci rok	Hodnotiaca a monitorovacia správa plnenia PHRSR, rozpočet na príslušný rok, Výročná správa obce, Záverečný účet	Monitorovacia správa, Uznesenie OZ
6.	01/2022	OcÚ	poslanci, obyvatelia, neziskové a podnikateľské subjekty	verejné prerokovanie	Prepojenie PHRSR a rozpočtovania, hodnotenie plnenia za predchádzajúci rok	Hodnotiaca a monitorovacia správa plnenia PHRSR, rozpočet na príslušný rok, Výročná správa obce, Záverečný účet	Monitorovacia správa, Uznesenie OZ
7.	01/2023	OcÚ	poslanci, obyvatelia, neziskové a podnikateľské subjekty	verejné prerokovanie	Prepojenie PHRSR a rozpočtovania, hodnotenie plnenia za predchádzajúci rok	Hodnotiaca a monitorovacia správa plnenia PHRSR, rozpočet na príslušný rok, Výročná správa obce, Záverečný účet	Monitorovacia správa, Uznesenie OZ
8.	01/2024	OcÚ	poslanci,	verejné	Prepojenie PHRSR a	Hodnotiaca	Monitorovacia



			obyvatelia, neziskové a podnikateľské subjekty	prerokovanie	rozpočtovania, hodnotenie plnenia za predchádzajúci rok	a monitorovacia správa plnenia PHRSR, rozpočet na príslušný rok, Výročná správa obce, Záverečný účet	správa, Uznesenie OZ
9.	01/2025	Ocú	poslanci, obyvatelia, neziskové a podnikateľské subjekty	verejné prerokovanie	Prepojenie PHRSR a rozpočtovania, hodnotenie plnenia za predchádzajúci rok	Hodnotiaca a monitorovacia správa plnenia PHRSR, rozpočet na príslušný rok, Výročná správa obce, Záverečný účet	Monitorovacia správa, Uznesenie OZ, Záverečná hodnotiaca správa

Zdroj: Príloha k metodike PHRSR, 2014, s.25.

8 AKČNÝ PLÁN

Akčný plán je konkrétny a záväzný harmonogram činností súvisiacich s rozvojom obce v jednotlivých oblastiach sociálno-ekonomického rozvoja, vychádza zo stratégie, je jej logickou súčasťou a realizuje sa prostredníctvom konkrétnych nosných a podporných Projektov. Akčný plán obsahuje záväzky týkajúce sa plnenia jednotlivých úloh ako aj zoznam inštitúcií zodpovedných za ich plnenie, predpokladané zdroje financovania, predpokladané objemy rozpočtov, dopad na rozpočet relevantného subjektu, ako aj stav momentálnej propravenosti Projektov. Súčasťou akčného plánu je predpokladaný časový harmonogram. Predpokladané rozpočty v pláne sú uvedené v **tis. €**.

8.1 PROGRAM 1. HOSPODÁRSTVO A VEDECKO-TECHNICKÝ ROZVOJ

Strategický zámer						
Zlepšiť podmienky pre rozvoj podnikateľských aktivít, s dôrazom na zvýšenie úrovne zamestnanosti a úrovne a kvality služieb pre obyvateľov obce. V oblasti priemyslu je potrebné okrem zachovania stabilných prvkov výroby všetkými možnými opatreniami podporovať vytváranie nových pracovných príležitostí. Využívanie nových technológií pre produkciu energií čistým, životné prostredie nezaťažujúcim spôsobom.						
Podprogram 1.1. Podpora tradičných odvetví priemyslu, lesníctva, poľnohospodárstva a obchodu.						
Cieľ 1.1	Zabezpečiť rozvoj tradičných remesiel v obci.					
Opatrenie 1.1.1	Podpora výrobných odvetví a obchodných služieb.					
		Predpokladaný rozpočet	Zdroje financovania	Realizácia	Dopad na rozpočet	Oprávnení žiadatelia
Aktivity	Vypracovanie technickej dokumentácie.	podľa potreby	podnikateľské subjekty, úvery, iné grantové schémy	súkromný sektor	žiadny	podnikateľské subjekty
	Podpora lesníctva.	podľa potreby	Lesy SR, š.p., urbárske spoločenstvá, podnikateľské subjekty, úvery, iné grantové schémy	súkromný sektor	žiadny	Lesy SR, š.p., urbárske spoločenstvá, podnikateľské subjekty
	Podpora podnikov poľnohospodárskej výroby.	podľa potreby	podnikateľské subjekty, úvery, iné grantové schémy	súkromný sektor	žiadny	podnikateľské subjekty
	Podpora malej výroby – ekologicky nezávadnej.	podľa potreby	podnikateľské subjekty, úvery, iné grantové schémy	súkromný sektor	žiadny	podnikateľské subjekty
	Podpora zriadenia maloobchodných predajní.	podľa potreby	podnikateľské subjekty, úvery, iné grantové schémy	súkromný sektor	žiadny	podnikateľské subjekty

Podprogram 1.2. Energetická efektívnosť a progresívne technológie vo výrobe.						
Cieľ 1.2	Zvýšenie energetickej efektívnosti na strane výroby aj spotreby a zavádzanie progresívnych technológií v energetike.					
Opatrenie 1.2.1	Podpora výstavby zariadení na využívanie obnoviteľných zdrojov energie.					
		Predpokladaný rozpočet	Zdroje financovania	Realizácia	Dopad na rozpočet	Oprávnení žiadatelia
Aktivity	Spracovanie technickej dokumentácie.	1	rozpočet obce, ŠF EÚ, podnikateľské subjekty, úvery, iné grantové schémy	verejný sektor	stredný	obec Priechod
	Inštalácia slnečných kolektorov na budovu obecného úradu.	15	rozpočet obce, ŠF EÚ, podnikateľské subjekty, úvery, iné grantové	verejný sektor	vysoký	obec Priechod



			schémy			
	Inštalácia slnečných kolektorov na budovu školy.	15	rozpočet obce, ŠF EÚ, podnikateľské subjekty, úvery, iné grantové schémy	verejný sektor	vysoký	obec Priechod
	Inštalácia slnečných kolektorov na budovu materskej a základnej školy.	30	rozpočet obce, ŠF EÚ, podnikateľské subjekty, úvery, iné grantové schémy	verejný sektor	vysoký	obec Priechod

	2016	2017	2018	2019	2020	2021	2022	2023	2024	2025
Podprogram 1.1. Podpora tradičných odvetví priemyslu, lesníctva, poľnohospodárstva a obchodu.										
Cieľ 1.1										
Opatrenie 1.1.1										
Podprogram 1.2. Energetická efektívnosť a progresívne technológie vo výrobe.										
Cieľ 1.2										
Opatrenie 1.2.1										

8.2 PROGRAM 2. DOPRAVA A KOMUNIKÁCIE

Strategický zámer						
Podpora investičných aktivít so zameraním na modernizáciu a budovanie regionálnych komunikácií (ciest III. triedy) zaisťujúcich dopravnú obsluhu obce Priechod. Zámerom je zabezpečiť také prepojenie osídlenia, ktoré umožní efektívny pohyb ľudí a tovaru, modernizáciu dopravných subsystémov zabezpečujúcich bezpečné a hygienicky vyhovujúce dopravné trasy. Cieľom investícií do tohto typu dopravných infraštruktúr je odstránenie identifikovaných nedostatkov v cestnej sieti s ohľadom environmentálny a bezpečnostný aspekt.						
Podprogram 2.1. Komunikácie						
Cieľ 2.1 Zabezpečiť výstavbu a rekonštrukciu miestnych a štátnych komunikácií.						
Opatrenie 2.1.1 Výstavba a rekonštrukcia miestnych komunikácií v obci.						
		Predpokladaný rozpočet	Zdroje financovania	Realizácia	Dopad na rozpočet	Oprávnení žiadatelia
Aktivity	Vypracovanie technickej dokumentácie.	4	rozpočet obce, ŠF EÚ	verejný sektor	stredný	obec Priechod
	Rekonštrukcia miestnej komunikácie na ulici Na Dolinách.	200	rozpočet obce, ŠF EÚ	verejný sektor	vysoký	obec Priechod
	Rekonštrukcia miestnej komunikácie na ulici Na záhumní.	150	rozpočet obce, ŠF EÚ	verejný sektor	vysoký	obec Priechod
	Rekonštrukcia miestnej komunikácie na Ištebníku.	200	rozpočet obce, ŠF EÚ	verejný sektor	vysoký	obec Priechod
	Rekonštrukcia komunikácie Priechod – Podkonice.	500	rozpočet obce, ŠF EÚ	verejný sektor	vysoký	obec Priechod
	Rekonštrukcia a spevnenie účelových komunikácií ČOV až Mlynárová.	70	rozpočet obce, ŠF EÚ	verejný sektor	vysoký	obec Priechod
	Rekonštrukcia komunikácie Pastiereň po cintoríny.	50	rozpočet obce, ŠF EÚ	verejný sektor	vysoký	obec Priechod
	Výstavba prepojenia ZŠ po cintoríny.	150	rozpočet obce, ŠF EÚ	verejný sektor	vysoký	obec Priechod
	Dostavba nástupných a výstupných ostrovčekov pri bytových domoch a na Novej ulici.	40	rozpočet obce, ŠF EÚ	verejný sektor	vysoký	obec Priechod
	Výstavba premostenia potoka Ľupčica pri športovom ihrisku.	300	rozpočet obce, ŠF EÚ	verejný sektor	vysoký	obec Priechod
	Passport dopravného značenia.	podľa potreby	rozpočet obce, ŠF EÚ	verejný sektor	vysoký	obec Priechod
	Umiestnenie prechodov pre chodcov pri OcÚ, ZŠ, pod Novou ulicou, pri OD Jednota a kostole.	podľa potreby	rozpočet obce, ŠF EÚ	verejný sektor	nízky	obec Priechod
Opatrenie 2.1.2 Výstavba a rekonštrukcia cesty III. triedy v obci.						
		Predpokladaný rozpočet	Zdroje financovania	Realizácia	Dopad na rozpočet	Oprávnení žiadatelia
Aktivity	Rekonštrukcia cesty III. triedy č. 2418.	podľa potreby	VÚC BBSK, ŠF EÚ	verejný sektor	žiadny	VÚC BBSK,
Opatrenie 2.1.3 Výstavba cyklotrás na prepojenie sídiel regiónu.						
		Predpokladaný rozpočet	Zdroje financovania	Realizácia	Dopad na rozpočet	Oprávnení žiadatelia
Aktivity	Vypracovanie technickej dokumentácie.	podľa potreby	rozpočet obce, ŠF EÚ, úvery, iné grantové schémy	verejný sektor	vysoký	obec Priechod
	Výstavba cyklotrasy smerom na obec Podkonice.	150	rozpočet obce, ŠF EÚ, úvery, iné grantové	verejný sektor	vysoký	obec Priechod



			schémy			
	Výstavba cyklotrasy smerom na obec Selce.	50	rozpočet obce, ŠF EÚ, úvery, iné grantové schémy	verejný sektor	vysoký	obec Priechod
Opatrenie 2.1.4	Dostavba parkovísk pre potreby občianskej infraštruktúry.					
		Predpokladaný rozpočet	Zdroje financovania	Realizácia	Dopad na rozpočet	Oprávnení žiadatelia
Aktivity	Vypracovanie technickej dokumentácie.	1	rozpočet obce, ŠF EÚ	verejný sektor	stredný	obec Priechod
	Dostavba parkovacích miest pri predajni COOP Jednota.	15	rozpočet obce, ŠF EÚ	verejný sektor	vysoký	obec Priechod
	Dostavba parkovacích miest v lokalite „Za Pastierňou“.	20	rozpočet obce, ŠF EÚ	verejný sektor	vysoký	obec Priechod
	Dostavba parkovacích miest v lokalite bytových domov.	30	rozpočet obce, ŠF EÚ	verejný sektor	vysoký	obec Priechod
	Dostavba parkovacích miest pre potreby cintorínov.	40	rozpočet obce, ŠF EÚ	verejný sektor	vysoký	obec Priechod
	Dostavba parkovacích miest pre potreby kostola.	10	rozpočet obce, ŠF EÚ	verejný sektor	vysoký	obec Priechod
	Dostavba parkoviska pri futbalovom ihrisku.	15	rozpočet obce, ŠF EÚ	verejný sektor	vysoký	obec Priechod
Opatrenie 2.1.5	Dostavba a rekonštrukcia chodníkov popri miestnych komunikáciách.					
		Predpokladaný rozpočet	Zdroje financovania	Realizácia	Dopad na rozpočet	Oprávnení žiadatelia
Aktivity	Vypracovanie technickej dokumentácie.	2	rozpočet obce, ŠF EÚ, úvery, iné grantové schémy	verejný sektor	stredný	obec Priechod
	Výstavba chodníkov pre peších od OD Jednota smerom na Doliny po dom č.270.	150	rozpočet obce, ŠF EÚ, úvery, iné grantové schémy	verejný sektor	vysoký	obec Priechod
	Dostavba chodníkov pri bytových domoch.	30	rozpočet obce, ŠF EÚ, úvery, iné grantové schémy	verejný sektor	vysoký	obec Priechod
	Výstavba chodníka od Ocú po r. Fugmentovcov vrátane bezbariérového prístupu.	70	rozpočet obce, ŠF EÚ, úvery, iné grantové schémy	verejný sektor	vysoký	obec Priechod
	Dostavba chodníkov na miestnych cintorínoch.	100	rozpočet obce, ŠF EÚ, úvery, iné grantové schémy	verejný sektor	vysoký	obec Priechod

Podprogram 2.2. Doprava						
Cieľ 2.1	Zabezpečenie dopravného spojenia hromadnou autobusovou dopravou, prípadne železničnou dopravou.					
Opatrenie 2.1.1	Riešenie zastávok SAD ako prvkov drobnej architektúry (prístrešky, lavičky, sedenia, informačné tabule, smetné koše, zeleň,...).					
		Predpokladaný rozpočet	Zdroje financovania	Realizácia	Dopad na rozpočet	Oprávnení žiadatelia
Aktivity	Vypracovanie technickej dokumentácie.	podľa potreby	rozpočet obce, ŠF EÚ	verejný sektor	nízky	obec Priechod
	Zrekonštruovať autobusovú zastávku na ceste III/2418 so samostatnými pruhmi a nástupnými plochami.	10	rozpočet obce, ŠF EÚ	verejný sektor	stredný	obec Priechod

	2016	2017	2018	2019	2020	2021	2022	2023	2024	2025
Podprogram 2.1. Komunikácie										
Cieľ 2.1										
Opatrenie 2.1.1										
Opatrenie 2.1.2										
Opatrenie 2.1.3										
Opatrenie 2.1.4										
Opatrenie 2.1.5										
Opatrenie 2.1.6										
Podprogram 2.2. Doprava										
Cieľ 2.1										
Opatrenie 2.1.1										



8.3 PROGRAM 3. TECHNICKÁ INFRAŠTRUKTÚRA

Strategický zámer						
Rozvoj komplexnej infraštruktúry podporujúcej rozvoj obce a zohľadňujúcej rast kvality života obyvateľov obce a životného prostredia. Rozvoj infraštruktúry bude smerovať hlavne k jej rozšíreniu na potenciálne priemyselné zóny v obci, IBV, ako aj na rekonštrukciu súčasnej infraštruktúry - vodovodnej, elektrickej, komunikačnej.						
Cieľ 3	Zabezpečiť rozvoj a rekonštrukciu technickej infraštruktúry v obci.					
Opatrenie 3.1	Výstavba inžinierskych sietí v nových lokalitách IBV.					
		Predpokladaný rozpočet	Zdroje financovania	Realizácia	Dopad na rozpočet	Oprávnení žiadatelia
Aktivity	Vypracovanie technickej dokumentácie.	podľa potreby	vlastníci	súkromný sektor	žiadny	vlastníci
	Výstavba plôch IBV v lokalite „ulica Na Dolinách“.	podľa potreby	vlastníci	súkromný sektor	žiadny	vlastníci
	Výstavba plôch IBV v lokalite „záhrady pod kopcom“.	podľa potreby	vlastníci	súkromný sektor	žiadny	vlastníci
	Výstavba plôch IBV v lokalite „Za Pstierňou“.	podľa potreby	vlastníci	súkromný sektor	žiadny	vlastníci
	Výstavba plôch IBV v lokalite „Horné Záhumnie“.	podľa potreby	vlastníci	súkromný sektor	žiadny	vlastníci
	Výstavba plôch IBV v lokalite „Pastiereň - cintorín“.	podľa potreby	vlastníci	súkromný sektor	žiadny	vlastníci
	Výstavba plôch HBV v lokalite „Na Klincoch“.	podľa potreby	vlastníci	súkromný sektor	žiadny	vlastníci
	Výstavba plôch HBV v lokalite „Za ZŠ s MŠ“.	podľa potreby	vlastníci	súkromný sektor	žiadny	vlastníci
Opatrenie 3.2	Rekonštrukcia a rozšírenie verejného osvetlenia.					
		Predpokladaný rozpočet	Zdroje financovania	Realizácia	Dopad na rozpočet	Oprávnení žiadatelia
Aktivity	Vypracovanie technickej dokumentácie a príprava projektového spisu.	podľa potreby	rozpočet obce, ŠF EÚ	verejný sektor	nízky	obec Priechod
	Výstavba verejného osvetlenia komunikácie k miestnemu športovému ihrisku.	70	rozpočet obce, ŠF EÚ	verejný sektor	vysoký	obec Priechod
	Výstavba osvetlenia obecných cintorínov.	100	rozpočet obce, ŠF EÚ	verejný sektor	vysoký	obec Priechod
	Dostavba verejného osvetlenia pri bytových domoch.	40	rozpočet obce, ŠF EÚ	verejný sektor	vysoký	obec Priechod
	Dostavba verejného osvetlenia pri zastávkach SAD.	45	rozpočet obce, ŠF EÚ	verejný sektor	vysoký	obec Priechod
	Intenzifikácie svetelných bodov na vstupe do obce od obce Selce.	65	rozpočet obce, ŠF EÚ	verejný sektor	vysoký	obec Priechod
Opatrenie 3.3	Revitalizácia pietnych miest v obci.					
		Predpokladaný rozpočet	Zdroje financovania	Realizácia	Dopad na rozpočet	Oprávnení žiadatelia
Aktivity	Spracovanie technickej dokumentácie.	1	rozpočet obce, ŠF EÚ	verejný sektor	stredný	obec Priechod
	Revitalizácia areálu 3 obecných cintorínov.	450	rozpočet obce, ŠF EÚ	verejný sektor	vysoký	obec Priechod
	Rekonštrukcia a modernizácia budovy domu smútku – zníženie energetickej náročnosti.	50	rozpočet obce, ŠF EÚ	verejný sektor	vysoký	obec Priechod
Opatrenie 3.4	Rekonštrukcia a dostavba verejného vodovodu.					
		Predpokladaný rozpočet	Zdroje financovania	Realizácia	Dopad na rozpočet	Oprávnení žiadatelia
Aktivity	Spracovanie technickej dokumentácie.	podľa potreby	SVS, a.s., rozpočet obce, ŠF EÚ,	verejný sektor	vysoký	SVS, a.s., obec Priechod
	Rekonštrukcia vodovodnej siete.	500	SVS, a.s., rozpočet obce, ŠF EÚ,	verejný sektor	vysoký	SVS, a.s., obec Priechod
Opatrenie 3.5	Rekonštrukcia a dostavba elektrickej a plynovej rozvodnej siete.					
		Predpokladaný rozpočet	Zdroje financovania	Realizácia	Dopad na rozpočet	Oprávnení žiadatelia
Aktivity	Výstavba zahusťovacích trafostaníc pre obytnú zónu „Za Pastierňou“, „Horné Záhumnie“ a „Na klincoch“.	podľa potreby	rozpočet SSE, a.s., ŠF EÚ	verejný sektor / súkromný sektor	žiadny	SSE, a.s.
	Prestavba stožiarových trafostaníc za kioskové.	podľa potreby	rozpočet SSE, a.s., ŠF EÚ	verejný sektor / súkromný sektor	žiadny	SSE, a.s.
	Výstavba regulačnej stanice plynu.	podľa potreby	rozpočet SSE, a.s., ŠF EÚ	verejný sektor / súkromný sektor	žiadny	SSE, a.s.
	Výstavba rozvodnej siete plynu.	podľa potreby	rozpočet SPP, a.s., ŠF EÚ	verejný sektor / súkromný sektor	žiadny	SPP, a.s.



	2016	2017	2018	2019	2020	2021	2022	2023	2024	2025
Cieľ 3										
Opatrenie 3.1										
Opatrenie 3.2										
Opatrenie 3.3										
Opatrenie 3.4										
Opatrenie 3.5										
Opatrenie 3.6										

8.4 PROGRAM 4. ODPADOVÉ HOSPODÁRSTVO

Strategický zámer						
Vytvorenie efektívneho a spoľahlivého systému odvádzania a zneškodňovania odpadov produkovaných subjektmi. Zabezpečiť výstavbu/dostavu splaškovej a dažďovej kanalizačnej siete. Vytvoriť podmienky na odvoz a likvidáciu TKO a nebezpečného odpadu, vytvorenie podmienok na efektívnu separáciu odpadu v obci.						
Cieľ 4	Nakladanie s komunálnym a drobným stavebným odpadom					
Opatrenie 4.1	V súlade s prijatými koncepciami zabezpečiť permanentné znižovanie podielu skladovanej časti odpadov, k čomu organizovať mobilné zbery textílií, kovového odpadu, viacvrstvových obalov nebezpečných odpadov.					
		Predpokladaný rozpočet	Zdroje financovania	Realizácia	Dopad na rozpočet	Oprávnení žiadatelia
Aktivity	Zvýšiť enviromentálne povedomie ľuďí.	podľa potreby	rozpočet obce	verejný a súkromný sektor	nízky	obec Priechod
	Zabezpečenie zberného kontajneru 2 x ročne.	1/rok	rozpočet obce	verejný a súkromný sektor	nízky	obec Priechod
	Zabezpečenie zberu nebezpečných odpadov.	podľa potreby	rozpočet obce	verejný a súkromný sektor	nízky	obec Priechod
Opatrenie 4.2	Zabezpečiť separáciu komunálneho odpadu v obci.					
		Predpokladaný rozpočet	Zdroje financovania	Realizácia	Dopad na rozpočet	Oprávnení žiadatelia
Aktivity	Ekonomicky motivovať obyvateľstvo.	podľa potreby	rozpočet obce	verejný a súkromný sektor	nízky	obec Priechod
	Zabezpečiť požadované podmienky pre realizáciu separovaného zberu.	podľa potreby	rozpočet obce, MŽP SR	verejný a súkromný sektor	nízky	obec Priechod
	Zabezpečenie nádob pre separovaný zber.	podľa potreby	rozpočet obce, MŽP SR	verejný a súkromný sektor	nízky	obec Priechod
	Obstaranie kompostérov pre domáce kompostovanie.	podľa potreby	rozpočet obce, MŽP SR	verejný a súkromný sektor	nízky	obec Priechod
Opatrenie 4.3	Rekultivácia čiernych skládok.					
		Predpokladaný rozpočet	Zdroje financovania	Realizácia	Dopad na rozpočet	Oprávnení žiadatelia
Aktivity	Revitalizácia a sanácia „hnojiska“.	podľa potreby	rozpočet PO, MŽP SR	verejný a súkromný sektor	žaden	pôvodca
	Revitalizácia čiernych skládok pri komunikácii na Istebník.	50	rozpočet obce, ŠF EÚ	verejný a súkromný sektor	vyšoký	obec Priechod
Opatrenie 4.4	Výstavba obecného zberného dvora a kompostoviska.					
		Predpokladaný rozpočet	Zdroje financovania	Realizácia	Dopad na rozpočet	Oprávnení žiadatelia
Aktivity	Vypracovanie technickej dokumentácie.	2	rozpočet obce, ŠF EÚ	verejný sektor	vyšoký	obec Priechod
	Výstavba obecného kompostoviska (do 5 ton).	60	rozpočet obce, ŠF EÚ	verejný sektor	vyšoký	obec Priechod
	Obstaranie mechanizácie pre obecné kompostovisko.	30	rozpočet obce, ŠF EÚ	verejný sektor	vyšoký	obec Priechod
	Výstavba zberného dvora pre separovaný zber (bez zberu kovov).	150	rozpočet obce, ŠF EÚ	verejný sektor	vyšoký	obec Priechod
	Obstaranie mechanizácie pre zberný dvor.	30	rozpočet obce, ŠF EÚ	verejný sektor	vyšoký	obec Priechod
Opatrenie 4.6	Dostavba splaškovej kanalizačnej siete.					
		Predpokladaný rozpočet	Zdroje financovania	Realizácia	Dopad na rozpočet	Oprávnení žiadatelia
Aktivity	Vypracovanie technickej dokumentácie.	podľa potreby	SVS, a.s., rozpočet obce, ŠF EÚ,	verejný sektor	nízky	SVS, a.s., obec Priechod
	Dostavba splaškovej kanalizačnej siete Na Dolinách.	500	SVS, a.s., rozpočet obce, ŠF EÚ,	verejný sektor	vyšoký	SVS, a.s., obec Priechod



	Dostavba splaškovej kanalizačnej siete na Hlavnej ulici.	250	SVS, a.s., rozpočet obce, ŠF EÚ,	verejný sektor	vysoký	SVS, a.s., obec Priechod
Opatrenie 4.7	Výstavba dažďovej kanalizačnej siete.					
		Predpokladaný rozpočet	Zdroje financovania	Realizácia	Dopad na rozpočet	Oprávnení žiadatelia
Aktivity	Vypracovanie technickej dokumentácie.	1	rozpočet obce, ŠF EÚ,	verejný sektor	vysoký	obec Priechod
	Revitalizácia odvodňovacích kanálov na zber povrchovej vody.	250	rozpočet obce, ŠF EÚ,	verejný sektor	vysoký	obec Priechod
	Dostavba dažďovej kanalizácie v lokalite Pastierňa.	100	rozpočet obce, ŠF EÚ,	verejný sektor	vysoký	obec Priechod
	Výstavba kanalizačných vpustí na Hlavnej ulici.	20	rozpočet obce, ŠF EÚ,	verejný sektor	vysoký	obec Priechod
	Dostavba dažďovej kanalizačnej siete v lokalite Závoz.	100	rozpočet obce, ŠF EÚ,	verejný sektor	vysoký	obec Priechod
	Dostavba dažďovej kanalizačnej siete pri cintorínoch až po potok Ľupčica pri mlyne.	80	rozpočet obce, ŠF EÚ,	verejný sektor	vysoký	obec Priechod

	2016	2017	2018	2019	2020	2021	2022	2023	2024	2025
Cieľ 4										
Opatrenie 4.1										
Opatrenie 4.2										
Opatrenie 4.3										
Opatrenie 4.4										
Opatrenie 4.5										
Opatrenie 4.6										

8.5 PROGRAM 5. ŽIVOTNÉ PROSTREDIE

Strategický zámer						
Strategickým zámerom obce je nielen zachovanie existujúceho dobrého stavu životného prostredia a zvyšovania jeho kvality, ale aj eliminácia slabých stránok, neustála osвета, výchova a informovanosť o stave životného prostredia.						
Podprogram 5.1. Informovanosť a poradenstvo						
Cieľ 5.1.	Zabezpečiť účinný systém informovanosti a poradenstva					
Opatrenie 5.1.1	Spracovať koncepciu zabezpečenia informovanosti, poradenstva a prevencie v oblasti ŽP. Trvale preferovať poradenstvo a prevenciu pred represiou.					
		Predpokladaný rozpočet	Zdroje financovania	Realizácia	Dopad na rozpočet	Oprávnení žiadatelia
Aktivity	Vypracovanie koncepcie pre ochranu životného prostredia v obci.	podľa potreby	rozpočet obce, MŽP SR	verejný sektor	nízky	obec Priechod
	Prezentácia a šírenie osvetu v oblasti životného prostredia.	podľa potreby	rozpočet obce	verejný sektor	nízky	obec Priechod

Podprogram 5.2. Ochrana a racionálne využívanie vôd, ochrana pred povodňami						
Cieľ 5.2	Zabezpečiť ochranu a racionálne využívanie vôd, ochranu pred povodňami.					
Opatrenie 5.2.1	Zabezpečiť dostatok kvalitnej pitnej vody, minimalizovať straty vo vodovodných sieťach.					
		Predpokladaný rozpočet	Zdroje financovania	Realizácia	Dopad na rozpočet	Oprávnení žiadatelia
Aktivity	Rekonštrukcia vodovodnej siete.	500	SVS, a.s., rozpočet obce, ŠF EÚ,	verejný sektor	vysoký	SVS, a.s., obec Priechod
Opatrenie 5.2.2	Revitalizácia protizáplavových opatrení.					
		Predpokladaný rozpočet	Zdroje financovania	Realizácia	Dopad na rozpočet	Oprávnení žiadatelia
Aktivity	Spracovanie technickej dokumentácie.	3	rozpočet obce, ŠF EÚ, podnikateľské subjekty, úvery, iné grantové schémy	verejný a súkromný sektor	stredný	obec Priechod
	Revitalizácia protizáplavových opatrení na toku Ľupčica a Istebník.	250	rozpočet obce, ŠF EÚ, podnikateľské subjekty, úvery, iné grantové schémy	verejný a súkromný sektor	vysoký	obec Priechod
	Revitalizácia protipovodňových opatrení mimo vodného toku.	150	rozpočet obce, ŠF EÚ, podnikateľské subjekty, úvery, iné grantové schémy	verejný a súkromný sektor	vysoký	obec Priechod
Opatrenie 5.2.3	Revitalizácia a úprava korýt vodných tokov.					



		Predpokladaný rozpočet	Zdroje financovania	Realizácia	Dopad na rozpočet	Oprávnení žiadateľa
Aktivity	Analýza súčasného stavu.	podľa potreby	rozpočet obce, ŠF EÚ, MŽP SR, MPH SR, úvery, iné grantové schémy	verejný a súkromný sektor	nízky	obec Priechod
	Vypracovanie technickej dokumentácie.	2	rozpočet obce, ŠF EÚ, MŽP SR, MPH SR, úvery, iné grantové schémy	verejný a súkromný sektor	stredný	obec Priechod
	Revitalizácia koryta potoka Istebník (roľnícke družstvo).	100	rozpočet obce, ŠF EÚ, MŽP SR, MPH SR, úvery, iné grantové schémy	verejný a súkromný sektor	vyšoký	obec Priechod
	Revitalizácia koryta potoka Ľupčica – v okolí športového ihriska.	150	rozpočet obce, ŠF EÚ, MŽP SR, MPH SR, úvery, iné grantové schémy	verejný a súkromný sektor	vyšoký	obec Priechod

Podprogram 5.3. Ochrana ovzdušia						
Cieľ 5.3.	Zabezpečiť účinnú ochranu ovzdušia pred malými a strednými zdrojmi znečistenia nachádzajúcimi sa v katastrálnom území obce.					
Opatrenie 5.3.1	Zabezpečiť zníženie produkovaných emisií hlavným zdrojom znečistenia – domácnosti.					
		Predpokladaný rozpočet	Zdroje financovania	Stav pripravenosti	Dopad na rozpočet	Oprávnení žiadateľa
Aktivity	Obmedziť spaľovaniu fosílnych palív.	podľa potreby	rozpočet obce, ŠF EÚ, súkromné subjekty	verejný a súkromný sektor	nízky	obec, obyvatelia
	Prechod na alternatívne zdroje vykurovania.	podľa potreby	rozpočet obce, ŠF EÚ, súkromné subjekty	verejný a súkromný sektor	nízky	obec, obyvatelia

Podprogram 5.4. Ochrana a rozvoj ostatných zložiek životného prostredia						
Cieľ 5.4.	Realizácia účinných opatrení v oblasti ostatných zložiek životného prostredia.					
Opatrenie 5.4.1	Revitalizácia protieróznych opatrení.					
		Predpokladaný rozpočet	Zdroje financovania	Realizácia	Dopad na rozpočet	Oprávnení žiadateľa
Aktivity	Spracovanie technickej dokumentácie.	1	rozpočet obce, ŠF EÚ	verejný sektor	stredný	obec Priechod
	Realizácia protieróznych opatrení.	200	rozpočet obce, ŠF EÚ	verejný sektor	vyšoký	obec Priechod
Opatrenie 5.4.2	Výstavba a revitalizácia oddychových zón v obci.					
		Predpokladaný rozpočet	Zdroje financovania	Realizácia	Dopad na rozpočet	Oprávnení žiadateľa
Aktivity	Spracovanie technickej dokumentácie.	podľa potreby	rozpočet obce, ŠF EÚ	verejný sektor	vyšoký	obec Priechod
	Výstavba oddychovej zóny v lokalite „Za Pastierňou“.	50	rozpočet obce, ŠF EÚ	verejný sektor	vyšoký	obec Priechod
	Výstavba oddychovej zóny v lokalite pri predajni COOP Jednota.	25	rozpočet obce, ŠF EÚ	verejný sektor	vyšoký	obec Priechod
	Výstavba oddychovej zóny v lokalite „Pod Priechnou“.	50	rozpočet obce, ŠF EÚ	verejný sektor	vyšoký	obec Priechod
	Výstavba oddychovej zóny v lokalite „Pri kostole“.	10	rozpočet obce, ŠF EÚ	verejný sektor	vyšoký	obec Priechod
	Revitalizácia areálu bývalej ZŠ.	50	rozpočet obce, ŠF EÚ	verejný sektor	vyšoký	obec Priechod
	Revitalizácia zelene pri ihrisku, cintorínoch, kaplnke, kostole a HBV.	70	rozpočet obce, ŠF EÚ	verejný sektor	vyšoký	obec Priechod
	Revitalizácia priestoru od ihriska smerom na obec Baláže.	20	rozpočet obce, ŠF EÚ	verejný sektor	vyšoký	obec Priechod

	2016	2017	2018	2019	2020	2021	2022	2023	2024	2025
Podprogram 5.1. Informovanosť a poradenstvo										
Cieľ 5.1.										
Opatrenie 5.1.1										
Podprogram 5.2. Ochrana a racionálne využívanie vôd, ochrana pred povodňami										
Cieľ 5.2										
Opatrenie 5.2.1										
Opatrenie 5.2.2										



Opatrenie 5.2.3										
Podprogram 5.3. Ochrana ovzdušia										
Cieľ 5.3.										
Opatrenie 5.3.1										
Podprogram 5.4. Ochrana a rozvoj ostatných zložiek životného prostredia										
Cieľ 5.4.										
Opatrenie 5.4.1										
Opatrenie 5.4.2										

8.6 PROGRAM 6. SOCIÁLNE SLUŽBY A ZDRAVOTNÍCTVO

Strategický zámer						
Neustále rozvíjať širokú paletu sociálnych a zdravotných služieb poskytovaných v obci. Dbáť o ich dostupnosť, kvalitu a vzájomnú vyváženosť za účelom dosiahnutia dôstojných podmienok života všetkých kategórií obyvateľov obce.						
Podprogram 6.1. Sociálne služby						
Cieľ 6.1	Doplniť chýbajúcu infraštruktúru sociálnych zariadení v obci a zvýšiť ich kvalitu.					
Opatrenie 6.1.1	Obyvatelia v dôchodkovom veku.					
		Predpokladaný rozpočet	Zdroje financovania	Realizácia	Dopad na rozpočet	Oprávnení žiadatelia
Aktivity	Výstavba denného stacionára.	150	rozpočet obce, ŠF EÚ	verejný sektor	vyšoký	obec Priechod
	Poskytovanie služieb stravovania pre obyvateľov v dôchodkovom veku.	podľa potreby	rozpočet obce, ŠF EÚ	verejný sektor	vyšoký	obec Priechod
	Zabezpečenie služby donášky nákupov starším obyvateľom obce.	podľa potreby	rozpočet obce, ŠF EÚ	verejný sektor	vyšoký	obec Priechod
	Zriadenie priestorov pre klub seniorov.	25	rozpočet obce, ŠF EÚ	verejný sektor	vyšoký	obec Priechod
	Zabezpečenie opatrovateľskej služby.	podľa potreby	rozpočet obce, ŠF EÚ	verejný sektor	vyšoký	obec Priechod
	Rekonštrukcia budovy bývalej ZŠ.	980	rozpočet obce, ŠF EÚ	verejný sektor	vyšoký	obec Priechod
Opatrenie 6.1.2	Mladé rodiny s deťmi.					
		Predpokladaný rozpočet	Zdroje financovania	Realizácia	Dopad na rozpočet	Oprávnení žiadatelia
Aktivity	Výber vhodnej alternatívny zariadenia zariadenia.	podľa potreby	-	verejný sektor	nízky	obec Priechod
	Podpora mladých rodín s deťmi.	50	rozpočet obce, ŠF EÚ, zdroje neziskových organizácií	verejný sektor	vyšoký	obec Priechod
Opatrenie 6.1.3	Marginalizované skupiny.					
		Predpokladaný rozpočet	Zdroje financovania	Realizácia	Dopad na rozpočet	Oprávnení žiadatelia
Aktivity	Obstaranie vozidla pre potreby sociálneho taxíka.	7	rozpočet obce, ŠF EÚ	verejný sektor	stredný	obec Priechod
	Zriadenie núdzového bývania.	100	rozpočet obce, ŠF EÚ	verejný sektor	vyšoký	obec Priechod

Podprogram 6.2. Zdravotnícke služby						
Cieľ 6.2.	Doplniť chýbajúcu infraštruktúru zdravotníckych zariadení v obci a zvýšiť ich kvalitu.					
Opatrenie 6.2.1	Podpora poradenskej činnosti.					
		Predpokladaný rozpočet	Zdroje financovania	Realizácia	Dopad na rozpočet	Oprávnení žiadatelia
Aktivity	Zabezpečenie personálnych kapacít.	podľa potreby	rozpočet obce	verejný sektor	nízky	obec Priechod
	Zabezpečenie priestorov.	podľa potreby	rozpočet obce	verejný sektor	nízky	obec Priechod
Opatrenie 6.2.2	Zabezpečiť dostupnosť zdravotnej starostlivosti pre dospelých občanov.					
		Predpokladaný rozpočet	Zdroje financovania	Realizácia	Dopad na rozpočet	Oprávnení žiadatelia
Aktivity	Rekonštrukcia zdravotného strediska v budove ZŠ.	podľa potreby	rozpočet obce	verejný sektor	vyšoký	obec Priechod

	2016	2017	2018	2019	2020	2021	2022	2023	2024	2025
Podprogram 6.1. Sociálne služby										
Cieľ 6.1										
Opatrenie 6.1.1										



Opatrenie 6.1.2									
Opatrenie 6.1.3									
Podprogram 6.2. Zdravotnícke služby									
Cieľ 6.2.									
Opatrenie 6.2.1									
Opatrenie 6.2.2									

8.7 PROGRAM 7. VZDELÁVANIE A ŠPORT

Strategický zámer						
Zabezpečenie všestranného rozvoja detí a mládeže. Zlepšenie technického stavu a vybavenia školskej infraštruktúry. V športe umožniť ponuku čo najširšej palety služieb, zabezpečiť čo najefektívnejšie a transparentné využitie verejných financií ku prospechu všetkých občanov obce. Podpora existujúcich športových podujatí, ako aj vytváranie vhodných podmienok pre rozvoj rôznych druhov športu nielen pre obyvateľov obce.						
Podprogram 7.1. Vzdelávanie						
Cieľ 7.1.	Zabezpečiť rozvoj a údržbu infraštruktúry vzdelávania a zabezpečenie podmienok pre efektívnu vzdelávaciu činnosť v obci.					
Opatrenie 7.1.1	Modernizácia zariadení predškolskej výchovy.					
		Predpokladaný rozpočet	Zdroje financovania	Realizácia	Dopad na rozpočet	Oprávnení žiadateľa
Aktivity	Dostavba hracích prvkov v areáli MŠ.	20	rozpočet obce, SF EÚ, MŠ SR	verejný sektor	vyšoký	obec Priechod
	Obstaranie vybavenia školy.	50	rozpočet obce, SF EÚ, MŠ SR	verejný sektor	vyšoký	obec Priechod
Opatrenie 7.1.2	Modernizácia zariadení povinnej školskej dochádzky.					
		Predpokladaný rozpočet	Zdroje financovania	Realizácia	Dopad na rozpočet	Oprávnení žiadateľa
Aktivity	Modernizácia vykurovania budovy – modernizácia zdrojov tepla a rozvodov.	150	rozpočet obce, SF EÚ, MŠ SR	verejný sektor	vyšoký	obec Priechod
	Rekonštrukcia budovy ZŠ – zníženie ekonomickej náročnosti.	550	rozpočet obce, SF EÚ, MŠ SR	verejný sektor	vyšoký	obec Priechod
	Nadstavba budovy ZŠ.	250	rozpočet obce, SF EÚ, MŠ SR	verejný sektor	vyšoký	obec Priechod
	Revitalizácia školského ihriska.	100	rozpočet obce, SF EÚ, MŠ SR	verejný sektor	vyšoký	obec Priechod
	Výstavba telocvične.	500	rozpočet obce, SF EÚ, MŠ SR	verejný sektor	vyšoký	obec Priechod
	Obstaranie vybavenia školy.	50	rozpočet obce, SF EÚ, MŠ SR	verejný sektor	vyšoký	obec Priechod

Podprogram 7.2. Šport						
Cieľ 7.2.	Zabezpečiť trvalé skvalitňovanie vyváženej ponuky výkonnostného a rekreačného športu.					
Opatrenie 7.2.1	Výstavba športovej infraštruktúry.					
		Predpokladaný rozpočet	Zdroje financovania	Realizácia	Dopad na rozpočet	Oprávnení žiadateľa
Aktivity	Spracovanie technickej dokumentácie.	podľa potreby	rozpočet obce, MŠ SR	verejný sektor	nízky	obec Priechod
	Dostavba športovej infraštruktúry v lokalite „Mlynárová“.	200	rozpočet obce, MŠ SR	verejný sektor	vyšoký	obec Priechod
	Dostavba športových ihrísk v existujúcom športovom areáli.	200	rozpočet obce, MŠ SR	verejný sektor	vyšoký	obec Priechod
	Výstavba crossfit ihriska.	5	rozpočet obce, MŠ SR	verejný sektor	vyšoký	obec Priechod
	Výstavba multifunkčného ihriska.	350	rozpočet obce, MŠ SR	verejný sektor	vyšoký	obec Priechod
	Výstavba športových ihrísk v lokalite na Gálovej.	100	rozpočet obce, MŠ SR	verejný sektor	vyšoký	obec Priechod
	Rekonštrukcia a nadstavba šatní na futbalovom ihrisku.	50	rozpočet obce, MŠ SR	verejný sektor	vyšoký	obec Priechod
	Revitalizácia futbalového ihriska.	100	rozpočet obce, MŠ SR	verejný sektor	vyšoký	obec Priechod
	Výstavba prekrytie tribúny.	20	rozpočet obce, MŠ SR	verejný sektor	vyšoký	obec Priechod
	Výstavba viacúčelového ihriska na Hornom konci.	350	rozpočet obce, MŠ SR	verejný sektor	vyšoký	obec Priechod
Opatrenie 7.2.7	Rozvoj mimoškolskej činnosti – športové kluby, turistika, kultúrne krúžky.					
		Predpokladaný rozpočet	Zdroje financovania	Realizácia	Dopad na rozpočet	Oprávnení žiadateľa
Aktivity	Zabezpečenie priestorového a materiálneho vybavenia.	podľa potreby	rozpočet obce, podnikateľské	verejný, tretí sektor	stredný	obec Priechod



						subjekty				
	2016	2017	2018	2019	2020	2021	2022	2023	2024	2025
Podprogram 7.1. Vzdelávanie										
Cieľ 7.1.										
Opatrenie 7.1.1										
Opatrenie 7.1.2										
Podprogram 7.2. Šport										
Cieľ 7.2.										
Opatrenie 7.2.1										
Opatrenie 7.2.2										

8.8 PROGRAM 8. KULTÚRA

Strategický zámer						
Trvalé pôsobenie na kultúrne povedomie obyvateľov širokou paletou kultúrnych aktivít organizovaných externými subjektami. Existencia dôstojných priestorov pre kultúrne aktivity je povinnosť obce. Priebežná a kreatívna propagácia podujatí má vplyv na imidž obce tým aj na cestovný ruch.						
Podprogram 8.1. Kultúrna infraštruktúra						
Cieľ 8.1	Zachovanie kultúrno-historického potenciálu obce a rozvoj kultúrnych, informačných a voľnočasových aktivít v nadväznosti na rozvoj cestovného ruchu na regionálnej a miestnej úrovni.					
Opatrenie 8.1.1	Výstavba multifunkčného kultúrneho zariadenia.					
		Predpokladaný rozpočet	Zdroje financovania	Realizácia	Dopad na rozpočet	Oprávnení žiadatelia
Aktivity	Vypracovanie technickej dokumentácie.	podľa potreby	rozpočet obce, ŠF EÚ	verejný sektor	nízky	obec Priechod
	Rekonštrukcia domu kultúry a zníženie energetickej náročnosti.	400	rozpočet obce, ŠF EÚ	verejný sektor	vyšoký	obec Priechod
	ekonštrukcia interiérov – kuchyňa, sála, príslušenstvo.	50	rozpočet obce, ŠF EÚ	verejný sektor	vyšoký	obec Priechod
	Rekonštrukcia a modernizácia zdrojov tepla a vykurovania.	50	rozpočet obce, ŠF EÚ	verejný sektor	vyšoký	obec Priechod
	Realizácia priestorov pre kultúrne skupiny.	podľa potreby	rozpočet obce, ŠF EÚ	verejný sektor	vyšoký	obec Priechod
Opatrenie 8.1.2	Rekonštrukcia a údržba kultúrnych pamiatok.					
		Predpokladaný rozpočet	Zdroje financovania	Realizácia	Dopad na rozpočet	Oprávnení žiadatelia
Aktivity	Údržba kultúrnych a historických pamiatok.	50	rozpočet obce, ŠF EÚ	verejný sektor	vyšoký	obec Priechod
Opatrenie 8.1.4	Organizovanie pravidelných kultúrnych podujatí.					
		Predpokladaný rozpočet	Zdroje financovania	Realizácia	Dopad na rozpočet	Oprávnení žiadatelia
Aktivity	Podpora kultúrnych podujatí.	podľa potreby	rozpočet obce, ŠF EÚ, MK SR	verejný sektor	stredný	obec Priechod
Podprogram 8.2. Organizačné zabezpečenie						
Cieľ 8.2	Organizačne zabezpečiť ponuku kultúrnych podujatí v obci.					
Opatrenie 8.2.1	Spracovať kalendár kultúrnych podujatí na celý rok, tento priebežne aktualizovať. Rozšíriť žánrovú ponuku s orientáciou na hodnotný kultúrny prínos.					
		Predpokladaný rozpočet	Zdroje financovania	Realizácia	Dopad na rozpočet	Oprávnení žiadatelia
Aktivity	Personálne a finančné zabezpečenie.	podľa potreby	rozpočet obce	verejný sektor	nízky	obec Priechod
	Spracovanie kalendár kultúrnych podujatí.	podľa potreby	rozpočet obce	verejný sektor	nízky	obec Priechod
Podprogram 8.3. Propagácia v oblasti kultúry						
Cieľ 8.3	Vytvorenie podmienok na efektívnu propagáciu obce v oblasti kultúry.					
Opatrenie 8.3.1	Spracovať globálnu koncepciu „propagácie“ histórie obce v multimediálnej forme.					
		Predpokladaný rozpočet	Zdroje financovania	Realizácia	Dopad na rozpočet	Oprávnení žiadatelia
Aktivity	Personálne a finančné zabezpečenie.	podľa potreby	rozpočet obce, ŠF EÚ	verejný sektor	nízky	obec Priechod
	Spracovanie koncepcie v multimediálnej forme.	podľa potreby	rozpočet obce, ŠF EÚ	verejný sektor	nízky	obec Priechod
Opatrenie	Propagácia kultúry na Internete prostredníctvom www stránky obce.					



8.3.2		Predpokladaný rozpočet	Zdroje financovania	Realizácia	Dopad na rozpočet	Oprávnení žiadatelia
Aktivity	Finančné zabezpečenie.	1	rozpočet obce, ŠF EÚ	verejný sektor	nízky	obec Priechod
	Obsahová analýza www stránky.	podľa potreby	rozpočet obce, ŠF EÚ	verejný sektor	nízky	obec Priechod
	Priebežná aktualizácia www stránky.	podľa potreby	rozpočet obce	verejný sektor	nízky	obec Priechod

	2016	2017	2018	2019	2020	2021	2022	2023	2024	2025
Podprogram 8.1. Kultúrna infraštruktúra										
Cieľ 8.1										
Opatrenie 8.1.1										
Opatrenie 8.1.2										
Opatrenie 8.1.4										
Podprogram 8.2. Organizačné zabezpečenie										
Cieľ 8.2										
Opatrenie 8.2.1										
Podprogram 8.3. Propagácia v oblasti kultúry										
Cieľ 8.3										
Opatrenie 8.3.1										
Opatrenie 8.3.3										

8.9 PROGRAM 9. PROPAGÁCIA A CESTOVNÝ RUCH

Strategický zámer						
Budovať goodwill obce a dosiahnuť, aby sa stala strediskom cestovného ruchu v oblasti športu, kultúry a turistiky.						
Podprogram 9.1. Propagácia obce						
Cieľ 9.1 Zabezpečiť účinnú propagáciu obce.						
Opatrenie 9.1.1 Aktualizácia www stránky obce.						
		Predpokladaný rozpočet	Zdroje financovania	Realizácia	Dopad na rozpočet	Oprávnení žiadatelia
Aktivity	Finančné zabezpečenie.	1	rozpočet obce, podnikateľské subjekty	verejný sektor	nízky	obec Priechod
	Obsahová analýza www stránky.	podľa potreby	rozpočet obce, podnikateľské subjekty	verejný sektor	nízky	obec Priechod
	Priebežná aktualizácia www stránky.	podľa potreby	rozpočet obce,	verejný sektor	nízky	obec Priechod
Opatrenie 9.1.2 Podpora budovania informačných tabúlí v obci.						
		Predpokladaný rozpočet	Zdroje financovania	Realizácia	Dopad na rozpočet	Oprávnení žiadatelia
Aktivity	Budovanie a inštalácia tabúlí informujúcich o atrakciách obce.	podľa potreby	rozpočet obce, ŠF EÚ, MH SR	verejný sektor	nízky	obec, podnikateľské subjekty
	Budovanie a inštalácia tabúlí propagujúcich kultúrne hodnoty obce.	1	rozpočet obce, ŠF EÚ, MH SR	verejný sektor	nízky	obec, podnikateľské subjekty

Podprogram 9.2. Rekreačno - relaxačné zázemie obce.						
Cieľ 9.2 Rekreačno- relaxačné zázemie obce.						
Opatrenie 9.2.1 Podpora vytvárania nových atrakcií v obce.						
		Predpokladaný rozpočet	Zdroje financovania	Realizácia	Dopad na rozpočet	Oprávnení žiadatelia
Aktivity	Spracovanie technickej dokumentácie.	podľa potreby	rozpočet obce, ŠF EÚ	verejný sektor	vyšoký	obec Priechod
	Výstavba infraštruktúry CR v lokalite areálu Hradiska na Kamennej.	100	rozpočet obce, ŠF EÚ	verejný sektor	vyšoký	obec Priechod
	Výstavba infraštruktúry CR v lokalite na Flöske.	30	rozpočet obce, ŠF EÚ	verejný sektor	vyšoký	obec Priechod
	Výstavba infraštruktúry CR v lokalite Pastierne.	50	rozpočet obce, ŠF EÚ	verejný sektor	vyšoký	obec Priechod
	Výstavba náučného chodníka na Hradisku na Kamennej.	25	rozpočet obce, ŠF EÚ	verejný sektor	vyšoký	obec Priechod
	Výstavba náučného chodníka do Žlebáňa.	25	rozpočet	verejný sektor	vyšoký	obec



			obce, ŠF EÚ		Priechod
--	--	--	-------------	--	----------

Podprogram 9.3. Cestovný ruch.						
Cieľ 9.3	Podporovať podnikateľské aktivity v cestovnom ruchu.					
Opatrenie 9.3.1	Uzavrieť s podnikateľmi dohody o poskytovaní služieb v agroturistike a cestovnom ruchu a o propagovaní ich služieb obcami.					
		Predpokladaný rozpočet	Zdroje financovania	Realizácia	Dopad na rozpočet	Oprávnení žiadatelia
Aktivity	Zabezpečenie personálnych kapacít.	podľa potreby	rozpočet obce, ŠF EÚ	verejný sektor	stredný	obec Priechod
Opatrenie 9.3.2	Podporovať podnikateľské subjekty, neziskové organizácie a inštitúcie pri získavaní finančných prostriedkov z grantov a fondov EÚ.					
		Predpokladaný rozpočet	Zdroje financovania	Realizácia	Dopad na rozpočet	Oprávnení žiadatelia
Aktivity	Zabezpečenie personálnych kapacít.	podľa potreby	rozpočet obce, ŠF EÚ	verejný sektor	nízky	obec Priechod

	2016	2017	2018	2019	2020	2021	2022	2023	2024	2025
Podprogram 9.1. Propagácia obce										
Cieľ 9.1										
Opatrenie 9.1.1										
Opatrenie 9.1.2										
Podprogram 9.2. Rekreačno - relaxačné zázemie obce.										
Cieľ 9.2										
Opatrenie 9.2.1										
Podprogram 9.3. Cestovný ruch.										
Cieľ 9.3										
Opatrenie 9.3.1										
Opatrenie 9.3.2										

8.10 PROGRAM 10. ADMINISTRATÍVA A BEZPEČNOSŤ

Strategický zámer						
Vytvoriť podmienky na efektívnu prácu obecného úradu. Vytvoriť vyhovujúce podmienky na poskytovania verejných služieb, estetizácia a funkčnosť miesta kontaktu so zákazníkmi obecného úradu, vytváranie vhodných technických a pracovných podmienok na mestskom úrade. Vytvorenie podmienok na znižovanie kriminality v obci a ochranu majetku obyvateľov a ostatných subjektov v obci.						
Podprogram 10.1. Administratíva						
Cieľ 10.1.	Zabezpečiť rozvoj administratívnej infraštruktúry a podmienok na výkon samosprávnych funkcií v obci					
Opatrenie 10.1.1	Komplexná rekonštrukcia obecných budov.					
		Predpokladaný rozpočet	Zdroje financovania	Realizácia	Dopad na rozpočet	Oprávnení žiadatelia
Aktivity	Spracovanie technickej dokumentácie.	podľa potreby	rozpočet obce, ŠF EÚ, úvery, iné grantové schémy	verejný sektor	nízky	obec Priechod
	Rekonštrukcia budovy obecného úradu – zníženie ekonomickej náročnosti.	200	rozpočet obce, ŠF EÚ, úvery, iné grantové schémy	verejný sektor	vyšoký	obec Priechod
	Realizácia nadstavby obecného úradu.	150	rozpočet obce, ŠF EÚ, úvery, iné grantové schémy	verejný sektor	vyšoký	obec Priechod
	Výstavba technického skladu v areáli ZŠ.	50	rozpočet obce, ŠF EÚ, úvery, iné grantové schémy	verejný sektor	vyšoký	obec Priechod
	Komplexná rekonštrukcia obecného úradu – interiéry.	50	rozpočet obce, ŠF EÚ, úvery, iné grantové schémy	verejný sektor	vyšoký	obec Priechod

Podprogram 10.2. Bezpečnosť						
Cieľ 10.2.	Vytvorenie podmienok na znižovanie kriminality v obci a ochranu majetku obyvateľov a ostatných subjektov v obci.					
Opatrenie 10.2.1	Bezpečnosť.					
		Predpokladaný rozpočet	Zdroje financovania	Realizácia	Dopad na rozpočet	Oprávnení žiadatelia
Aktivity	Osadenie kamerového systému na vstupe do obce.	30	rozpočet obce, ŠF EÚ, podnikateľské subjekty, úvery,	verejný, súkromný sektor	vyšoký	obec Priechod



			iné grantové schémy			
Výstavba kamerového systému na námestí pri OD Jednota.	10	rozpočet obce, ŠF EÚ, podnikateľské subjekty, úvery, iné grantové schémy	verejný, súkromný sektor	vysoký	obec Priechod	
Výstavba kamerového systému na námestí pri HBV.	10	rozpočet obce, ŠF EÚ, podnikateľské subjekty, úvery, iné grantové schémy	verejný, súkromný sektor	vysoký	obec Priechod	
Rekonštrukcia budovy požiarnej zbrojnice – zníženie energetickej náročnosti.	70	rozpočet obce, ŠF EÚ, podnikateľské subjekty, úvery, iné grantové schémy	verejný, súkromný sektor	vysoký	obec Priechod	
Obstaranie a modernizácia vybavenia hasičskej zbrojnice.	50	rozpočet obce, ŠF EÚ, podnikateľské subjekty, úvery, iné grantové schémy	verejný, súkromný sektor	vysoký	obec Priechod	
Vybudovať bezdrôtový systém miestneho rozhlasu kompatibilným systémom s jeho osadením na stĺpoch osvetlenia.	100	rozpočet obce, ŠF EÚ, podnikateľské subjekty, úvery, iné grantové schémy	verejný, súkromný sektor	vysoký	obec Priechod	

	2016	2017	2018	2019	2020	2021	2022	2023	2024	2025
Podprogram 10.1. Administratíva										
Cieľ 10.1.										
Opatrenie 10.1.1										
Podprogram 10.2. Bezpečnosť										
Cieľ 10.2.										
Opatrenie 10.2.1										

8.11 PROGRAM 11. INFORMATIZÁCIA OBCE

Strategický zámer						
Zabezpečenie technických podmienok pre rozvoj informačnej spoločnosti. Umožniť obyvateľom využívať on-line elektronické služby samosprávy. Vytvoriť vhodné podmienky na prechod na e-government na lokálnej úrovni (e-vote, e-services, ...). Umožniť obyvateľom obce a pracovníkom samosprávy zvyšovať svoje počítačové vedomie a zručnosti.						
Podprogram 11.1. Budovanie a rozvoj informačnej infraštruktúry.						
Cieľ 11.1	Zabezpečiť technické podmienky na prechod samosprávy na nový typ vládnutia - e - government.					
Opatrenie 11.1.1	Rozvoj infraštruktúry informačných systémov samosprávy.					
		Predpokladaný rozpočet	Zdroje financovania	Realizácia	Dopad na rozpočet	Oprávnení žiadatelia
Aktivity	Technické zabezpečenie IS.	1	rozpočet obce, ŠF EÚ, zdroje neziskových organizácií	verejný sektor	stredný	obec Priechod
	Tvorba základného SW na komunikáciu občan – samospráva – podnikateľské subjekty.	4	rozpočet obce, ŠF EÚ, zdroje neziskových organizácií	verejný sektor	vysoký	obec Priechod
	Podpora zlepšenia prenosu dátových a hlasových mobilných služieb.	podľa potreby	podnikateľské subjekty,	súkromný sektor	žiadny	podnikateľské subjekty
Opatrenie 11.1.2	Zavádzanie efektívnych elektronických služieb poskytovaných na úrovni samosprávy.					
		Predpokladaný rozpočet	Zdroje financovania	Realizácia	Dopad na rozpočet	Oprávnení žiadatelia
Aktivity	Tvorba aplikačného softwaru na zabezpečenie e – služieb v obci.	2	rozpočet obce	verejný sektor	vysoký	obec Priechod
	Tvorba SW na realizáciu e-vote na miestnej úrovni.	2	rozpočet obce	verejný sektor	vysoký	obec Priechod
Podprogram 11.2. Počítačová gramotnosť.						
Cieľ 11.2	Zvýšenie počítačovej gramotnosti obyvateľov a pracovníkov samosprávy.					
Opatrenie 11.2.1	Podpora zvyšovania počítačového vedomia u pracovníkov samosprávy.					
		Predpokladaný rozpočet	Zdroje financovania	Realizácia	Dopad na rozpočet	Oprávnení žiadatelia
Aktivity	Realizácia kurzov na získanie ECDL spôsobilosti pre pracovníkov miestnej	podľa potreby	rozpočet obce, ŠF EÚ,	verejný sektor	žiadny	obec Priechod



	samosprávy.		zdroje neziskových organizácií			
Opatrenie 11.2.2	Podpora zvyšovania počítačového vedomia u obyvateľov obce.					
		Predpokladaný rozpočet	Zdroje financovania	Realizácia	Dopad na rozpočet	Oprávnení žiadatelia
Aktivity	Realizácia kurzov na zvyšovanie počítačového vedomia u obyvateľov obce.	podľa potreby	rozpočet obce, ŠF EÚ, zdroje neziskových organizácií	verejný sektor	nízky	obec, n.o.
	Realizácia kurzov na obsluhu a používanie obecného informačného a komunikačného systému.	podľa potreby	rozpočet obce, ŠF EÚ, zdroje neziskových organizácií	verejný sektor	nízky	obec, n.o.
Opatrenie 11.2.3	Podpora vzdelávacích aktivít zameraných na zvyšovanie zručností a vedomostí o internete a motiváciu k používaniu internetu a elektronických služieb.					
		Predpokladaný rozpočet	Zdroje financovania	Realizácia	Dopad na rozpočet	Oprávnení žiadatelia
Aktivity	Realizácia kurzov na zvyšovanie vedomostí o internete.	podľa potreby	rozpočet obce, ŠF EÚ, zdroje neziskových organizácií	verejný sektor	nízky	obec, n.o.

	2016	2017	2018	2019	2020	2021	2022	2023	2024	2025
Podprogram 11.1. Budovanie a rozvoj informačnej infraštruktúry.										
Cieľ 11.1										
Opatrenie 11.1.1										
Opatrenie 11.1.2										
Podprogram 11.2. Počítačová gramotnosť.										
Cieľ 11.2										
Opatrenie 11.2.1										
Opatrenie 11.2.2										
Opatrenie 11.2.3										



Finančná časť Programu hospodárskeho rozvoja a sociálneho rozvoja obce Priechod 2016 - 2025



9 FINANČNÝ PLÁN PROGRAMU

Jednou z kľúčových otázok pre realizáciu programu rozvoja je schopnosť obce v priebehu jeho realizácie zaistiť zdroje potrebné na jeho financovanie. Tieto zdroje vznikajú vo viacerých sférach – v súkromnom sektore, verejnej správe, ide tiež o zdroje zahraničné, najmä o prostriedky Európskej únie. Dôležitým zdrojom budú, po dokončení reformy verejnej správy a uskutočnení daňovej reformy, vlastné prostriedky. V dôsledku neexistencie nevyhnutných podkladových údajov pre stanovenie finančného rámca, v ktorom by sa mal program rozvoja v strednodobom horizonte pohybovať, je výška prostriedkov potrebná na realizáciu jednotlivých opatrení a aktivít stanovená len orientačne. Táto časť sa bude konkretizovaná v závislosti od reálneho čerpania finančných príspevkov zo štrukturálnych fondov, možností obecného rozpočtu atď..

Formulár č. F 5 – Indikatívny rozpočet - sumarizácia											
tis. €	Rok										
	2016	2017	2018	2019	2020	2021	2022	2023	2024	2025	Spolu
I. Hospodárska politika	651,5	835,2	749,7	749,7	743,2	559,5	173,5	173,5	32,1	32,1	4700,0
PROGRAM 1. HOSPODÁRSTVO A VEDECKO.....	15,3	15,3	15,3	15,3	0,0	0,0	0,0	0,0	0,0	0,0	61,0
PROGRAM 2. DOPRAVA A KOMUNIKÁCIE	354,9	354,9	404,9	404,9	402,4	402,4	16,4	16,4	0,0	0,0	2357,0
PROGRAM 3. TECHNICKÁ INFRAŠTRUKTÚRA	32,0	157,3	157,3	157,3	282,3	157,0	157,0	157,0	32,0	32,0	1321,0
PROGRAM 9. PROPAGÁCIA A CESTOVNÝ RUCH	0,6	58,1	57,6	57,6	57,6	0,1	0,1	0,1	0,1	0,1	232,0
PROGRAM 10. ADMINISTRATÍVA A BEZPEČNOSŤ	247,5	247,5	112,5	112,5	0,0	0,0	0,0	0,0	0,0	0,0	720,0
PROGRAM 11. INFORMATIZÁCIA OBCE	1,3	2,3	2,3	2,3	1,0	0,0	0,0	0,0	0,0	0,0	9,0
II. Sociálna politika	525,6	538,1	826,9	1226,9	701,4	688,9	400,1	0,1	0,1	0,1	4908,0
PROGRAM 6. SOCIÁLNE SLUŽBY A ZDRAVOTN.	39,3	39,3	328,0	328,0	288,8	288,8	0,0	0,0	0,0	0,0	1312,0
PROGRAM 7. VZDELÁVANIE A ŠPORT	361,3	361,3	361,3	761,3	400,0	400,0	400,0	0,0	0,0	0,0	3045,0
PROGRAM 8. KULTÚRA	125,1	137,6	137,6	137,6	12,6	0,1	0,1	0,1	0,1	0,1	551,0
III. Environmentálna politika	474,6	733,8	796,8	796,8	322,3	96,5	33,5	0,0	0,0	0,0	3254,2
PROGRAM 4. ODPADOVÉ HOSPODÁRSTVO	405,8	405,8	405,8	405,8	0,0	0,0	0,0	0,0	0,0	0,0	1623,2
PROGRAM 5. ŽIVOTNÉ PROSTREDIE	68,8	328,0	391,0	391,0	322,3	96,5	33,5	0,0	0,0	0,0	1631,0

Zdroj: vlastné spracovanie

Vychádzajúc z vyššie zadefinovaných cieľov, priorít a opatrení a na základe auditu pripravovaných Projektových zámerov v réžii samosprávy, podnikateľskej sféry či neziskových a iných organizácií bol vypracovaný plán realizácie programu. Definuje, z akých prostriedkov by sa mali tieto zámery realizovať, kto by mal byť žiadateľov, určuje predpokladané časové rámce v **tis. €**.

9.1 PROGRAM 1. HOSPODÁRSTVO A VEDECKO-TECHNICKÝ ROZVOJ

Predpokladaná štruktúra finančných zdrojov (tis. €)									
Ciele	Oprávnené náklady spolu	Verejné zdroje						Súkromné zdroje	EIB
		Verejné zdroje spolu	Fond EÚ	Národné verejné zdroje					
				Národné verejné zdroje spolu	Štátny rozpočet	Regionálne zdroje	Miestne zdroje		
A=B+H+CH	B=C+D	C	D=E+F+G	E	F	G	H	CH	
Cieľ 1.2	Zvýšenie energetickej efektívnosti na strane výroby aj spotreby a zavádzanie progresívnych technológií v energetike.								
Opatrenie 1.2.1	61,0	61,0	45,8	15,3	12,2	0,0	3,1	0,0	0,0
Spolu	61,0	61,0	45,8	15,3	12,2	0,0	3,1	0,0	0,0



Časový horizont čerpania zdrojov (tis. €)									
Rok	Oprávnené náklady spolu	Verejné zdroje						Súkromné zdroje	EIB
		Verejné zdroje spolu	Fond EÚ	Národné verejné zdroje					
				Národné verejné zdroje spolu	Štátny rozpočet	Regionálne zdroje	Miestne zdroje		
2016	15,25	15,25	11,44	3,81	3,05	0,00	0,76	0,00	0,00
2017	15,25	15,25	11,44	3,81	3,05	0,00	0,76	0,00	0,00
2018	15,25	15,25	11,44	3,81	3,05	0,00	0,76	0,00	0,00
2019	15,25	15,25	11,44	3,81	3,05	0,00	0,76	0,00	0,00
2020	0,00	0,00	0,00	0,00	0,00	0,00	0,00	0,00	0,00
2021	0,00	0,00	0,00	0,00	0,00	0,00	0,00	0,00	0,00
2022	0,00	0,00	0,00	0,00	0,00	0,00	0,00	0,00	0,00
2023	0,00	0,00	0,00	0,00	0,00	0,00	0,00	0,00	0,00
2024	0,00	0,00	0,00	0,00	0,00	0,00	0,00	0,00	0,00
2025	0,00	0,00	0,00	0,00	0,00	0,00	0,00	0,00	0,00
Spolu	61,00	61,00	45,75	15,25	12,20	0,00	3,05	0,00	0,00

Zdroje financovania EÚ

Integrovaný regionálny operačný program

Prioritná os č.3: Konkurencieschopné a atraktívne regióny pre podnikanie a zamestnanosť
 INVESTIČNÁ PRIORITA 3.1: Podpora fyzickej, ekonomickej a sociálnej regenerácie zanedbaných mestských a vidieckych komúnit a území
 INVESTIČNÁ PRIORITA 3.2: Ochrana, propagácia a rozvoj kultúrneho a prírodného dedičstva

OP Kvalita životného prostredia

PRIORITNÁ OS 3: ENERGETICKY EFEKTÍVNEJŠIE NÍZKOUHLÍKOVÉ HOSPODÁRSTVO

INVESTIČNÁ PRIORITA 1: Podpora výroby a distribúcie energie z obnoviteľných zdrojov
 INVESTIČNÁ PRIORITA 2: Podpora energetickej efektívnosti a využitia energie z obnoviteľných zdrojov v podnikoch

INVESTIČNÁ PRIORITA 3: Podpora energetickej efektívnosti a využitia energie z obnoviteľných zdrojov vo verejných infraštruktúrach, vrátane využitia vo verejných budovách a v sektore bývania

OP Výskum a inovácie

PRIORITNÁ OS 2: Podnikateľské prostredie priaznivé pre inovácie

INVESTIČNÁ PRIORITA 2.1: Podpora investovania do inovácií a výskumu, tvorba prepojenia a synergií medzi podnikmi vedeckovýskumnými centrami a vyšším vzdelávaním obzvlášť vo vývoji produktov a služieb, prenosu technológií, sociálnej inovácie a aplikácie verejných služieb, stimulácie dopytu, vytvárania sietí, zoskupení (klastrov) a otvorenej inovácie prostredníctvom inteligentnej špecializácie, podpora technologického a aplikovaného výskumu, pilotných Projektov a aktivít skorého overovania výrobkov, vyspelých výrobných kapacít a prvovýroby v kľúčových technológiách
 INVESTIČNÁ PRIORITA 2.2: Podpora podnikania, najmä prostredníctvom uľahčenia využívania nových nápadov v hospodárstve a podpora zakladania nových firiem vrátane podnikateľských inkubátorov
 INVESTIČNÁ PRIORITA 2.3: Vývoj a zavedenie nových obchodných modelov MSP, najmä v rámci internacionalizácie
 INVESTIČNÁ PRIORITA 2.4: Podpora tvorby a rozšírenia pokročilých kapacít pre rozvoj výrobkov a služieb
 INVESTIČNÁ PRIORITA 2.5: Podpora kapacity MSP a cieľom zapojenia do rastu a inovácií
 INVESTIČNÁ PRIORITA 2.6: Podpora výskumu, vývoja a osvojenia nízkouhlíkových technológií
 TECHNICKÁ POMOC

OP INTEGROVANÁ INFRAŠTRUKTÚRA A OP ĽUDSKÉ ZDROJE

Program rozvoja vidieka

Projektové opatrenia (realizácia bude zabezpečovaná cez individuálne Opatrenia žiadateľov):



- Obnova poľnohospodárskeho potenciálu – prevencia (čl. 19)
- Podpora mladých farmárov, malých fariem a podnikania (čl. 20)
- Základné služby a obnova dedín vo vidieckych oblastiach (čl. 21)
- Prevencia a odstraňovanie škôd v lesoch (čl. 25)
- Investície do nových lesných technológií (čl. 27)
- Spolupráca (čl. 36)
- LEADER (čl. 42-45)

9.2 PROGRAM 2. DOPRAVA A KOMUNIKÁCIE

Predpokladaná štruktúra finančných zdrojov (tis. €)									
Ciele	Oprávnené náklady spolu	Verejné zdroje						Súkromné zdroje	EIB
		Verejné zdroje spolu	Fond EÚ	Národné verejné zdroje					
				Národné verejné zdroje spolu	Štátny rozpočet	Regionálne zdroje	Miestne zdroje		
A=B+H+CH	B=C+D	C	D=E+F+G	E	F	G	H	CH	
Cieľ 2.1	Zabezpečiť výstavbu a rekonštrukciu miestnych komunikácií a ciest III. cesty.								
Opatrenie 2.1.1	1 664,0	1 664,0	1 248,0	416,0	332,8	0,0	83,2	0,0	0,0
Opatrenie 2.1.3	200,0	200,0	150,0	50,0	40,0	0,0	10,0	0,0	0,0
Opatrenie 2.1.4	131,0	131,0	98,3	32,8	26,2	0,0	6,6	0,0	0,0
Opatrenie 2.1.5	352,0	352,0	264,0	88,0	70,4	0,0	17,6	0,0	0,0
Cieľ 2.2	Zabezpečenie dopravného spojenia hromadnou autobusovou dopravou, prípadne železničnou dopravou.								
Opatrenie 2.1.1	10,0	10,0	7,5	2,5	2,0	0,0	0,5	0,0	0,0
Spolu	2 357,0	2 357,0	1 767,8	589,3	471,4	0,0	117,9	0,0	0,0

Časový horizont čerpania zdrojov (tis. €)									
Rok	Oprávnené náklady spolu	Verejné zdroje						Súkromné zdroje	EIB
		Verejné zdroje spolu	Fond EÚ	Národné verejné zdroje					
				Národné verejné zdroje spolu	Štátny rozpočet	Regionálne zdroje	Miestne zdroje		
A=B+H+CH	B=C+D	C	D=E+F+G	E	F	G	H	CH	
2016	354,88	354,9	266,2	88,7	71,0	0,0	17,7	0,0	0,0
2017	354,88	354,9	266,2	88,7	71,0	0,0	17,7	0,0	0,0
2018	404,88	404,9	303,7	101,2	81,0	0,0	20,2	0,0	0,0
2019	404,88	404,9	303,7	101,2	81,0	0,0	20,2	0,0	0,0
2020	402,38	402,4	301,8	100,6	80,5	0,0	20,1	0,0	0,0
2021	402,38	402,4	301,8	100,6	80,5	0,0	20,1	0,0	0,0
2022	16,38	16,4	12,3	4,1	3,3	0,0	0,8	0,0	0,0
2023	16,38	16,4	12,3	4,1	3,3	0,0	0,8	0,0	0,0
2024	0,00	0,0	0,0	0,0	0,0	0,0	0,0	0,0	0,0
2025	0,00	0,0	0,0	0,0	0,0	0,0	0,0	0,0	0,0
Spolu	2357,00	2357,0	1767,8	589,3	471,4	0,0	117,9	0,0	0,0

Zdroje financovania EÚ

Integrovaný regionálny operačný program

Prioritná os č. 1: Bezpečná a ekologická doprava v regiónoch

INVESTIČNÁ PRIORITA 1.1: Posilnenie regionálnej mobility prostredníctvom prepojenia sekundárnych a terciárnych uzlov s infraštruktúrou TEN-T

INVESTIČNÁ PRIORITA 1.2: Rozvoj ekologicky priaznivých a nízkouhlíkových dopravných systémov



Prioritná os č.3: Konkurencieschopné a atraktívne regióny pre podnikanie a zamestnanosť
 INVESTIČNÁ PRIORITA 3.1: Podpora fyzickej, ekonomickej a sociálnej regenerácie zanedbaných mestských a vidieckych komún a území

OP INTEGROVANÁ INFRAŠTRUKTÚRA A OP ĽUDSKÉ ZDROJE

Program rozvoja vidieka

Projektové opatrenia (realizácia bude zabezpečovaná cez individuálne Opatrenia žiadateľov):

- Investície do hmotného majetku (čl. 18)
- Základné služby a obnova dedín vo vidieckych oblastiach (čl. 21)
- LEADER (čl. 42-45)

DOTÁCIE MINISTERSTVA DOPRAVY, VÝSTAVBY A REGIONÁLNEHO ROZVOJA SR

9.3 PROGRAM 3. TECHNICKÁ INFRAŠTRUKTÚRA

Predpokladaná štruktúra finančných zdrojov (tis. €)									
Ciele	Oprávnené náklady spolu	Verejné zdroje						Súkromné zdroje	EIB
		Verejné zdroje spolu	Fond EÚ	Národné verejné zdroje					
				Národné verejné zdroje spolu	Štátny rozpočet	Regionálne zdroje	Miestne zdroje		
A=B+H+CH	B=C+D	C	D=E+F+G	E	F	G	H	CH	
Cieľ 3	Zabezpečiť rozvoj a rekonštrukciu technickej infraštruktúry v obci.								
Opatrenie 3.2	320,0	320,0	240,0	80,0	64,0	0,0	16,0	0,0	0,0
Opatrenie 3.6	501,0	501,0	375,8	125,3	100,2	0,0	25,1	0,0	0,0
Opatrenie 3.8	500,0	500,0	375,0	125,0	100,0	0,0	25,0	0,0	0,0
Spolu	1 321,0	1 321,0	990,8	330,3	264,2	0,0	66,1	0,0	0,0

Časový horizont čerpania zdrojov (tis. €)									
Rok	Oprávnené náklady spolu	Verejné zdroje						Súkromné zdroje	EIB
		Verejné zdroje spolu	Fond EÚ	Národné verejné zdroje					
				Národné verejné zdroje spolu	Štátny rozpočet	Regionálne zdroje	Miestne zdroje		
A=B+H+CH	B=C+D	C	D=E+F+G	E	F	G	H	CH	
2016	32,00	32,00	24,00	8,00	6,40	0,00	1,60	0,00	0,00
2017	157,25	157,25	117,94	39,31	31,45	0,00	7,86	0,00	0,00
2018	157,25	157,25	117,94	39,31	31,45	0,00	7,86	0,00	0,00
2019	157,25	157,25	117,94	39,31	31,45	0,00	7,86	0,00	0,00
2020	282,25	282,25	211,69	70,56	56,45	0,00	14,11	0,00	0,00
2021	157,00	157,00	117,75	39,25	31,40	0,00	7,85	0,00	0,00
2022	157,00	157,00	117,75	39,25	31,40	0,00	7,85	0,00	0,00
2023	157,00	157,00	117,75	39,25	31,40	0,00	7,85	0,00	0,00
2024	32,00	32,00	24,00	8,00	6,40	0,00	1,60	0,00	0,00
2025	32,00	32,00	24,00	8,00	6,40	0,00	1,60	0,00	0,00
Spolu	1321,00	1321,00	990,75	330,25	264,20	0,00	66,05	0,00	0,00

Zdroje financovania EÚ

Integrovaný regionálny operačný program



Prioritná os č.3: Konkurencieschopné a atraktívne regióny pre podnikanie a zamestnanosť

INVESTIČNÁ PRIORITA 3.1: Podpora fyzickej, ekonomickej a sociálnej regenerácie zanedbaných mestských a vidieckych komunít a území

IROP je realizovaný prostredníctvom integrovaných územných stratégií, ktoré na úrovni NUTS2 zdefinujú prioritné Projektové zámery v regióne. Cieľom je dosiahnutie čo najväčších synergických efektov preinvestovaných finančných prostriedkov a predchádzanie negatívnym účinkom nekoordinovaného plánovania v ohraničenom území.

OP Kvalita životného prostredia

PRIORITNÁ OS 1: UDRŽATEĽNÉ VYUŽÍVANIE PRÍRODNÝCH ZDROJOV PROSTREDNÍCTVOM ROZVOJA ENVIRONMENTÁLNEJ INFRAŠTRUKTÚRY

INVESTIČNÁ PRIORITA 1: Riešenie významných potrieb investícií do sektora odpadu s cieľom splniť požiadavky environmentálneho acquis

INVESTIČNÁ PRIORITA 2: riešenie významných potrieb investícií do sektora vodného hospodárstva s cieľom splniť požiadavky environmentálneho acquis

INVESTIČNÁ PRIORITA 3: ochrana a obnova biologickej diverzity, ochrana pôdy a obnova a propagácia ekosystémových služieb vrátane Natura 2000 a zelených infraštruktúr

OP INTEGROVANÁ INFRAŠTRUKTÚRA A OP ĽUDSKÉ ZDROJE

Program rozvoja vidieka

Projektové opatrenia (realizácia bude zabezpečovaná cez individuálne Opatrenia žiadateľov):

- Investície do hmotného majetku (čl. 18)
- Základné služby a obnova dedín vo vidieckych oblastiach (čl. 21)
- LEADER (čl. 42-45)

9.4 PROGRAM 4. ODPADOVÉ HOSPODÁRSTVO

Predpokladaná štruktúra finančných zdrojov (tis. €)									
Ciele	Oprávnené náklady spolu	Verejné zdroje						Súkromné zdroje	EIB
		Verejné zdroje spolu	Fond EÚ	Národné verejné zdroje					
				Národné verejné zdroje spolu	Štátny rozpočet	Regionálne zdroje	Miestne zdroje		
A=B+H+CH	B=C+D	C	D=E+F+G	E	F	G	H	CH	
Cieľ 4	Nakladanie s komunálnym a drobným stavebným odpadom								
Opatrenie 4.3	50,0	50,0	37,5	12,5	10,0	0,0	2,5	0,0	0,0
Opatrenie 4.4	272,0	272,0	204,0	68,0	54,4	0,0	13,6	0,0	0,0
Opatrenie 4.5	750,0	750,0	562,5	187,5	150,0	0,0	37,5	0,0	0,0
Opatrenie 4.6	551,0	551,0	413,3	137,8	110,2	0,0	27,6	0,0	0,0
Spolu	1 623,0	1 623,0	1 217,3	405,8	324,6	0,0	81,2	0,0	0,0

Časový horizont čerpania zdrojov (tis. €)									
Rok	Oprávnené náklady spolu	Verejné zdroje						Súkromné zdroje	EIB
		Verejné zdroje spolu	Fond EÚ	Národné verejné zdroje					
				Národné verejné zdroje spolu	Štátny rozpočet	Regionálne zdroje	Miestne zdroje		
A=B+H+CH	B=C+D	C	D=E+F+G	E	F	G	H	CH	
2016	405,8	405,8	304,3	101,4	81,2	0,0	20,3	0,0	0,0
2017	405,8	405,8	304,3	101,4	81,2	0,0	20,3	0,0	0,0
2018	405,8	405,8	304,3	101,4	81,2	0,0	20,3	0,0	0,0
2019	405,8	405,8	304,3	101,4	81,2	0,0	20,3	0,0	0,0



2020	0,0	0,0	0,0	0,0	0,0	0,0	0,0	0,0	0,0
2021	0,0	0,0	0,0	0,0	0,0	0,0	0,0	0,0	0,0
2022	0,0	0,0	0,0	0,0	0,0	0,0	0,0	0,0	0,0
2023	0,0	0,0	0,0	0,0	0,0	0,0	0,0	0,0	0,0
2024	0,0	0,0	0,0	0,0	0,0	0,0	0,0	0,0	0,0
2025	0,0	0,0	0,0	0,0	0,0	0,0	0,0	0,0	0,0
Spolu	1623,0	1623,0	1217,3	405,8	324,6	0,0	81,2	0,0	0,0

Zdroje financovania EÚ

OP Kvalita životného prostredia

PRIORITNÁ OS 1: UDRŽATEĽNÉ VYUŽÍVANIE PRÍRODNÝCH ZDROJOV PROSTREDNÍCTVOM ROZVOJA ENVIRONMENTÁLNEJ INFRAŠTRUKTÚRY

INVESTIČNÁ PRIORITA 1: Riešenie významných potrieb investícií do sektora odpadu s cieľom splniť požiadavky environmentálneho acquis

INVESTIČNÁ PRIORITA 2: riešenie významných potrieb investícií do sektora vodného hospodárstva s cieľom splniť požiadavky environmentálneho acquis

INVESTIČNÁ PRIORITA 3: ochrana a obnova biologickej diverzity, ochrana pôdy a obnova a propagácia ekosystémových služieb vrátane Natura 2000 a zelených infraštruktúr

INVESTIČNÁ PRIORITA 4: opatrenia na zlepšenie obecného prostredia, regeneráciu opustených priemyselných lokalít a zníženie znečistenia ovzdušia

PRIORITNÁ OS 2: ADAPTÁCIA NA NEPRIAZNIVÉ DÔSLEDKY ZMENY KLÍMY SO ZAMERANÍM NA OCHRANU PRED POVODŇAMI, RIADENIE A PREVENCIU SÚVISIACICH RIZÍK

INVESTIČNÁ PRIORITA 1: Podpora vyhradených investícií na prispôbenie sa zmene klímy

INVESTIČNÁ PRIORITA 2: Propagácia investícií na riešenie osobitných rizík, zabezpečenie odolnosti proti katastrofám a vyvíjanie systémov zvládania katastrof

PRIORITNÁ OS 3: ENERGETICKY EFEKTÍVNEJŠIE NÍZKOUHLÍKOVÉ HOSPODÁRSTVO

INVESTIČNÁ PRIORITA 1: Podpora výroby a distribúcie energie z obnoviteľných zdrojov

INVESTIČNÁ PRIORITA 2: Podpora energetickej efektívnosti a využitia energie z obnoviteľných zdrojov v podnikoch

INVESTIČNÁ PRIORITA 3: Podpora energetickej efektívnosti a využitia energie z obnoviteľných zdrojov vo verejných infraštruktúrach, vrátane využitia vo verejných budovách a v sektore bývania

INVESTIČNÁ PRIORITA 4: Vývoj a zavedenie inteligentných distribučných systémov s nízkymi a strednými úrovňami napätia

INVESTIČNÁ PRIORITA 5: Podpora nízkouhlíkových stratégií pre všetky typy území, zvlášť mestských oblastí, vrátane podpory trvalo udržateľnej mestskej mobility a zmiernenie relevantných adaptačných opatrení

INVESTIČNÁ PRIORITA 6: Podpora využitia vysokoúčinnnej kombinovanej výroby elektriny a tepla založenej na dopyte po využiteľnom teple

PRIORITNÁ OS 4: TECHNICKÁ POMOC

Program rozvoja vidieka

Projektové opatrenia (realizácia bude zabezpečovaná cez individuálne Opatrenia žiadateľov):

- Investície do hmotného majetku (čl. 18)
- Základné služby a obnova dedín vo vidieckych oblastiach (čl. 21)
- LEADER (čl. 42-45)

NÓRSKY FINANČNÝ MECHANIZMUS A FINANČNÝ MECHANIZMUS EHP

Finančné príspevky sa poskytujú v týchto prioritných oblastiach:

a) Ochrana a manažment životného prostredia

ŠVAJČIARSKY FINANČNÝ MECHANIZMUS

THE INTELLIGENT ENERGY – EUROPE PROGRAMM

DOTÁCIE MINISTERSTVA DOPRAVY, VÝSTAVBY A REGIONÁLNEHO ROZVOJA SR

EKOFOND

ENVIRONMENTÁLNY FOND

RECYKLAČNÝ FOND

NADÁCIA SPP



NADÁCIA ORANGE
NADÁCIA EKOPOLIS
 GREENWAYS
 PRIESTORY
 POHODA ZA MESTOM
 ZELENÉ OÁZY
 GRANTOVÝ PROGRAM TESCO PRE ZDRAVŠIE MESTÁ

9.5 PROGRAM 5. ŽIVOTNÉ PROSTREDIE

Predpokladaná štruktúra finančných zdrojov (tis. €)									
Ciele	Oprávnené náklady spolu	Verejné zdroje						Súkromné zdroje	EIB
		Verejné zdroje spolu	Fond EÚ	Národné verejné zdroje					
				Národné verejné zdroje spolu	Štátny rozpočet	Regionálne zdroje	Miestne zdroje		
A=B+H+CH	B=C+D	C	D=E+F+G	E	F	G	H	CH	
Cieľ 5.2	Nakladanie s komunálnym a drobným stavebným odpadom								
Opatrenie 5.2.1	500,0	500,0	375,0	125,0	100,0	0,0	25,0	0,0	0,0
Opatrenie 5.2.2	403,0	403,0	302,3	100,8	80,6	0,0	20,2	0,0	0,0
Opatrenie 5.2.3	252,0	252,0	189,0	63,0	50,4	0,0	12,6	0,0	0,0
Cieľ 5.4.	Ochrana a racionálne využívanie vôd, ochrana pred povodňami.								
Opatrenie 5.4.1	201,0	201,0	150,8	50,3	40,2	0,0	10,1	0,0	0,0
Opatrenie 5.4.2	275,0	275,0	206,3	68,8	55,0	0,0	13,8	0,0	0,0
Spolu	1 631,0	1 631,0	1 223,3	407,8	326,2	0,0	81,6	0,0	0,0

Časový horizont čerpania zdrojov (tis. €)									
Rok	Oprávnené náklady spolu	Verejné zdroje						Súkromné zdroje	EIB
		Verejné zdroje spolu	Fond EÚ	Národné verejné zdroje					
				Národné verejné zdroje spolu	Štátny rozpočet	Regionálne zdroje	Miestne zdroje		
A=B+H+CH	B=C+D	C	D=E+F+G	E	F	G	H	CH	
2016	68,75	68,8	51,6	17,2	13,8	0,0	3,4	0,0	0,0
2017	328,00	328,0	246,0	82,0	65,6	0,0	16,4	0,0	0,0
2018	391,00	391,0	293,3	97,8	78,2	0,0	19,6	0,0	0,0
2019	391,00	391,0	293,3	97,8	78,2	0,0	19,6	0,0	0,0
2020	322,25	322,3	241,7	80,6	64,5	0,0	16,1	0,0	0,0
2021	96,50	96,5	72,4	24,1	19,3	0,0	4,8	0,0	0,0
2022	33,50	33,5	25,1	8,4	6,7	0,0	1,7	0,0	0,0
2023	0,00	0,0	0,0	0,0	0,0	0,0	0,0	0,0	0,0
2024	0,00	0,0	0,0	0,0	0,0	0,0	0,0	0,0	0,0
2025	0,00	0,0	0,0	0,0	0,0	0,0	0,0	0,0	0,0
Spolu	1631,00	1631,0	1223,3	407,8	326,2	0,0	81,6	0,0	0,0

Zdroje financovania EÚ

OP Kvalita životného prostredia

PRIORITNÁ OS 1: UDRŽATEĽNÉ VYUŽÍVANIE PRÍRODNÝCH ZDROJOV PROSTREDNÍCTVOM ROZVOJA ENVIRONMENTÁLNEJ INFRAŠTRUKTÚRY



INVESTIČNÁ PRIORITA 1: Riešenie významných potrieb investícií do sektora odpadu s cieľom splniť požiadavky environmentálneho acquis
 INVESTIČNÁ PRIORITA 2: riešenie významných potrieb investícií do sektora vodného hospodárstva s cieľom splniť požiadavky environmentálneho acquis
 INVESTIČNÁ PRIORITA 3: ochrana a obnova biologickej diverzity, ochrana pôdy a obnova a propagácia ekosystémových služieb vrátane Natura 2000 a zelených infraštruktúr
 INVESTIČNÁ PRIORITA 4: opatrenia na zlepšenie obecného prostredia, regeneráciu opustených priemyselných lokalít a zníženie znečistenia ovzdušia

PRIORITNÁ OS 2: ADAPTÁCIA NA NEPRIAZNIVÉ DÔSLEDKY ZMENY KLÍMY SO ZAMERANÍM NA OCHRANU PRED POVODŇAMI, RIADENIE A PREVENCIU SÚVISIACICH RIZÍK

INVESTIČNÁ PRIORITA 1: Podpora vyhradených investícií na prispôsobenie sa zmene klímy
 INVESTIČNÁ PRIORITA 2: Propagácia investícií narišenie osobitných rizík, zabezpečenie odolnosti proti katastrofám a vyvíjanie systémov zvládania katastrof

PRIORITNÁ OS 3: ENERGETICKY EFEKTÍVNEJŠIE NÍZKOUHLÍKOVÉ HOSPODÁRSTVO

INVESTIČNÁ PRIORITA 1: Podpora výroby a distribúcie energie z obnoviteľných zdrojov
 INVESTIČNÁ PRIORITA 2: Podpora energetickej efektívnosti a využitia energie z obnoviteľných zdrojov v podnikoch
 INVESTIČNÁ PRIORITA 3: Podpora energetickej efektívnosti a využitia energie z obnoviteľných zdrojov vo verejných infraštruktúrach, vrátane využitia vo verejných budovách a v sektore bývania
 INVESTIČNÁ PRIORITA 4: Vývoj a zavedenie inteligentných distribučných systémov s nízkymi a strednými úrovňami napätia
 INVESTIČNÁ PRIORITA 5: Podpora nízkouhlíkových stratégií pre všetky typy území, zvlášť mestských oblastí, vrátane podpory trvalo udržateľnej mestskej mobility a zmiernenie relevantných adaptačných opatrení
 INVESTIČNÁ PRIORITA 6: Podpora využitia vysokoúčinnnej kombinovanej výroby elektriny a tepla založenej na dopyte po využiteľnom teple

PRIORITNÁ OS 4: TECHNICKÁ POMOC

Program rozvoja vidieka

Projektové opatrenia (realizácia bude zabezpečovaná cez individuálne Opatrenia žiadateľov):

- Investície do hmotného majetku (čl. 18)
- Základné služby a obnova dedín vo vidieckych oblastiach (čl. 21)
- LEADER (čl. 42-45)

NÓRSKY FINANČNÝ MECHANIZMUS A FINANČNÝ MECHANIZMUS EHP

Finančné príspevky sa poskytujú v týchto prioritných oblastiach:

- a) Ochrana a manažment životného prostredia
- b) Klimatické zmeny a obnoviteľná energia

ŠVAJČIARSKY FINANČNÝ MECHANIZMUS

THE INTELLIGENT ENERGY – EUROPE PROGRAMM

DOTÁCIE MINISTERSTVA DOPRAVY, VÝSTAVBY A REGIONÁLNEHO ROZVOJA SR

EKOFOND

ENVIRONMENTÁLNY FOND

RECYKLAČNÝ FOND

NADÁCIA SPP

NADÁCIA ORANGE

NADÁCIA EKOPOLIS

GREENWAYS

PRIESTORY

POHODA ZA MESTOM

ZELENÉ OÁZY

GRANTOVÝ PROGRAM TESCO PRE ZDRAVŠIE MESTÁ

9.6 PROGRAM 6. SOCIÁLNE SLUŽBY A ZDRAVOTNÍCTVO

Predpokladaná štruktúra finančných zdrojov (tis. €)									
Ciele	Oprávnené náklady spolu	Verejné zdroje						Súkromné zdroje	EIB
		Verejné zdroje spolu	Fond EÚ	Národné verejné zdroje					
				Národné verejné zdroje spolu	Štátny rozpočet	Regionálne zdroje	Miestne zdroje		



	A=B+H+CH	B=C+D	C	D=E+F+G	E	F	G	H	CH
Cieľ 6.1	Doplniť chýbajúcu infraštruktúru sociálnych zariadení v obci a zvýšiť ich kvalitu.								
Projekt 6.1.1	1 155,0	1 155,0	866,3	288,8	231,0	0,0	57,8	0,0	0,0
Projekt 6.1.2	50,0	50,0	37,5	12,5	10,0	0,0	2,5	0,0	0,0
Projekt 6.1.3	107,0	107,0	80,3	26,8	21,4	0,0	5,4	0,0	0,0
Spolu	1 312,0	1 312,0	984,0	328,0	262,4	0,0	65,6	0,0	0,0

Časový horizont čerpania zdrojov (tis. €)									
Rok	Oprávnené náklady spolu	Verejné zdroje						Súkromné zdroje	EIB
		Verejné zdroje spolu	Fond EÚ	Národné verejné zdroje					
				Národné verejné zdroje spolu	Štátny rozpočet	Regionálne zdroje	Miestne zdroje		
A=B+H+CH	B=C+D	C	D=E+F+G	E	F	G	H	CH	
2016	39,25	39,25	29,44	9,81	7,85	0,00	1,96	0,00	0,00
2017	39,25	39,25	29,44	9,81	7,85	0,00	1,96	0,00	0,00
2018	328,00	328,00	246,00	82,00	65,60	0,00	16,40	0,00	0,00
2019	328,00	328,00	246,00	82,00	65,60	0,00	16,40	0,00	0,00
2020	288,75	288,75	216,56	72,19	57,75	0,00	14,44	0,00	0,00
2021	288,75	288,75	216,56	72,19	57,75	0,00	14,44	0,00	0,00
2022	0,00	0,00	0,00	0,00	0,00	0,00	0,00	0,00	0,00
2023	0,00	0,00	0,00	0,00	0,00	0,00	0,00	0,00	0,00
2024	0,00	0,00	0,00	0,00	0,00	0,00	0,00	0,00	0,00
2025	0,00	0,00	0,00	0,00	0,00	0,00	0,00	0,00	0,00
Spolu	1312,00	1312,00	984,00	328,00	262,40	0,00	65,60	0,00	0,00

Zdroje financovania EÚ

Európsky sociálny fond 2014 – 2020

OP INTEGROVANÁ INFRAŠTRUKTÚRA A OP ĽUDSKÉ ZDROJE

Integrovaný regionálny operačný program

Prioritná os č. 2: Ľahší prístup k efektívnym a kvalitnejším verejným službám

INVESTIČNÁ PRIORITA 2.1: Investovanie do sociálnej infraštruktúry, ktoré prispieva k národnému, regionálnemu a miestnemu rozvoju, a prechodu z inštitucionálnych služieb na komunitné

INVESTIČNÁ PRIORITA 2.2: Investovanie do vzdelávania, zručností a celoživotného vzdelávania prostredníctvom rozvoja infraštruktúry vzdelávania a odbornej prípravy

NÓRSKY FINANČNÝ MECHANIZMUS A FINANČNÝ MECHANIZMUS EHP

Finančné príspevky sa poskytujú v týchto prioritných oblastiach:

c) Občianska spoločnosť

DOTÁCIE MINISTERSTVA PRÁCE, SOCIÁLNYCH VEČÍ A RODINY SR ŠTÁTNY FOND ROZVOJA BÝVANIA

NADÁCIA SPP
 NADÁCIA ORANGE
 NADÁCIA EKOPOLIS
 NADÁCIA PONTIS



9.7 PROGRAM 7. VZDELÁVANIE A ŠPORT

Predpokladaná štruktúra finančných zdrojov (tis. €)									
Ciele	Oprávnené náklady spolu	Verejné zdroje						Súkromné zdroje	EIB
		Verejné zdroje spolu	Fond EÚ	Národné verejné zdroje					
				Národné verejné zdroje spolu	Štátny rozpočet	Regionálne zdroje	Miestne zdroje		
A=B+H+CH	B=C+D	C	D=E+F+G	E	F	G	H	CH	
Cieľ 7.1.	Zabezpečiť rozvoj a údržbu infraštruktúry vzdelávania a zabezpečenie podmienok pre efektívnu vzdelávaciu činnosť v obci.								
Opatrenie 7.1.1	70,0	70,0	52,5	17,5	14,0	0,0	3,5	0,0	0,0
Opatrenie 7.1.2	1 600,0	1 600,0	1 200,0	400,0	320,0	0,0	80,0	0,0	0,0
Cieľ 7.2.	Zabezpečiť trvalé skvalitňovanie vyváženej ponuky výkonnostného a rekreačného športu.								
Opatrenie 7.2.1	1 375,0	1 375,0	1 031,3	343,8	275,0	0,0	68,8	0,0	0,0
Spolu	3 045,0	3 045,0	2 283,8	761,3	609,0	0,0	152,3	0,0	0,0

Časový horizont čerpania zdrojov (tis. €)									
Rok	Oprávnené náklady spolu	Verejné zdroje						Súkromné zdroje	EIB
		Verejné zdroje spolu	Fond EÚ	Národné verejné zdroje					
				Národné verejné zdroje spolu	Štátny rozpočet	Regionálne zdroje	Miestne zdroje		
A=B+H+CH	B=C+D	C	D=E+F+G	E	F	G	H	CH	
2016	361,25	361,3	270,9	90,3	72,3	0,0	18,1	0,0	0,0
2017	361,25	361,3	270,9	90,3	72,3	0,0	18,1	0,0	0,0
2018	361,25	361,3	270,9	90,3	72,3	0,0	18,1	0,0	0,0
2019	761,25	761,3	570,9	190,3	152,3	0,0	38,1	0,0	0,0
2020	400,00	400,0	300,0	100,0	80,0	0,0	20,0	0,0	0,0
2021	400,00	400,0	300,0	100,0	80,0	0,0	20,0	0,0	0,0
2022	400,00	400,0	300,0	100,0	80,0	0,0	20,0	0,0	0,0
2023	0,00	0,0	0,0	0,0	0,0	0,0	0,0	0,0	0,0
2024	0,00	0,0	0,0	0,0	0,0	0,0	0,0	0,0	0,0
2025	0,00	0,0	0,0	0,0	0,0	0,0	0,0	0,0	0,0
Spolu	3045,00	3045,0	2283,8	761,3	609,0	0,0	152,3	0,0	0,0

Zdroje financovania EÚ

Európsky sociálny fond 2014 – 2020

Integrovaný regionálny operačný program

INVESTIČNÁ PRIORITA 2.1: Investovanie do sociálnej infraštruktúry, ktoré prispieva k národnému, regionálnemu a miestnemu rozvoju, a prechodu z inštitucionálnych služieb na komunitné

INVESTIČNÁ PRIORITA 2.2: Investovanie do vzdelávania, zručností a celoživotného vzdelávania prostredníctvom rozvoja infraštruktúry vzdelávania a odbornej prípravy

OP INTEGROVANÁ INFRAŠTRUKTÚRA A OP ĽUDSKÉ ZDROJE

Program rozvoja vidieka

Projektové opatrenia (realizácia bude zabezpečovaná cez individuálne Opatrenia žiadateľov):

- Prenos znalostí a informačné akcie (čl. 15)
- Poradenské služby (čl. 16)



- Investície do hmotného majetku (čl. 18)
- Základné služby a obnova dedín vo vidieckych oblastiach (čl. 21)
- Spolupráca (čl. 36)
- LEADER (čl. 42-45)

NÓRSKY FINANČNÝ MECHANIZMUS A FINANČNÝ MECHANIZMUS EHP

Finančné príspevky sa poskytujú v týchto prioritných oblastiach: d) Rozvoj ľudských zdrojov

DOTÁCIE MINISTERSTVA ŠKOLSTVA, VEDY, VÝSKUMU A ŠPORTU SR DOTÁCIE MINISTERSTVA PRÁCE, SOCIÁLNYCH VEČÍ A RODINY SR

Podprogramy Comenius, Leonardo da Vinci a sektorový program Grundtvig
 PROGRAM CELOŽIVOTNÉHO VZDELÁVANIA 2007 - 2013
 s dôrazom na možnosti pre mestá a obce

9.8 PROGRAM 8. KULTÚRA

Predpokladaná štruktúra finančných zdrojov (tis. €)									
Ciele	Oprávnené náklady spolu	Verejné zdroje						Súkromné zdroje	EIB
		Verejné zdroje spolu	Fond EÚ	Národné verejné zdroje					
				Národné verejné zdroje spolu	Štátny rozpočet	Regionálne zdroje	Miestne zdroje		
A=B+H+CH	B=C+D	C	D=E+F+G	E	F	G	H	CH	
Cieľ 8.1	Zachovanie kultúrno-historického potenciálu obce a rozvoj kultúrnych, informačných a voľnočasových aktivít v nadväznosti na rozvoj cestovného ruchu na regionálnej a miestnej úrovni.								
Opatrenie 8.1.1	500,0	500,0	375,0	125,0	100,0	0,0	25,0	0,0	0,0
Opatrenie 8.1.2	50,0	50,0	37,5	12,5	10,0	0,0	2,5	0,0	0,0
Cieľ 8.3	Vytvorenie podmienok na efektívnu propagáciu obce v oblasti kultúry.								
Opatrenie 8.3.2	1,0	1,0	0,0	1,0	0,0	0,0	1,0	0,0	0,0
Spolu	551,0	551,0	412,5	138,5	110,0	0,0	28,5	0,0	0,0

Časový horizont čerpania zdrojov (tis. €)									
Rok	Oprávnené náklady spolu	Verejné zdroje						Súkromné zdroje	EIB
		Verejné zdroje spolu	Fond EÚ	Národné verejné zdroje					
				Národné verejné zdroje spolu	Štátny rozpočet	Regionálne zdroje	Miestne zdroje		
A=B+H+CH	B=C+D	C	D=E+F+G	E	F	G	H	CH	
2016	125,10	125,10	93,75	31,35	25,00	0,00	6,35	0,00	0,00
2017	137,60	137,60	103,13	34,48	27,50	0,00	6,98	0,00	0,00
2018	137,60	137,60	103,13	34,48	27,50	0,00	6,98	0,00	0,00
2019	137,60	137,60	103,13	34,48	27,50	0,00	6,98	0,00	0,00
2020	12,60	12,60	9,38	3,23	2,50	0,00	0,73	0,00	0,00
2021	0,10	0,10	0,00	0,10	0,00	0,00	0,10	0,00	0,00
2022	0,10	0,10	0,00	0,10	0,00	0,00	0,10	0,00	0,00
2023	0,10	0,10	0,00	0,10	0,00	0,00	0,10	0,00	0,00
2024	0,10	0,10	0,00	0,10	0,00	0,00	0,10	0,00	0,00
2025	0,10	0,10	0,00	0,10	0,00	0,00	0,10	0,00	0,00
Spolu	551,0	551,0	412,5	138,5	110,0	0,0	28,5	0,0	0,0

Zdroje financovania EÚ



Integrovaný regionálny operačný program

Prioritná os č.3: Konkurencieschopné a atraktívne regióny pre podnikanie a zamestnanosť

INVESTIČNÁ PRIORITA 3.1: Podpora fyzickej, ekonomickej a sociálnej regenerácie zanedbaných mestských a vidieckych komunít a území

INVESTIČNÁ PRIORITA 3.2: Ochrana, propagácia a rozvoj kultúrneho a prírodného dedičstva

Program rozvoja vidieka

Projektové opatrenia (realizácia bude zabezpečovaná cez individuálne Opatrenia žiadateľov):

- Prenos znalostí a informačné akcie (čl. 15)
- Poradenské služby (čl. 16)
- Investície do hmotného majetku (čl. 18)
- Základné služby a obnova dedín vo vidieckych oblastiach (čl. 21)
- LEADER (čl. 42-45)

NÓRSKY FINANČNÝ MECHANIZMUS A FINANČNÝ MECHANIZMUS EHP

Finančné príspevky sa poskytujú v týchto prioritných oblastiach:

e) Zachovanie kultúrneho dedičstva.

ŠVAJČIARSKY FINANČNÝ MECHANIZMUS

PROGRAM EURÓPSKEJ KOMISIE KULTÚRA 2007 – 2013

1. Podpora kultúrnych Projektov
2. Podpora organizácií pôsobiach na európskej úrovni v oblasti kultúry
3. Podpora na analýzy zhromažďovanie a šírenie informácií na maximalizáciu vplyvu Projektov v oblasti kultúrnej spolupráce

DOTAČNÝ SYSTÉM MINISTERSTVA KULTÚRY SR 2012

PROGRAM 1 - OBNOVME SI SVOJ DOM

PROGRAM 2 - KULTÚRNE AKTIVITY V OBLASTI PAMÄŤOVÝCH INŠTITÚCIÍ

PROGRAM 4 – UMENIE

PROGRAM 5 - PRO SLOVAKIA

PROGRAM 6 - KULTÚRA ZNEVÝHODNENÝCH SKUPÍN OBYVATEĽSTVA

PROGRAM 7 - NEHMOTNÉ KULTÚRNE DEDIČSTVO A KULTÚRNO-OSVETOVÁ ČINNOSŤ

PROGRAM 8 - KULTÚRNE POUKAZY

WORLD MONUMENTS FUND (SVETOVÝ PAMIATKOVÝ FOND)

NADÁCIA SPP

NADÁCIA ORANGE

NADÁCIA EKOPOLIS

9.9 PROGRAM 9. PROPAGÁCIA A CESTOVNÝ RUCH

Predpokladaná štruktúra finančných zdrojov (tis. €)									
Ciele	Oprávnené náklady spolu	Verejné zdroje						Súkromné zdroje	EIB
		Verejné zdroje spolu	Fond EÚ	Národné verejné zdroje					
				Národné verejné zdroje spolu	Štátny rozpočet	Regionálne zdroje	Miestne zdroje		
A=B+H+CH	B=C+D	C	D=E+F+G	E	F	G	H	CH	
Cieľ 9.1	Zabezpečiť účinnú propagáciu obce.								
Opatrenie 9.1.1	1	1	0	1	0	0	1	0	0
Opatrenie 9.1.2	1	1	0	1	0	0	1	0	0
Cieľ 9.2	Rekreačno- relaxačné zázemie obce.								
Opatrenie 9.2.1	230,0	230,0	172,5	57,5	46,0	0,0	11,5	0,0	0,0
Spolu	232,0	232	173	60	46	0	14	0	0



Časový horizont čerpania zdrojov (tis. €)									
Rok	Oprávnené náklady spolu	Verejné zdroje						Súkromné zdroje	EIB
		Verejné zdroje spolu	Fond EÚ	Národné verejné zdroje					
				Národné verejné zdroje spolu	Štátny rozpočet	Regionálne zdroje	Miestne zdroje		
2016	0,60	0,60	0,00	0,60	0,00	0,00	0,60	0,00	0,00
2017	58,10	58,10	43,13	14,98	11,50	0,00	3,48	0,00	0,00
2018	57,60	57,60	43,13	14,48	11,50	0,00	2,98	0,00	0,00
2019	57,60	57,60	43,13	14,48	11,50	0,00	2,98	0,00	0,00
2020	57,60	57,60	43,13	14,48	11,50	0,00	2,98	0,00	0,00
2021	0,10	0,10	0,00	0,10	0,00	0,00	0,10	0,00	0,00
2022	0,10	0,10	0,00	0,10	0,00	0,00	0,10	0,00	0,00
2023	0,10	0,10	0,00	0,10	0,00	0,00	0,10	0,00	0,00
2024	0,10	0,10	0,00	0,10	0,00	0,00	0,10	0,00	0,00
2025	0,10	0,10	0,00	0,10	0,00	0,00	0,10	0,00	0,00
Spolu	232,00	232,00	172,50	59,50	46,00	0,00	13,50	0,00	0,00

Zdroje financovania EÚ

Integrovaný regionálny operačný program

Prioritná os č.3: Konkurencieschopné a atraktívne regióny pre podnikanie a zamestnanosť
 INVESTIČNÁ PRIORITA 3.1: Podpora fyzickej, ekonomickej a sociálnej regenerácie zanedbaných mestských a vidieckych komúnit a území
 INVESTIČNÁ PRIORITA 3.2: Ochrana, propagácia a rozvoj kultúrneho a prírodného dedičstva

OP INTEGROVANÁ INFRAŠTRUKTÚRA A OP ĽUDSKÉ ZDROJE

Program rozvoja vidieka

Projektové opatrenia (realizácia bude zabezpečovaná cez individuálne Opatrenia žiadateľov):

- Podpora mladých farmárov, malých fariem a podnikania (čl. 20)
- Základné služby a obnova dedín vo vidieckych oblastiach (čl. 21)
- Spolupráca (čl. 36)
- LEADER (čl. 42-45)

9.10 PROGRAM 10. ADMINISTRATÍVA A BEZPEČNOSŤ

Predpokladaná štruktúra finančných zdrojov (tis. €)									
Ciele	Oprávnené náklady spolu	Verejné zdroje						Súkromné zdroje	EIB
		Verejné zdroje spolu	Fond EÚ	Národné verejné zdroje					
				Národné verejné zdroje spolu	Štátny rozpočet	Regionálne zdroje	Miestne zdroje		
Cieľ 10.1.	Zabezpečiť rozvoj administratívnej infraštruktúry a podmienok na výkon samosprávnych funkcií v obci								
Opatrenie 10.1.1	450,0	450,0	337,5	112,5	90,0	0,0	22,5	0,0	0,0
Cieľ 10.2.	Vytvorenie podmienok na znižovanie kriminality v obci a ochranu majetku obyvateľov a ostatných subjektov v obci.								
Opatrenie 10.2.1	270,0	270,0	202,5	67,5	54,0	0,0	13,5	0,0	0,0
Spolu	720,0	720,0	540,0	180,0	144,0	0,0	36,0	0,0	0,0



Časový horizont čerpania zdrojov (tis. €)									
Rok	Oprávnené náklady spolu	Verejné zdroje						Súkromné zdroje	EIB
		Verejné zdroje spolu	Fond EÚ	Národné verejné zdroje					
				Národné verejné zdroje spolu	Štátny rozpočet	Regionálne zdroje	Miestne zdroje		
A=B+H+CH	B=C+D	C	D=E+F+G	E	F	G	H	CH	
2016	247,50	247,50	185,63	61,88	49,50	0,00	12,38	0,00	0,00
2017	247,50	247,50	185,63	61,88	49,50	0,00	12,38	0,00	0,00
2018	112,50	112,50	84,38	28,13	22,50	0,00	5,63	0,00	0,00
2019	112,50	112,50	84,38	28,13	22,50	0,00	5,63	0,00	0,00
2020	0,00	0,00	0,00	0,00	0,00	0,00	0,00	0,00	0,00
2021	0,00	0,00	0,00	0,00	0,00	0,00	0,00	0,00	0,00
2022	0,00	0,00	0,00	0,00	0,00	0,00	0,00	0,00	0,00
2023	0,00	0,00	0,00	0,00	0,00	0,00	0,00	0,00	0,00
2024	0,00	0,00	0,00	0,00	0,00	0,00	0,00	0,00	0,00
2025	0,00	0,00	0,00	0,00	0,00	0,00	0,00	0,00	0,00
Spolu	720,00	720,0	540,0	180,0	144,0	0,0	36,0	0,0	0,0

Zdroje financovania EÚ

Program rozvoja vidieka

Projektové opatrenia (realizácia bude zabezpečovaná cez individuálne Opatrenia žiadateľov):

- Prenos znalostí a informačné akcie (čl. 15)
- Poradenské služby (čl. 16)

OP Efektívna verejná správa (EVS)

9.11 PROGRAM 11. INFORMATIZÁCIA OBCE

Predpokladaná štruktúra finančných zdrojov (tis. €)									
Ciele	Oprávnené náklady spolu	Verejné zdroje						Súkromné zdroje	EIB
		Verejné zdroje spolu	Fond EÚ	Národné verejné zdroje					
				Národné verejné zdroje spolu	Štátny rozpočet	Regionálne zdroje	Miestne zdroje		
A=B+H+CH	B=C+D	C	D=E+F+G	E	F	G	H	CH	
Cieľ 11.1	Zabezpečiť technické podmienky na prechod samosprávy na nový typ vládnutia - e - government.								
Opatrenie 11.1.1	5,0	5,0	3,8	1,3	1,0	0,0	0,3	0,0	0,0
Opatrenie 11.1.2	4,0	4,0	3,0	1,0	0,8	0,0	0,2	0,0	0,0
Spolu	9,0	9,0	6,8	2,3	1,8	0,0	0,5	0,0	0,0

Časový horizont čerpania zdrojov (tis. €)									
Rok	Oprávnené náklady spolu	Verejné zdroje						Súkromné zdroje	EIB
		Verejné zdroje spolu	Fond EÚ	Národné verejné zdroje					
				Národné verejné zdroje spolu	Štátny rozpočet	Regionálne zdroje	Miestne zdroje		
A=B+H+CH	B=C+D	C	D=E+F+G	E	F	G	H	CH	



2016	1,3	1,3	0,9	0,3	0,3	0,0	0,1	0,0	0,0
2017	2,3	2,3	1,7	0,6	0,5	0,0	0,1	0,0	0,0
2018	2,3	2,3	1,7	0,6	0,5	0,0	0,1	0,0	0,0
2019	2,3	2,3	1,7	0,6	0,5	0,0	0,1	0,0	0,0
2020	1,0	1,0	0,8	0,3	0,2	0,0	0,1	0,0	0,0
2021	0,0	0,0	0,0	0,0	0,0	0,0	0,0	0,0	0,0
2022	0,0	0,0	0,0	0,0	0,0	0,0	0,0	0,0	0,0
2023	0,0	0,0	0,0	0,0	0,0	0,0	0,0	0,0	0,0
2024	0,0	0,0	0,0	0,0	0,0	0,0	0,0	0,0	0,0
2025	0,0	0,0	0,0	0,0	0,0	0,0	0,0	0,0	0,0
Spolu	9,0	9,0	6,8	2,3	1,8	0,0	0,5	0,0	0,0

Zdroje financovania EÚ

OP Efektívna verejná správa (EVS)

OP INTEGROVANÁ INFRAŠTRUKTÚRA A OP ĽUDSKÉ ZDROJE

Program rozvoja vidieka

Projektové opatrenia (realizácia bude zabezpečovaná cez individuálne Opatrenia žiadateľov):

- Prenos znalostí a informačné akcie (čl. 15)
- Poradenské služby (čl. 16)

PRAVIDLÁ STRATÉGIE FINANCOVANIA ŠTRUKTURÁLNYCH FONDŮ A KOHÉZNEHO FONDU PRE PROGRAMOVÉ OBDOBIE 2014 – 2020

V nadväznosti na základné legislatívne východiská pre určenie stratégie financovania 2014 – 2020 sa stanovujú nasledovné pravidlá stratégie financovania 2014 – 2020:

- výška pomoci z EÚ sa pre všetky operačné programy vyjadruje k celkovým oprávneným výdavkom v zmysle čl. 110, ods. 2, písm. a) návrhu všeobecného nariadenia pre programové obdobie 2014 – 2020;
- v rámci cieľa Investície pre rast a zamestnanosť – KF – sa stanovuje výška pomoci z EÚ vo výške 85,0 % z celkových oprávnených výdavkov, čo predstavuje maximálnu mieru spolufinancovania EÚ podľa čl. 110, ods. 3 návrhu všeobecného nariadenia pre programové obdobie 2014 – 2020;
- v rámci cieľa Investície pre rast a zamestnanosť – štrukturálne fondy v rámci menej rozvinutých regiónov – sa stanovuje výška pomoci z EÚ vo výške 85,0 % z celkových oprávnených výdavkov, čo predstavuje maximálnu mieru spolufinancovania EÚ podľa čl. 110, ods. 3 návrhu všeobecného nariadenia pre programové obdobie 2014 – 2020;
- v rámci cieľa Investície pre rast a zamestnanosť – štrukturálne fondy v rámci viac rozvinutého regiónu² – sa stanovuje výška pomoci z EÚ vo výške 50,0 % z celkových oprávnených výdavkov, čo predstavuje maximálnu mieru spolufinancovania EÚ podľa čl. 110, ods. 3 návrhu všeobecného nariadenia pre programové obdobie 2014 – 2020;
- v rámci cieľa Európska územná spolupráca – programy cezhraničnej spolupráce, v ktorých SR plní úlohu riadiaceho orgánu – sa stanovuje výška pomoci z EÚ vo výške 85,0 % (EFRR) z celkových oprávnených výdavkov pre celé územie Slovenska, čo predstavuje maximálnu mieru spolufinancovania EÚ podľa čl. 110, ods. 3 návrhu všeobecného nariadenia pre programové obdobie 2014 – 2020;
- maximálna intenzita štátnej pomoci sa stanovuje v súlade so schémami štátnej pomoci, resp. príslušnou legislatívou EÚ;
- v prípade realizácie partnerských Projektov sa na jednotlivých partnerov vzťahujú pravidlá financovania individuálne v závislosti od typu prijímateľa, t. j. pre partnerov sa neuplatňujú pravidlá financovania platné pre vedúceho partnera;
- možnosť dobrovoľného zvýšenia podielu prijímateľa na financovaní maximálne však do výšky národných zdrojov v závislosti od kategórie regiónu. Zvýšenie miery financovania prijímateľa nad stanovenú výšku závisí len od rozhodnutia samotného prijímateľa;
- v rámci jedného Opatreniu sa počas celej doby implementácie uplatňuje jeden pomer financovania za jednotlivé zdroje

Pravidlá financovania pre prijímateľov v rámci menej rozvinutých regiónov, cieľa Európska územná spolupráca – cezhraničnej spolupráce a pre prijímateľov z Kohézneho fondu

Financovanie Projektov prijímateľa – organizácia štátnej správy

Pre prijímateľa – organizáciu štátnej správy: ústredné orgány štátnej správy, štátne rozpočtové organizácie, štátne príspevkové organizácie (subjekt v zmysle časti 2.1 písm. a)) sa stanovujú nasledovné pravidlá spolufinancovania pomoci:

Prijímateľ – organizácia štátnej správy
Celkové oprávnené výdavky



Zdroje EÚ EFRR / ESF / KF	Národné verejné zdroje		Spolu
	Štátny rozpočet	Prijímateľ	
85,0 %	15,0 %	0,0 %	100,0 %

V prípade, ak je prijímateľom organizácia štátnej správy (subjekt v zmysle časti 2.1, písm. a)), uhrádzajú sa oprávnené výdavky vo výške 100,0 % z celkových oprávnených výdavkov, pričom výška pomoci z EFRR, ESF a KF sa stanovuje vo výške 85,0 % a príspevok zo štátneho rozpočtu vo výške 15,0 %.

Financovanie Projektov prijímateľa – ostatné subjekty verejnej správy

Pre prijímateľa – ostatné subjekty verejnej správy: verejné vysoké školy a ďalšie subjekty, ktoré sú zapísané a zaradené v registri podľa odseku 1 § 3 zákona č. 523/2004 Z. z. o rozpočtových pravidlách verejnej správy a o zmene a doplnení niektorých zákonov v znení neskorších predpisov, združenia právnických osôb z verejnej správy a verejné zdravotné poisťovne okrem obcí, vyšších územných celkov a organizácií štátnej správy (subjekt v zmysle časti 2.1, písm. b)) sa stanovujú nasledovné pravidlá spolufinancovania pomoci:

Prijímateľ – ostatné subjekty verejnej správy			
Celkové oprávnené výdavky			
Zdroje EÚ EFRR / ESF / KF	Národné verejné zdroje		Spolu
	Štátny rozpočet	Prijímateľ	
85,0 %	10,0 %	5,0 %	100,0 %

V prípade, ak sú prijímateľom ostatné subjekty verejnej správy (subjekt v zmysle časti 2.1, písm. b)), uhrádzajú sa oprávnené výdavky vo výške 100,0 % z celkových oprávnených výdavkov, pričom výška pomoci z EFRR, ESF a KF sa stanovuje vo výške 85,0 %, príspevok zo štátneho rozpočtu vo výške 10,0 % a príspevok prijímateľa vo výške 5,0 %.

Financovanie Projektov prijímateľa – obec / vyšší územný celok

Pre prijímateľa – obec / vyšší územný celok, príp. rozpočtové organizácie a príspevkové organizácie zriadené obcou / vyšším územným celkom (subjekt v zmysle časti 2.1, písm. c) a d)) sa stanovujú nasledovné pravidlá spolufinancovania pomoci:

Prijímateľ – obec / vyšší územný celok			
Celkové oprávnené výdavky			
Zdroje EÚ EFRR / ESF / KF	Národné verejné zdroje		Spolu
	Štátny rozpočet	Prijímateľ	
85,0 %	10,0 %	5,0 %	100,0 %

V prípade, ak je prijímateľom obec / vyšší územný celok, **PRÍPADNE ROZPOČTOVÁ ORGANIZÁCIA ALEBO PRÍSPĚVKOVÁ ORGANIZÁCIA ZRIADENÁ OBCOU / VYŠším ÚZEMNÝM CELKOM** (subjekt v zmysle časti 2.1, písm. c) a d)), uhrádzajú sa oprávnené výdavky vo výške 100,0 % z celkových oprávnených výdavkov, pričom výška pomoci z EFRR, ESF a KF sa stanovuje vo výške 85,0 %, príspevok zo štátneho rozpočtu vo výške 10,0 % a príspevok prijímateľa vo výške 5,0 %.

Financovanie Projektov prijímateľa – mimovládna/nezisková organizácia

Pre prijímateľa – mimovládne organizácie/neziskové organizácie (subjekt v zmysle časti 2.1, písm. e)) sa stanovujú nasledovné pravidlá spolufinancovania pomoci:

Prijímateľ – mimovládna/nezisková organizácia			
Celkové oprávnené výdavky			
Zdroje EÚ EFRR / ESF / KF	Národné verejné zdroje	Súkromné zdroje	Spolu
	Štátny rozpočet	Prijímateľ	
85,0 %	10,0 %	5,0 %	100,0 %

V prípade, ak je prijímateľom mimovládna organizácia, prípadne nezisková organizácia (subjekt v zmysle časti 2.1, písm. e)), výška pomoci z EFRR, ESF alebo KF sa stanovuje vo výške 85,0 %, príspevok zo štátneho rozpočtu vo výške 10,0 % a príspevok prijímateľa vo výške 5,0 % z celkových oprávnených výdavkov.

Financovanie Projektov prijímateľa zo súkromného sektora mimo schém štátnej pomoci

Pre prijímateľa, na ktorého sa nevzťahujú pravidlá financovania podľa časti 3.2.1.1, 3.2.1.2, 3.2.1.3, 3.2.1.4, 3.2.1.6 a 3.1.2.7 (subjekt v zmysle časti 2.1, písm. f)), sa stanovujú nasledovné pravidlá spolufinancovania pomoci:

Prijímateľ – súkromný sektor mimo schém štátnej pomoci			
Celkové oprávnené výdavky			
Zdroje EÚ EFRR / ESF / KF	Národné verejné zdroje	Súkromné zdroje	Spolu
	Štátny rozpočet	Prijímateľ	
85,0 %	5,0 %	10,0 %	100,0 %

V danom prípade platí, že výška pomoci z EFRR, ESF alebo KF sa stanovuje vo výške 85,0 %, príspevok zo štátneho rozpočtu vo výške 5,0 % a príspevok prijímateľa vo výške 10,0 % z celkových oprávnených výdavkov.

Financovanie Projektov prijímateľa v rámci schém štátnej pomoci

Pre prijímateľa vykonávajúceho hospodársku činnosť, t. j. podniky v zmysle čl. 107 Zmluvy o fungovaní EÚ bez ohľadu na právny status, v rámci schém štátnej pomoci (subjekt v zmysle časti 2.1, písm. h)), sa stanovujú nasledovné pravidlá spolufinancovania pomoci:



Prijímateľ – v rámci schém štátnej pomoci⁸			
Celkové oprávnené výdavky			
Zdroje EÚ	Národné verejné zdroje	Súkromné zdroje	Spolu
EFRR / ESF / KF	Štátny rozpočet	Prijímateľ	
x,x %	0,0 %	y,y %	100,0 %

V prípade, ak je prijímateľom podnik vykonávajúci hospodársku činnosť podľa čl. 107 Zmluvy o fungovaní EÚ (subjekt v zmysle časti 2.1, písm. h)), podiel prijímateľa sa stanovuje v súlade s aplikovanou výškou intenzity pomoci definovanou v príslušnej schéme štátnej pomoci.

Financovanie Projektov prijímateľa v rámci schém pomoci de minimis

Pre prijímateľa vykonávajúceho hospodársku činnosť, t. j. podniky v zmysle čl. 107 Zmluvy o fungovaní EÚ bez ohľadu na právny status v rámci schém pomoci de minimis (subjekt v zmysle časti 2.1, písm. g)), sa stanovujú nasledovné pravidlá spolufinancovania pomoci:

Prijímateľ – v rámci schém pomoci de minimis			
Celkové oprávnené výdavky			
Zdroje EÚ	Národné verejné zdroje	Súkromné zdroje	Spolu
EFRR / ESF / KF	Štátny rozpočet	Prijímateľ	
x,x %	y,y %	z,z %	100,0 %

Podiel prijímateľa vykonávajúceho hospodársku činnosť, t. j. podniky v zmysle čl. 107 Zmluvy o fungovaní EÚ bez ohľadu na právny status v rámci schém pomoci de minimis (subjekt v zmysle časti 2.1, písm. g)) sa stanovuje v súlade s aplikovanou výškou intenzity pomoci definovanou riadiacim orgánom v príslušnej schéme pomoci de minimis. V prípade, ak intenzita pomoci de minimis stanovená riadiacim orgánom presahuje maximálnu výšku finančnej pomoci z EÚ, bude tento rozdiel dofinancovaný zo štátneho rozpočtu.

Pravidlá financovania pri implementácii finančných nástrojov

Európska komisia v súvislosti so snahou čo najefektívnejšie využívať prostriedky EÚ, odporúča v rámci programového obdobia 2014 – 2020 okrem priamej formy pomoci, využívať predovšetkým finančné nástroje.

Slovenská republika plánuje výraznejšie využívať finančné nástroje v rámci všetkých fondov. Nenávratný finančný príspevok by sa mal používať predovšetkým tam, kde sa vytvára verejný statok a tam, kde z dôvodu vzniku negatívnych externalít a neschopnosti internalizovať celý zisk dochádza k zlyhaniu trhu. Verejné zdroje podporia takéto aktivity tak, aby sa ich úroveň priblížila spoločenskému optimu. Preto by mala byť podpora komerčných Projektov, rizikových Projektov a Projektov generujúcich príjmy zabezpečená formou finančných nástrojov a to v tých oblastiach, ktoré budú určené na základe vykonanej ex-ante analýzy pre finančné nástroje v súlade s čl. 32 návrhu všeobecného nariadenia pre programové obdobie 2014 – 2020⁴. Finančné nástroje môžu byť zriadené na úrovni EÚ, riadené priamo alebo nepriamo Európskou komisiou alebo tradičnej báze, teda na národnej, regionálnej, nadnárodnej alebo cezhraničnej úrovni, riadené priamo alebo v rámci zodpovednosti riadiaceho orgánu.

Pre určenie participácie národných zdrojov v prípade subjektu implementujúceho finančný nástroj sa stanovujú nasledovné pravidlá v prípade:

- menej rozvinutých regiónov a Kohézneho fondu:

výška pomoci z EÚ sa stanovuje vo výške 85,0 % z celkových oprávnených výdavkov;
 podiel národných zdrojov sa stanovuje vo výške 15,0 % z celkových oprávnených výdavkov.
 - viac rozvinutých regiónov:

výška pomoci z EÚ sa stanovuje vo výške 50,0 % z celkových oprávnených výdavkov;
 podiel národných zdrojov sa stanovuje vo výške 50,0 % z celkových oprávnených výdavkov.

V prípade využitia možnosti vytvorenia samostatnej prioritnej osi na účely implementovania niektorého z finančných nástrojov, sa v závislosti od zapojenia súkromných zdrojov znižuje podiel národných verejných zdrojov na spolufinancovaní.

V rámci národných zdrojov sa v závislosti od výšky zapojenia súkromných zdrojov, či už na úrovni fondu fondov, na úrovni finančného nástroja alebo na úrovni konečných prijímateľov, adekvátne znižuje podiel národných verejných zdrojov.

Stratégia financovania Európskeho poľnohospodárskeho fondu pre rozvoj vidieka pre programové obdobie 2014 – 2020

Stratégia financovania stanovuje maximálnu výšku podpory z Európskeho poľnohospodárskeho fondu pre rozvoj vidieka a miery národného spolufinancovania v rámci menej rozvinutých regiónov a ostatných regiónov pri financovaní opatrení Programu rozvoja vidieka SR 2014 – 2020.

V Slovenskej republike je z EPFRV implementovaný jeden Program rozvoja vidieka SR 2014 – 2020 pre celé územie SR.

Pravidlá Stratégie financovania Európskeho poľnohospodárskeho fondu pre rozvoj vidieka pre programové obdobie 2014 – 2020

V nadväznosti na vyššie uvedené legislatívne východiská sa pre jednotlivé kategórie prijímateľov stanovujú nasledovné pravidlá financovania:

- výška podpory z EPFRV sa stanovuje vo výške 75 % z celkových oprávnených verejných výdavkov v rámci menej rozvinutých regiónov a 53 % z celkových oprávnených verejných výdavkov v rámci ostatných regiónov;



- k podielu EPFRV je priradené spolufinancovanie zo štátneho rozpočtu v stanovenom pomere v závislosti od intenzity verejnej pomoci platnej pre príslušné opatrenie;
- uplatňuje sa kombinácia výšky podpory z EPFRV a výšky verejnej pomoci;
- zohľadňujú sa špecifiká pre každé opatrenie individuálne a to vo vzťahu k oprávnenému prijímateľovi, mieram spolufinancovania a kategórii regiónu,

Financovanie operácií prijímateľa v opatrení č. 1, opatrení č. 2, podopatrení č. 3.3, opatrení č. 4, podopatrení č. 5.1, podopatrení č. 5.2, opatrení č. 6, podopatrení č. 7.1, opatrení č. 8, opatrení č. 9, opatrení č. 10, opatrení č. 11, opatrení č. 12, opatrení č. 13, opatrení č. 14 a opatrení č. 15

Pre prijímateľa v rámci:

- opatrenia č. 1: poskytovateľa prenosu vedomostí a zručností;
- opatrenia č. 2: poskytovateľa poradenskej služby - certifikovaného poradcu, poskytovateľa vzdelávania, ktorý musí mať primerané zdroje v podobe kvalifikovaných zamestnancov, ktorí sa pravidelne vzdelávajú v oblastiach poskytujúcich poradenské služby;
- podopatrenia č. 3.3:

Ministerstvo pôdohospodárstva a rozvoja vidieka SR a obce (miestna územná samospráva);

- opatrenia č. 4: skupinu poľnohospodárov v prípade kolektívnych investícií vykonávaných viac ako jedným poľnohospodárom a tieto prinášajú synergický efekt, verejný subjekt, ak preukáže prepojenie medzi realizovanými investíciami a potenciálom poľnohospodárskej výroby;

- podopatrenia č. 5.1: poľnohospodárskeho podnikateľa, tzn. fyzickú alebo právnickú osobu (mikropodniky a malé podniky v zmysle odporúčania Komisie č. 2003/361/ES), ktorá vykonáva poľnohospodársku výrobu ako sústavnú a samostatnú činnosť pod vlastným menom, na vlastnú zodpovednosť a za účelom dosiahnutia zisku a spĺňa kritériá stanovené vo vzťahu k veku a profesijnému zameraniu;
- podopatrenia č. 5.2: právnické osoby alebo fyzické osoby (mikropodniky v zmysle odporúčania Komisie č. 2003/361/ES);
- opatrenia č. 6: obec definovaná v územnej koncentrácii ako vidiecka obec vidiek 1 a vidiek 2 s výnimkou obcí so štatútom mesta; združenia obcí;
- podopatrenia č. 7.1: obhospodarovateľa lesa v zmysle zákona č. 326/2005 Z. z. o lesoch – súkromní a verejní správcovia lesov a iné subjekty súkromného práva a verejné subjekty a ich združenia;
- opatrenia č. 8, 9, 10, 11, 12: fyzickú a právnickú osobu podnikajúcu v poľnohospodárskej prvovýrobe;
- opatrenia č. 10: súkromných vlastníkov lesa a ich združení s právnou subjektivitou;
- opatrenia č. 13: najmenej dva subjekty, ktorých spolupráca je: medzi rôznymi aktérmi v poľnohospodárstve, potravinovom reťazci a v lesnom hospodárstve na území EÚ a medzi inými aktérmi, ktorí prispievajú k splneniu cieľov a priorít politiky rozvoja vidieka vrátane medziodvetvových organizácií, zameraná na zriadenie a prevádzku operačných skupín EIP pre produktivitu a udržateľnosť poľnohospodárstva uvedených v čl. 62 návrhu nariadenia Európskeho parlamentu a Rady o podpore rozvoja vidieka prostredníctvom EPFRV;

- opatrenia č. 14: verejno-súkromné partnerstvá v zmysle zákona č. 83/1990 Zb. o združovaní občanov v znení neskorších predpisov; MAS (verejno-súkromné partnerstvá v zmysle zákona č. 83/1990 Zb. o združovaní občanov v znení neskorších predpisov schválené riadiacim orgánom, t. j. ktorým riadiaci orgán udelil štatút MAS)

- opatrenia č. 15: Ministerstvo pôdohospodárstva a rozvoja vidieka SR, Pôdohospodársku platobnú agentúru, Národnú sieť rozvoja vidieka sa stanovujú nasledovné pravidlá spolufinancovania:

Prijímateľ			
Celkové oprávnené výdavky			
Zdroje EÚ	Národné verejné zdroje		Spolu
EPFRV	Štátny rozpočet	Prijímateľ	
75,0 %	25,0 %	0,0 %	100,0 %

Pre vyššie uvedené prijímateľov v rámci daných opatrení a podopatrení, uhrádzajú sa oprávnené výdavky vo výške 100,0 % z celkových oprávnených verejných výdavkov, pričom výška podpory z EPFRV sa stanovuje vo výške 75,0 % a príspevok zo štátneho rozpočtu vo výške 25,0 %.

Financovanie operácií prijímateľa v podopatrení č. 3.1, 3.2 a podopatrení 5.3

Pre prijímateľa v rámci:

- podopatrenia č. 3.1: fyzické a právnické osoby podnikajúce v poľnohospodárskej prvovýrobe;
- podopatrenia č. 3.2: fyzické a právnické osoby podnikajúce v oblasti spracovania produktov poľnohospodárskej prvovýroby (okrem rybných produktov), resp. v prípade investícií do využívania obnoviteľných zdrojov energie sú prijímateľmi fyzické a právnické osoby podnikajúce v oblasti poľnohospodárskej prvovýroby;
- podopatrenia 5.3: poľnohospodárov alebo členov poľnohospodárskej domácnosti podnikajúcich v oblasti poľnohospodárstva, ktorých podiel ročných tržieb/príjmov z poľnohospodárskej výroby na celkových tržbách/príjmoch predstavuje minimálne 30 % (činnosť č. 1) a



fyzické a právnické osoby (mikropodniky a malé podniky vo vidieckych oblastiach v zmysle odporúčania Komisie č. 2003/361/ES) obhospodarujúce lesy vo vlastníctve súkromných vlastníkov a ich združení, obcí a ich združení, cirkvi, ktorej majetok možno podľa právneho poriadku SR považovať za súkromný, pokiaľ ide o jeho správu a nakladanie s ním (činnosť č. 2) sa stanovujú nasledovné pravidlá spolufinancovania:

Prijímateľ			
Celkové oprávnené výdavky			
Zdroje EÚ	Národné verejné zdroje	Súkromné zdroje	Spolu
EPFRV	Štátny rozpočet	Prijímateľ	
37,5 %	12,5 %	50,0 %	100,0 %

Pre vyššie uvedených prijímateľov v rámci daných podopatrení, uhrádzajú sa oprávnené výdavky vo výške 100,0 % z celkových oprávnených výdavkov, pričom výška podpory z EPFRV sa stanovuje vo výške 37,5 %, príspevok zo štátneho rozpočtu vo výške 12,5 % a príspevok prijímateľa vo výške 50,0 %.

V uvedenom prípade platia výnimky pre zvýšenie intenzity verejnej pomoci podľa časti 6.1.

Financovanie operácií prijímateľa v opatrení č. 4

Pre prijímateľa v rámci opatrenia č. 4: poľnohospodára: právnickú alebo fyzickú osobu podnikajúca v poľnohospodárskej prvovýrobe sa stanovujú nasledovné pravidlá spolufinancovania:

Prijímateľ			
Celkové oprávnené výdavky			
Zdroje EÚ	Národné verejné zdroje	Súkromné zdroje	Spolu
EPFRV	Štátny rozpočet	Prijímateľ	
60,0 %	20,0 %	20,0 %	100,0 %

Pre vyššie uvedených prijímateľov v rámci daného opatrenia, uhrádzajú sa oprávnené výdavky vo výške 100,0 % z celkových oprávnených výdavkov, pričom výška podpory z EPFRV sa stanovuje vo výške 60,0 %, príspevok zo štátneho rozpočtu vo výške 20,0 % a príspevok prijímateľa vo výške 20,0 %.

Financovanie operácií prijímateľa v podopatrení č. 7.2

Pre prijímateľa v rámci:

– podopatrenia č. 7.2:

fyzické a právnické osoby (obce, mikropodniky, malé a stredné podniky v zmysle odporúčania Komisie č. 2003/361/ES) obhospodarujúce lesy vo vlastníctve súkromných vlastníkov a ich združení, obcí a ich združení, cirkvi, ktorej majetok možno podľa právneho poriadku SR považovať za súkromný, pokiaľ ide o jeho správu a nakladanie s ním,

fyzické a právnické osoby (mikropodniky, malé a stredné podniky v zmysle odporúčania Komisie č. 2003/361/ES) poskytujúce služby v lesníctve a ťažbe dreva za predpokladu poskytnutia týchto služieb subjektom uvedeným predchádzajúcej odrážke sa stanovujú nasledovné pravidlá spolufinancovania:

Prijímateľ			
Celkové oprávnené výdavky			
Zdroje EÚ	Národné verejné zdroje	Súkromné zdroje	Spolu
EPFRV	Štátny rozpočet	Prijímateľ	
48,75 %	16,25 %	35,0 %	100,0 %

Pre vyššie uvedených prijímateľov v rámci daného podopatrenia, uhrádzajú sa oprávnené výdavky vo výške 100,0 % z celkových oprávnených výdavkov, pričom výška podpory z EPFRV sa stanovuje vo výške 48,75 %, príspevok zo štátneho rozpočtu vo výške 16,25 % a príspevok prijímateľa vo výške 35,0 %.

FINANČNÉ ZABEZPEČENIE PHSR

Finančné vyčíslenie jednotlivých aktivít sa v PHRSR uvádza pri väčšine opatrení a aktivít, potrebných na naplnenie cieľov programu. Tie sú stanovené odhadom, konečné rozpočty budú súčasťou vykonávacích plánov. Pri schvaľovaní financovania jednotlivých úloh, vyplývajúcich z aktivít, sa bude prihliadať na ich dôležitosť a dopad na hospodársky a sociálny rozvoj obce. Viaceré úlohy sa môžu realizovať v rámci bežnej prevádzky samosprávy, mnohé však vyžadujú náročnejšie finančné a personálne zdroje a spoluprácu s inými subjektami.

Potenciálne zdroje na realizáciu opatrení a úloh PHRSR sú:

- vlastné zdroje – rozpočet obce,
- bankové úvery,
- štátne dotácie z účelových fondov,
- dotácie z výťažku lotérií,
- financie z Národných Projektov (MPSVR, úrady práce sociálnych vecí a rodiny),
- štrukturálne a fondy,
- nadácie, neinvestičné fondy,
- účelové fondy zahraničných zastupiteľstiev v SR (holandské, americké, kanadské,...),



- Svetová banka,
- sponzoring podnikateľov, firiem, bankového sektora, súkromných osôb,
- združovanie prostriedkov verejnej a neverejnej sféry, atď.,

Štruktúra uvedených zdrojov bude závisieť na aktuálnej finančnej situácii obce ako aj na spoločensko-ekonomických podmienkach.

10 ZÁVER

PHRSR obce Priechod je strategický strednodobý dokument, ktorý určuje víziu rozvoja obce, prioritné rozvojové oblasti a strategické ciele ich naplnenia. Tento dokument je základným východiskom pre spracovanie ďalších materiálov rozvoja jednotlivých oblastí života obce.

PHRSR je otvoreným dokumentom, ktorý bude vyhodnocovaný a aktualizovaný na zasadnutiach obecného zastupiteľstva podľa potreby.

Predmetný PHRSR obce Priechod bol schválený na zasadnutí obecného zastupiteľstva dňa:

..... VZN/UMZ č.

.....
pečiatka obce

.....
starosta obce



11 POUŽITÁ LITERATÚRA

1. Partnerská dohoda
2. Pozičný dokument Európskej komisie k Partnerskej dohode a programom SR na roky 2014 - 2020
3. Stratégia financovania Európskych štrukturálnych a investičných fondov pre programové obdobie 2014 - 2020
4. Integrovaný regionálny operačný program „IROP“
5. Program hospodárskeho rozvoja a sociálneho rozvoja samosprávneho kraja (PHSR BBSK),
6. Konceptia územného rozvoja Slovenska 2001, aktualizácia 2010,
7. Národný program reforiem, máj 2012,
8. Návrh základných princípov na prípravu Partnerskej dohody Slovenskej republiky na programové obdobie 2014 – 2020,
9. Stratégia rozvoja dopravy SR do roku 2020, 2010,
10. Program odpadového hospodárstva na roky 2011 - 2015,
11. Stratégia Slovenskej republiky pre integráciu Rómov do roku 2020
12. Revidovaný národný akčný plán Dekády začleňovania rómskej populácie 2005 - 2015 na roky 2011 – 2015
13. 2. etapa Programu podpory zdravia znevýhodnených komunit na Slovensku na roky 2009 – 2015
14. Konceptia výchovy a vzdelávania rómskych detí a žiakov vrátane rozvoja stredoškolského a vysokoškolského vzdelávania
15. Stratégia EÚ 2020 - cieľ: konkurencieschopnosť, zamestnanosť a hospodársky rast
16. Spoločný strategický rámec EK, marec 2012,
17. Nariadenia EK (Všeobecné nariadenie, nariadenie k fondom),
18. CENTROPE – Správa o regionálnom rozvoji, 2012,
19. CENTROPE – Nástroj na hodnotenie potrieb infraštruktúry – podpora konkurencieschopného regionálneho rozvoja (INAT),
20. CENTROPE – Stratégia ľudského kapitálu,
21. CENTROPE – Stratégia v oblasti vedomostného regiónu,
22. CENTROPE – Stratégia v oblasti priestorovej integrácie a Akčný plán 2013+,
23. CENTROPE – Stratégia v oblasti kultúry a cestovného ruchu 2013+,
24. Pozičný dokument Európskej komisie k Partnerskej dohode a programom SR na roky 2014 - 2020
25. Stratégia financovania Európskych štrukturálnych a investičných fondov pre programové obdobie 2014 - 2020
26. Integrovaný regionálny operačný program „IROP“ Národný strategický referenčný rámec 2007-2013.
27. Program hospodárskeho a sociálneho rozvoja Banskobystrického samosprávneho kraja.
28. Zákon č. 539/2008 Z.z. o podpore regionálneho rozvoja, v znení neskorších predpisov.
29. Zákon č. 369/1990 Z.z. o obecnom zriadení, v znení neskorších predpisov.
30. Zákon č. 303/1995 Z.z. o rozpočtových pravidlách, v znení neskorších predpisov.
31. Zákon č. 482/2003 Z.z. o štátnej pokladnici.
32. Zákon č. 193/2001 Z.z. o podpore na zriadenie priemyselných parkov,
33. Zákon č. 156/2003 Z.z. ktorým sa mení a dopĺňa zákon č. 193/2001 Z.z. o podpore na zriadenie priemyselných parkov.
34. VEDA. Encyklopédia Slovenska. VI zv. Veda, Bratislava, 1982.
10. JAROŠ, J. Tectonic styles of the homelands of superficial nappes. Rozpravy ČASV, Řada matematických a přírodných věd, roč. 81, seš. 6, Academia Praha, 1971.
11. LUKNIŠ, M. A KOL. Slovensko – Príroda. Vyd. Obzor, Bratislava, 1972.
12. MAZÚR, M., LUKNIŠ, M. Regionálne geomorfologické členenie SSR, Geogr. Čas., 30, 2, Bratislava, 1978.
13. UPSVAR. Štatistiky Úradu práce, sociálnych vecí a rodiny 1999 – 2004.
14. Interné materiály obce Priechod.
15. Sociologický ústav Slovenskej akadémie vied, REGIONÁLNY ROZVOJ SLOVENSKA VÝCHODISKÁ A SÚČASNÝ STAV , Editori: Mgr. Ľubomír Falťan, CSc., Doc. PhDr. Ján Pašiak, PhD. 2004, 88 s.
16. Ministerstvo životného prostredia Slovenskej republiky. Národná stratégia ISPA Slovenskej republiky: životné prostredie, Október 2000.
17. STREDOSLOVENSKÉ VYDAVATEĽSTVO. Vlastivedný sborník IV. Bratislava. 1961.
18. STREDOSLOVENSKÉ VYDAVATEĽSTVO. Vlastivedný sborník XI. Bratislava. 1972.
19. BIELY, A. et al. Geologická stavba. In Atlas krajiny Slovenskej republiky [online]. 2004.
20. LUKNIŠ, M. Reliéf. In LUKNIŠ, M. et al. Slovensko 2 : Príroda. 1972.
21. HRAŠNA, M., KLUKANOVÁ, A. Inžinierskogeologická rajonizácia. In Atlas krajiny Slovenskej republiky [online]. 2004.
22. MAZÚR, E., LUKNIŠ, M.. Geomorfologické jednotky. Mapa 1:500 000. In Atlas SSR. 1980.
23. MAZÚR, E., ČINČURA, J., KVITKOVIC, J. Geomorfológia. Mapa 1:500 000. In Atlas SSR. 1980.
24. <http://www.statistics.sk/mosmis/run.html>
25. <http://www.fns.uniba.sk/zp/knihy/index.htm>
26. Jozef Jakál, Geografický ústav SAV, Štefánikova 49, 814 73 Bratislava, Slovensko KRASOVÉ FORMY A ICH VÄZBA NA VLASTNOSTI RELIÉFU A KLÍMY V ZÁPADNÝCH KARPATOCH
27. <http://www.agroporadenstvo.sk/rv/poda/cernozem.htm>
28. <http://www.agroporadenstvo.sk/rv/poda/fluvizem.htm>
29. <http://web.tuke.sk/fberg-kgp/spis/geologia.htm>
30. <http://oldwww.fns.uniba.sk/~krg/prilohy/kgamr/2004/podnedruhy1.htm>
31. Nábělek, F. (1979): Encyklopédia Slovenska, SAV, Bratislava
32. Kolektív, 2000: Morfogenetický klasifikačný systém pôd Slovenska. VÚPOP, Societas
33. Pedologica Slovaca, Bratislava, s. 74
34. Mazúr, E. (1980): Atlas SSR, SAV, Bratislava - kapitola pôdy
35. Minár, J. a kolektív (2001): Geografické spektrum 3. PRIF UK Bratislava
36. <http://www.minerally.sk/files/hor/spras.htm>
37. Bizudová, M. 1993. Geomorfológia. 1. vyd. Bratislava: UK Bratislava, 1993. 228 s. -



38. Lukniš, M. 1972. Slovensko príroda. 1. vyd. Bratislava: Obzor, 1972. 920 s. -
39. Ciesarik, M. 1994. Geológia. Vysokoškolské skriptá. 1. vyd. Zvolen: LF: Katedra prírodného prostredia, 1994. 255 s. ISBN 80-228-0345-6 -
40. Čerman, R. 2003. Zemepisný atlas SR. 1. vyd. Bratislava: Mapa Slovakia Bratislava, s.r.o. , 2003. 96 s. ISBN 80-8067-006-4 -
41. Kolník P., 2001, Cestovný lexikón Slovenskej republiky, Bratislava, Vydavateľstvo Astor Slovakia, 212,
42. Plesník P., a kol. 1989, Malá slovenská vlastiveda, Bratislava, Vydavateľstvo Obzor, 91, 135, 222, 223,
43. www.statistics.sk
44. Jurko, A., 1958: Pôdne ekologické pomery a lesné spoločenstvá Podunajskej nížiny. Vydavateľstvo SAV, Bratislava, 264 s.
45. Lukniš, M. (ed.), Bako, J., Berta, J., Ferianc, O., Feriancová-Masárová, Z., Fusán, O., Futák, J., Hejný, S., Jurko, A., Kurpelová, M., Mičian, Ľ., Michalko, J., Petrovič, Š., Schmidt, Z., Šimo, E., Vilček, F., Zaťko, M., 1972: Slovensko 2. Príroda. Obzor, Bratislava, 920 s.
46. Lukniš, M., Plesník, P., 1961: Nížiny, kotliny a pohoria Slovenska. Osveta, Bratislava, s. 7-50.
47. Mazúr, E., Lukniš, M., 1980: Geomorfologické jednotky. In: Mazúr, E. et al., 1980: Atlas SSR. Vydavateľstvo SAV, Bratislava, s. 55.
48. Michalko, J., Magic, D., Berta, J., 1986: Geobotanická mapa ČSSR, textová časť. Vydavateľstvo SAV, Bratislava, 160 s.
49. Plesník, P. et al., 1989: Malá slovenská vlastiveda. Vydavateľstvo Obzor, Bratislava, s. 296-297.
50. Ružičková, H., Halada, Ľ., Jedlička L., Kalivodová, E., 1996: Biotopy Slovenska. Ústav krajinej ekológie Slovenskej akadémie vied, Bratislava, s. 104 - 109.
51. Vyhláška MŽP SR č. 24/2003 Z.z., ktorou sa vykonáva zákon č. 543/2002 Z. z. o ochrane prírody a krajiny.
52. Vyhláška MŽP SR č. 492/2006 Z.z., ktorou sa mení a dopĺňa vyhláška Ministerstva životného prostredia Slovenskej republiky č. 24/2003 Z. z., ktorou sa vykonáva zákon č. 543/2002 Z. z. o ochrane prírody a krajiny.
53. Zákon NR SR č. 543/2002 Z.z. o ochrane prírody a krajiny.
54. Slovensko II. (Príroda), kol. autorov, Obzor Bratislava, 1972
55. 20.5.2010, www.krasy-slovenska.sk
56. Alojz Čaputa, Juraj Holčík a kol., 1982, www.szap.sk, 21.6.2010
57. <http://svosmo.edupage.org/about/?subpage=1&>
58. http://www.mesa10.sk/index.php?action=module&id=modcontent&content_id=261
59. <http://tlacovespravy.wordpress.com/2012/06/01/prieskum-sport-v-zivote-mladych-europanov>
60. <http://www.nocka.sk/uploads/fd/c5/fdc56b5295544adb7e3625632921405f/4-monitoring-vysledkov-kp-2005-2008-no6-7-2009.pdf>
61. <http://www.tophotelierstvo.sk/domaci-cestovny-ruch/turizmus/hotelierstvo-v-e-a-na-slovensku/>
62. <http://www.sopsr.sk/natura/>
63. 10.3.2016, <http://sk.wikipedia.org/wiki/>
64. 10.3.2016, <http://naseobce.sk/mesta-a-obce/>
65. NSRR, 2011
66. PHSR,
67. <http://www.mineraly.sk>
68. http://www.infoglobe.sk/pohoria_pohoria/europa/slovenska-republika/starohorske-vrchy
69. http://www.mineraly.sk/files/lok/91_jelenske_vrchy.htm
70. <https://sk.wikipedia.org/wiki/%C4%BDup%C4%8Dica>
71. ÚPZP, ZAD 2015 č.4
72. www.domdochodcov.sk
73. <http://www.ozchrabyd.eu>



**Program hospodárskeho rozvoja a sociálneho rozvoja
Obce Priechod
Programovacie obdobie 2016 - 2025
2016**

SCARABEO-SK ,s.r.o., Povstalecká cesta 16, 974 09 Banská Bystrica

e-mail: hronec.scarabeus@gmail.com
tel.: 0907 439 224
0911 439 224